

DANMARKS STATISTIK

STATISTISKE MEDDELELSER

4. RÆKKE 76. BIND 1. HÆFTE

COMMUNICATIONS STATISTIQUES 4^{me} SÉRIE TOME 76 1^{ère} LIVRAISON



FOLKEMÆNGDEN

5. NOVEMBER 1925

I KONGERIGET DANMARK


EFTER DE VIGTIGSTE ADMINISTRATIVE INDELINGER

LA POPULATION DU ROYAUME DE DANEMARK

LE 5 NOVEMBRE 1925

UDGIVET AF DET STATISTISKE DEPARTEMENT

PUBLIÉ PAR LE DÉPARTEMENT DE STATISTIQUE



KØBENHAVN

BIANCO LUNOS BOGTRYKKERI

1927

**Fortegnelse over officielle statistiske Publikationer vedrørende
Folketællingerne i Danmark 1801—1921.**

*Liste des publications statistiques officielles concernant les recensements
en Danemark 1801—1921.*

Folketællingen 1801	}	Statistisk Tabelværk. Ældste Række, 1. Hæfte.
— 1834		
— 1840	}	Statistisk Tabelværk. Ældste Række, 6. Hæfte.
— 1845		Statistisk Tabelværk. Ældste Række, 10. Hæfte.
— 1850	}	Statistisk Tabelværk. Ny Række, 1., 3. og 7. Bind.
— 1855		Statistisk Tabelværk. Ny Række, 12. Bd., 1.—2. Afd. Medd. fra det statistiske Bureau. (1. R.), 3. Sml., II.
— 1860	}	Statistisk Tabelværk. 3. Række, 1. Bd. Medd. fra det statistiske Bureau. (1. R.), 6. Sml., VI.
— 1870		Statistisk Tabelværk. 3. Række, 18. Bd. Statistiske Meddelelser. 2. Række, 12. Bd., I.
— 1880	}	Statistisk Tabelværk. 4. Række, Litra A, Nr. 3. Statistiske Meddelelser. 3. Række, 4. Bd., IV.
— 1890		Statistisk Tabelværk. 4. Række, Litra A, Nr. 8 a og b. Statistiske Meddelelser, 3. Række, 12. Bd., I.
— 1901	}	Statistisk Tabelværk. 5. Række, Litra A, Nr. 3 og 4. Statistiske Meddelelser. 4. Række, 10. Bd., 3. Hæfte.
— 1906		Statistiske Meddelelser. 4. Række, 21. Bd., 1. Hæfte. Statistiske Meddelelser. 4. Række, 28. Bd., 5. Hæfte.
— 1911	}	Statistiske Meddelelser. 4. Række, 37. Bd., 1. Hæfte. Statistisk Tabelværk. 5. Række, Litra A, Nr. 9, 10 og 11.
— 1916		Statistiske Meddelelser. 4. Række, 51. Bd., 1. Hæfte. Statistisk Tabelværk. 5. Række, Litra A, Nr. 14.
— 1921	}	Statistiske Meddelelser. 4. Række, 63. Bind, 1. Hæfte. Statistisk Tabelværk, 5. Række, Litra A, Nr. 16.

Befolkningsforholdene i Danmark i det 19. Aarhundrede: Statistisk Tabelværk. 5. Række, Litra A, Nr. 5.

Indhold.	Pag.
Forord	5*
Indledning.	
Det egentlige Danmark:	
1. Befolkningens Størrelse og Tilvækst	9*
2. Folkemængden i Landets forskellige Dele	15*
3. By- og Landbefolkning	24*
4. Befolkningstæthed	44*
5. Mænd og Kvinder	46*
Færøerne	48*
Tabeller.	
Det egentlige Danmark:	
1. Byerne	2
2. Landkommuner og Sogne ...	4
Noter til Tabel 1 og 2	51
3. Overøvrigheds kredse, Amter .	55
4. By- og Sognekommuner pr. 5. Nov. 1925	61
Noter til Tabel 4	76
5. Danmarks gejstlige Inddeling pr. 5. Nov. 1925	77
Samlet Oversigt	98
6. a. Rets- og Politikredse ...	99
6. b. Oversigt over Folkemængden 1925 i Rets- og Politikredse	118
7. Nævningekredse pr. 5. Nov. 1925	120

Table des matières.	
Avant-propos.	
Introduction.	
Le Danemark proprement dite:	
1. Nombre et accroissement de la population.	
2. La population dans les diverses parties du pays.	
3. Population urbaine et rurale	
3. Populationspécifique (densité).	
5. Répartition d'après le sexe.	
Iles Féroë.	
Tableaux.	
Le Danemark proprement dite:	
1. Villes	
2. Communes rurales, paroisses. Annotations aux tab. 1—2.	
3. Départements.	
4. Communes	
Annotations au tab. 4.	
5. Diocèses, districts décaux, paroisses	
Résumé du tableau.	
6. a. Juridictions.	
6. b. Juridictions. Tableau sommaire.	
7. Circonscriptions des listes du jury.	

8. a. Amtslægekredse og Lægekredse pr. 5. Nov. 1925.	Pag. 121	8. a. Districts sanitaires.
8. b. Sindssygehospitalernes Landomraader	128	8. b. Districts des asiles d'aliénés d'État.
9. Udskrivningskredse	129	9. Circonscriptions de recrutement.
Udskrivningsomraader:		Résumé.
Resumé	133	10. Circonscriptions électorales du »Folketing«.
10. Folketingsvalgkredse pr. 5. Nov. 1925	134	11. Circonscriptions électorales du »Landsting«.
11. Landstingsvalgkredse pr. 5. Nov. 1925	145	12. Circ. de la répartition des impôts d'État.
12. Skattekredsene pr. 5. Nov. 1925	146	13. Circ. de la perception des contributions directes.
13. Amtsstuedistrikter pr. 5. Nov. 1925	148	14. Districts de taxation (pour la redevance immobilière).
14. Skyldkredsene pr. 5. Nov. 1925	149	15. Grandes parties du pays. Iles
15. Landsdele. Større og mindre Øer	152	Annotation au tab. 15.
Noter til Tabel 15	154	16. Villes (y compris les faubourgs).
16. Byerne og deres Forstæder..	155	17. Agglomérations urbaines dans les communes rurales.
17. Bymæssige Bebyggelser i Landkommunerne	164	Appendix.
Tillæg: Større off. Anstalter..	177	Iles Féroë:
Færøerne:		18. Paroisses.
18. Præstegæld og Sogne	180	Annotations au tab. 18.
Bemærkninger til Tabel 18..	181	19. Iles et ilots.
19. De enkelte Øer	182	20. Juridictions, communes et villages.
20. Sysseler, Kommuner, Sogne og Bygder	183	21. Circonscription électorale.
21. Folketallet i Færø Amtskreds	185	
Bilag 1. Cirkulære af 4. Okt. 1925	186	
Bilag 2. Folketællings-Skema 1925	192	
Navneregister	196	Index aux tableaux.

Forord.

Avant-propos.

I Henhold til kgl. Resolution af 13. December 1924 afholdtes den 18. almindelige Folketælling i Danmark den 5. November 1925, jfr. Indenrigsministeriets Cirkulære af 10. Sept. 1925 (Ministerialtidende A 1925, S. 109—11). Tællingen omfattede det egentlige Danmark og Færøerne, hvorimod Befolkningen i Grønland, der sidst taltes 1. Oktober 1921, ikke blev inddraget under Tællingen.

De nærmest foregaaende Tællinger (i Aarene 1901, 1906, 1911, 1916 og 1921) har alle været afholdt i Henhold til kgl. Resolution af 3. September 1898 med 1. Februar som Tællingsdag. Ved ovennævnte kgl. Resolution af 13. December 1924 henlagdes imidlertid den Folketælling, som skulde have fundet Sted den 1. Febr. 1926, til 5. Novbr. 1925, ligesom det samtidigt fastsattes, at almindelige Folketællinger som hidtil skal afholdes med 5 Aars Mellemrum, men med den 5. November som Tællingsdag. Denne Ændring i Tidspunktet for de officielle Folketællinger skyldes en Bestemmelse i Lov af 14. Marts 1924 om Folkeregistre, efter hvilken Bestemmelse Folkeregistrene fremtidigt paa Kommunalbestyrelsernes Foranstaltning skal revideres efter hver almindelig Folketælling paa Grundlag af Folketællingslisterne. Den 1. Februar maatte herefter findes upraktisk som Tællingsdag, idet det af Hensyn til Folkeregistrenes Brug i den kommunale Administration er ønskeligt, at Registrenes Revision finder Sted om Efteraaret. I flere Henseender vilde det fra et rent befolkningsstatistisk Synspunkt have budt betydelige Fordele, om Tællingsdagen havde kunnet fastsættes til 1. December, der i en Række andre Lande — herunder de øvrige nordiske Lande — benyttes som Tællingsdag; imidlertid maatte den Tid, der da levnedes til Registrenes Revision inden Aarets Udgang, navnlig i de større Kommuner anses for altfor knap (jfr. nedenfor), og bl. a. under Hensyn til, at Oprettelsen af Registrene i H. t. Indenrigsministeriets Cirkulære af 23. Aug. 1924 skulde ske ved kommunale Mandtal den 5. November 1924, søgtes den fremtidige Tællingsdag fastsat til 5. November.

Ligesom ved de foregaaende Tællinger var Tællingslisten i 1925 delt i en Hovedliste og en Tillægsliste. Men medens samtlige i en Kom-

mune paa Tællingsdagen tilstedeværende Personer tidligere førtes paa Hovedlisten med særlig Bemærkning ved dem, der kun var midlertidigt nærværende i Kommunen, og Tillægslisten var forbeholdt samtlige de paa Stedet hjemmehørende, men midlertidigt fraværende Personer, fandt man af Hensyn til Tællingslisternes Brug ved Registrenes Revision i 1925 at maatte gaa over til at føre samtlige i Kommunen paa Tællingsdagen bosiddende Personer (der skulde findes i Registret) paa Hovedlisten med særlig Anmærkning for dem, der var midlertidigt fraværende, og at forbeholde Tillægslisten for samtlige midlertidigt nærværende. Omend denne Tællingsteknik ikke lagde nogen principiel Hindring i Vejen for ligesom ved tidligere Tællinger at opgøre den paa Tællingsdagen i de enkelte Kommuner faktisk tilstedeværende Folkemængde, er der en Mulighed for, at denne ændrede Tællingsmaade for en Del kan have bidraget til, at de faktiske Folketal, den endelige Opgørelse af Tællingen har givet, er noget for store, omend det maa antages, at Tællingslisternes Konferering med Folkeregistrene er den væsentligste Aarsag til den betydelige Forskel mellem den foreløbige og den endelige Opgørelse af Folketallet (jfr. Bemærkningen herom Side 12*), idet Personer, der blev »glemte« paa selve Tællingsdagen, paaførtes Hovedlisten under Revisionen.

Den i Indenrigsministeriets ovennævnte Cirkulære omtalte Vejledning med Hensyn til Skemaets Indretning, Udfyldning og Benyttelse ved Registrenes Revision blev givet i et Cirkulære af 4. Oktober 1925 til samtlige Kommunalbestyrelser, hvilket Cirkulære tilligemed Tællings-skemaets Spørgsmaal er aftrykt Side 178 f.

Efter at de fra Kommunalbestyrelserne umiddelbart efter Tællingen hertil indsendte Sammentællingslister (Købstads- og Sognelister) var indkommet til Departementet, offentliggjordes den 11. Decbr. 1925 i Statistiske Efterretninger Nr. 36 en paa Grundlag af disse Lister foretaget foreløbig Opgørelse af Folkemængden i de enkelte Købstæder og i hvert Amts Landdistrikter (undtagen Færø Amt, hvorfra Materialet først senere kunde indgaa). Derimod medførte Folketællingslisternes Benyttelse ved Registrenes Revision, at disse Lister først indgik langt senere; Revisionen af Registrene var ligesom Oprettelsen Aaret forud beregnet at kunne tilendebringes i Løbet af November, en Frist, som imidlertid i mange Tilfælde ikke syntes at have været tilstrækkelig. —

Nærværende Hæfte giver i sin Tabelafdeling en detailleret Fremstilling af Folketallet den 5. November 1925 efter de forskellige admini-

strative Inddelinger m. v. (jfr. foranstaaende Indholdsfortegnelse), med Deling efter Køn i Hovedtabellerne; desuden er Indbyggertallene for 1925 sammenstillede med Tallene fra de nærmest foregaaende Tællinger¹).

De i det følgende meddelte Tal angiver alle med en enkelt Undtagelse (Tabel 4, i hvilken saavel Kommunernes faktiske Folketal som Registerbefolkningens Størrelse er angivet) overalt de i de forskellige Byer og Sogne paa Tællingsdagen faktisk tilstedeværende Personer paa samme Maade som ved alle tidligere Tællinger efter 1850.

I Tabelafdelingens Tabeller 1 og 2 er der foruden Folketallene for hver By og hvert Sogn m. v. paa Landet anført Arealet i ha efter en pr. 1. Januar 1926 foretagen Revision af den planimetriske Opmaaling af Generalstabens Maalebordsblade (se nærmere Statistiske Meddelelser 4. Rk., 20. Bd., Hæfte 3). Denne Opmaaling omfatter ikke de sønderjydske Amter, og da det er at forudse, at der i det mindste vil hengaa en Aarrække, inden en ganske tilsvarende Opgørelse for disse Amters Vedkommende vil kunne foreligge, har Departementet ladet foretage en foreløbig Opgørelse paa Grundlag af de tyske Maalebordsblade, jfr. Statistiske Efterretninger 1925, Nr. 16, hvor Hovedresultaterne er meddelt; de for de enkelte Sogne og Kommuner ad denne Vej bestemte Arealer er benyttet ved Udarbejdelsen af nærværende Publikation.

Ved de til de forskellige Tabeller knyttede Noter har man søgt at lette Sammenligningen med tidligere Tællinger ogsaa paa de ikke faa Punkter, hvor der ved administrative Omlægninger er foregaaet Forskydninger i de til hver By, hvert Sogn o. s. v. hørende Territorier.

Ligesom ved de fem foregaaende Folketællinger har man ved Tællingen den 5. November 1925 søgt at foretage en Opgørelse af Folketallet i de mange Bebyggelser af mere eller mindre bymæssig Karakter (Stationsbyer og lign.), som efterhaanden har dannet sig i Landkommunerne. Man har til Arbejdet haft Bistand af Kommunalbestyrelserne, der efter Departementets Anmodning ved Indsendelsen af Materialet har udsondret og særlig mærket de Folketællingslister, hvorpaa Beboerne i de bymæssige Bebyggelser var opførte. Endvidere har de

¹) For nogle (21) Kommuner er de i nærværende Hæftes Tabelafdeling Tabel 1 og 2 for 1921 meddelte Folketal rettede efter en fornyet Gennemgang af Folketællingsmaterialet af 1921. Da disse Rettelser er uden væsentlig Betydning for det samlede Folketal, har man for de Grupper af Kommuner, hvis Folketal er meddelt i de øvrige Tabeller, uforandret benyttet de Sammentællingsstal, der fremgaar af Folketællingshæftet 1921.

paa Listerne anførte Matrikelsbetegnelser i mange Tilfælde været sammenholdt med Matrikelarkivets detaillerede Kort, og endelig har man i en Række Tilfælde, hvor Afgørelsen var særlig vanskelig, ladet Tjenestemænd, udsendte af Departementet, foretage Undersøgelse paa Stedet.

Resultatet af Opgørelsen er for Byerne med de til disse henførte Forstæder meddelte i Tabelafdelingens Tabel 16 og for de bymæssige Bebyggelser i Landkommunerne i Tabel 17. Man har yderligere til Støtte ved Benyttelsen af Tabel 16 i det paagældende Afsnit af de indledende Bemærkninger gengivet nogle Kortskitser over de Byer med Forstæder, hvor Bebyggelsen er særlig indviklet, og Afgrænsningen derfor særlig vanskelig. Det er Hensigten med disse Kort at angive den omtrentlige Beliggenhed i Forhold til Købstaden af de som Forstæder til denne betragtede Bebyggelser. Nogen egentlig territorial Afgrænsning i Marken er derimod ikke foretaget.

I efterfølgende Indledning har man sammenfattet de vigtigste af de Hovedresultater, der kan udledes af de i Tabelafdelingen meddelte Tællingsresultater.

Det statistiske Departement i Marts 1927.

ADOLPH JENSEN

Hans Cl. Nybølle.

Det egentlige Danmark.

Le Danemark proprement dit.

1. Befolkningens Størrelse og Tilvækst.

Nombre et accroissement de la population.

Ifølge den endelige Opgørelse af Folketællingen den 5. November 1925 fandtes der i det egentlige Danmark (uden Færøerne): 3 434 555 Mennesker.

Dette Tal angiver som sædvanlig den faktiske Befolkning, d. v. s. den i Landet paa Tællingsdagen tilstedeværende Befolkning, indbefattet midlertidigt nærværende og med Udeladelse af midlertidigt fraværende. Bortset fra det i Tabelafdelingen Tabel 4 meddelte Tal vedrørende Registerbefolkningens¹⁾ Størrelse i de enkelte Kommuner angiver de Tal, som fremgaar af nærværende Redegørelse for Befolkningens Fordeling paa Landets administrative Omraader, saavel i Tabel- som Tekstafdelingen den faktiske Befolknings Størrelse paa Tællingsdagen.

Ved den nærmest foregaaende Tælling, den 1. Februar 1921, blev Folketallet opgjort til 3 267 831; i de mellemliggende ca. $4\frac{3}{4}$ Aar er Befolkningen altsaa forøget med 166 724 Mennesker eller med 4,9 pCt. af Folketallet i 1921. Den gennemsnitlige aarlige Befolkningstilvækst i Perioden fra $\frac{1}{2}$ 1921 til $\frac{5}{11}$ 1925, beregnet med Benyttelse af Rentes-Rente-Formlen, udgjorde ca. 1,05 pCt. Til Sammenligning med Befolkningstilvæksten i tidligere Tid anføres følgende Tal, der for alle Aarene 1801—1921 vedrører det Landomraade, som Danmark

¹⁾ D. v. s. den i Kommunens Folkeregister som bosiddende i Kommunen den $\frac{5}{11}$ 1925 optagne Folkemængde.

omfattede efter Fredstraktaten af 30. Oktober 1864, men for Aarene 1921 og 1925 tillige omfatter de ved Versaillestraktaten af 28. Juni 1919 i Kongeriget indlemmede sønderjydske Landsdele.

Aar	Folketal	Gennemsnitlig aarlig Befolkningsstilvækst pCt.
1801.....	929 001	} 0,86 0,77 1,03 1,06 1,31 1,05 0,99 0,99 1,10 1,11 1,27 1,16 1,22
1834.....	1 230 964	
1840.....	1 289 075	
1845.....	1 356 877	
1855.....	1 507 222	
1860.....	1 608 362	
1870.....	1 784 741	
1880.....	1 969 039	
1890.....	2 172 380	
1901.....	2 449 540	
1906.....	2 588 919	
1911.....	2 757 076	
1916.....	2 921 362	
1921 (uden Sønderjylland)	3 104 209	
1921 (med Sønderjylland)	3 267 831	
1925.....	3 434 555	

Den samlede Befolkningsforøgelse i 1921—25 paa 166 724 Mennesker fremkommer paa følgende Maade.

Levendefødte ($\frac{1}{2}$ 1921— $\frac{1}{11}$ 1925).....	355 484
Døde ($\frac{1}{2}$ 1921— $\frac{1}{11}$ 1925).....	179 367
Fødselsoverskud	176 117
Udvandringsoverskud	÷ 9 393
Befolkningsstilvækst... ..	166 724

Igennem den naturlige Befolkningsstilvækst (Fødselsoverskudet) er Befolkningen saaledes i Løbet af den sidste Folketællingsperiode paa ca. $4\frac{3}{4}$ Aar forøget med henved 176 000 Mennesker eller med gennemsnitlig ca. 37 100 aarlig mod ca. 32 860 i Femaaret 1916—21 og ca. 36 500 i Femaaret 1911—15.

I Forhold til Periodens Middelfolketal udgjorde Fødselsoverskudet i aarligt Gennemsnit 11,0 p. m., omtrent det samme som i det fore-

gaaende Femaar, idet Fødselshyppigheden vel var lavere (22,3 p. m.), men Dødeligheden ogsaa mindre (11,3 p. m.), jfr. iøvrigt følgende Oversigt.

	pr. 1 000 af Middelbefolkningen		
	Levende-fødte	Døde	Fødsels-overskud
1921—25.....	22,3	11,3	11,0
1916—21.....	24,0	13,1	10,9
1911—16.....	24,7	12,9	11,8
1906—11.....	28,2	13,7	14,5
1901—06.....	29,0	14,8	14,2
1890—1901.....	30,2	17,6	12,6

Medens Fødselsoverskudet i 1921—25 har forøget Danmarks Befolkning med ca. 176 000 Mennesker, har Vandringerne over Landets Grænser bevirket et Befolkningstab paa ca. 9 400 Mennesker. Størrelsen af den oversøiske Udvandring androg i Perioden alene 27 035 Mennesker, saaledes at der bortset fra den Folkemængde, der iøvrigt maatte være udvandret, og hvorom ingen Oplysninger foreligger, efter Folketallets Størrelse $\frac{1}{2}$ 1921 og $\frac{5}{11}$ 1925 at dømme synes at være indvandret i det mindste $27\ 035 \div 9\ 393 = 17\ 642$ Mennesker.

Det følger af den Maade, paa hvilken dette Tal er beregnet, at dets Størrelse ogsaa er afhængig af Fejl i Folketallet ved Begyndelsen og Slutningen af Folketællingsperioden. Medens man tidligere har kunnet se bort fra denne Fejlkilde bl. a. som Følge af, at Tællingsmaaden var ganske den samme fra Tælling til Tælling, maa det antages, at den i Forordet omtalte Ændring i Fremgangsmaaden, ved hvilken Tællingslisterne forinden Indsendelsen til Departementet sammenholdtes med de i Mellemtiden oprettede Folkeregistre, har medført, at Personer, der tidligere af forskellige Grunde ikke blev opført paa Tællingslisterne, blev inddragne under Folketællingen $\frac{5}{11}$ 1925, der saaledes maa anses for mere fuldstændig end tidligere Tællinger. Hvor meget det her drejer sig om, kan i Følge Sagens Natur ikke opgøres; vejledende er det dog, at den i Forordet nævnte foreløbige Opgørelse, der blev foretaget paa Grundlag af de fra Kommunalbestyrelserne umiddelbart efter Tællingen indsendte Sammentællingslister (Købstads- og Sognelister) ved nærværende Tælling skulde være foretaget paa væsentlig

samme Maade og derfor maa antages at være behæftet med en Fejl af lignende Størrelse som ved tidligere Tællinger; men medens den Afvigelse mellem den foreløbige og den endelige Opgørelse, man ved tidligere Tællinger plejede at finde, aldrig løb op i flere Tusinder, gav den foreløbige Opgørelse af Tællingen $\frac{5}{11}$ 1925 (jfr. Statistiske Efterretninger 1925, Nr. 36) Resultatet 3 419 656 Indbyggere, saaledes at den endelige Opgørelse har givet 14 899 Personer flere; af dette Antal maa efter de her gjorte Bemærkninger mindst 13 à 14 000 antages at være Personer, der som »glemte« ved selve Tællingen er paaført Tællingslisterne under den paafølgende Revision af Folkeregistrene.

For denne Antagelse taler ogsaa det Omfang, i hvilket Personer i de siden Folkeregistrenes Oprettelse fra disse modtagne Indberetninger om Ændringerne i Registerbefolkningens Størrelse er opførte som optagne uden Flyttebevis, fordi de var glemte ved det kommunale Mandtal $\frac{5}{11}$ 1924, ved hvilket Registrene oprettedes. Umiddelbart efter dette Mandtal modtog Departementet fra Kommunerne Indberetninger om Tællingsresultaterne svarende til de ved de almindelige Folketællinger benyttede foreløbige Opgørelser; om Resultatet er der givet nærmere Meddelelse i Statistiske Efterretninger 1925, Nr. 6, og det maa antages, at dette Mandtal er behæftet med en Fejl af lignende Størrelse som den, de almindelige Folketællinger hidtil har været behæftet med. Hvis man nemlig til Folketallet $\frac{1}{2}$ 1921 lægger Antallet af Fødsler i Tiden $\frac{1}{2}$ 1921— $\frac{1}{11}$ 1924 og fradrager Antallet af Døde og oversøisk Udvandrede i samme Tidsrum finder man i nedenstaaende Oversigt anførte Tal,

Folketal $\frac{1}{2}$ 1921	3 267 831
+ Fødte	283 419
	<u>3 551 250</u>
÷ Døde	142 935
÷ Udvandrede	22 485
	<u>165 420</u>
Beregnet Folketal $\frac{1}{11}$ 1924	3 385 830
Talt Folketal $\frac{5}{11}$ 1924	3 386 274
	<u>444</u>
Forskel...	444

der ikke udviser en Afvigelse mellem talt og beregnet Folketal af tilnærmelsesvis samme Størrelse som den, der ovenfor blev fundet ved Benyttelsen af Folketallene $\frac{1}{2}$ 1921 og $\frac{5}{11}$ 1925.

Da Fordelingen paa Kalenderaarenes enkelte Maaneder af de ovenfor nævnte i Tiden fra $\frac{1}{2}$ 1921— $\frac{1}{11}$ 1925 Fødte (355 484), Døde (179 367) og oversøisk Udvandrede (27 035) foreligger direkte optalt, kan man, naar man tænker sig den ovenfor ved Folketallene bestemte »Indvandring« (17 642) fordelt paa Tidsrummets Maaneder, beregne Folketallets Vækst fra Maaned til Maaned eller i Løbet af Tidsrum sammensat af flere Maaneder. Da en saa betydelig Del af den beregnede Indvandring maa antages at være Personer, som det alene paa Grund af en forbedret Tællingsteknik gælder at føre i Regning, har man her indskrænket sig til simpelthen at fordele de 17 642 med lige store Beløb paa hver af Folketællingsperiodens 57 Maaneder; for de i nedenstaaende Tabel I benyttede Tidsrum ($\frac{1}{2}$ 1921— $\frac{1}{2}$ 1922— $\frac{1}{2}$ 1923— $\frac{1}{2}$ 1924— $\frac{1}{2}$ 1925— $\frac{5}{11}$ 1925) finder man da de i Tabellen opførte Tal for Folketallets Bevægelse i Løbet af Tællingsperioden. Ved Beregningen er der set bort fra de i de 5 første Dage af November Fødte (ca. 900) og Døde (ca. 400).

Tabel I. Folketallets Bevægelse $\frac{1}{2}$ 1921— $\frac{5}{11}$ 1925.

	$\frac{1}{2}$ 1921— $\frac{1}{2}$ 1922	$\frac{1}{2}$ 1922— $\frac{1}{2}$ 1923	$\frac{1}{2}$ 1923— $\frac{1}{2}$ 1924	$\frac{1}{2}$ 1924— $\frac{1}{2}$ 1925	$\frac{1}{2}$ 1925— $\frac{5}{11}$ 1925	$\frac{1}{2}$ 1921— $\frac{5}{11}$ 1925	
Folketal ved Begyndelsen af Perioden	3 267 831	3 308 244	3 342 278	3 375 015	3 408 545	3 267 831	
Tilgang {	Fødte	78 846	73 627	74 429	73 727	54 855	355 484
	Indvandrede ...	3 714	3 714	3 714	3 714	2 786	17 642
	I alt...	82 560	77 341	78 143	77 441	57 641	373 126
Afgang {	Døde	37 061	39 037	37 659	37 711	27 899	179 367
	Udvandrede	5 086	4 270	7 747	6 200	3 732	27 035
	I alt...	42 147	43 307	45 406	43 911	31 631	206 402
Tilgang {	Fødselsoverskud	41 785	34 590	36 770	36 016	26 956	176 117
	Vandringsoversk. ÷	÷ 1 372	÷ 556	÷ 4 033	÷ 2 486	÷ 946	÷ 9 393
Afgang {	I alt...	40 413	34 034	32 737	33 530	26 010	166 724
Folketal ved Slutningen af Perioden	3 308 244	3 342 278	3 375 015	3 408 545	3 434 555	3 434 555	

Til Belysning af Tilvækstforholdene i hver af de her behandlede 5 Tidsrum kan herefter anføres nedenstaaende paa Grundlag af Tabel I beregnede Tal, der med Aaret som Tidsenhed angiver Fødselsoverskudets og Vandringsoverskudets Størrelse i p. m. af hver af de betragtede Perioders Middelfolketal.

	Fødsels- Overskud	Vandrings- Overskud	I alt Overskud
1921	12,71 p. m.	÷ 0,42 p. m.	12,29 p. m.
1922	10,40 —	÷ 0,17 —	10,24 —
1923	10,95 —	÷ 1,20 —	9,75 —
1924	10,62 —	÷ 0,73 —	9,89 —
1925	10,51 —	÷ 0,37 —	10,13 —
Gennemsnit.	11,06 p. m.	÷ 0,59 p. m.	10,47 p. m.

Ved mange Beregninger vil man endvidere have Nytte af at kende Folketallet ved Midten af de enkelte Kalenderaar; disse Tal kan findes paa lignende Maade som Tallene i Tabel I, og man faar derved følgende Resultat:

1. Juli 1921	3 285 000
1. — 1922	3 322 000
1. — 1923	3 356 000
1. — 1924	3 389 000
1. — 1925	3 425 000

Som foran omtalt angiver Tallene i nærværende Hæftes Indledning og Tabeller den faktiske Befolkning, altsaa den paa Tællingsdagen i Kommunen tilstedeværende Befolkning. Tallet paa denne faktiske Befolkning fremkommer, naar man fra den hjemmehørende Befolkning trækker dem, der paa Tællingsdagen var bortrejst, og lægger til alle, der paa Tællingsdagen midlertidigt opholdt sig i Kommunen. I nedenstaaende Oversigt er denne Beregning foretaget for Landets Hoveddele.

	Faktisk Befolk- ning	Heraf midler- tidigt fra- værende	Midlerti- digt nær- værende	Hjemme- hørende Befolk- ning	»Register- Befolk- ning«
Hovedstaden . . .	731 496	9 182	14 984	725 694	725 855
Provinsbyerne ..	750 801	12 985	20 891	742 895	743 619
Landdistrikterne	1 952 258	30 550	31 914	1 950 894	1 949 810
Tilsammen . . .	3 434 555	52 717	67 789	3 419 483	3 419 284

Antallet af midlertidigt nærværende var altsaa paa Tællingsdagen næsten 68 000 og Antallet af midlertidigt fraværende næsten 53 000. Begge disse Tal er betydeligt større end ved forrige Tælling, da de androg henholdsvis ca. 29 900 og 29 400, og Grunden hertil er sandsynligvis den, at Kommunerne ved Tællingen i 1925 og den senere Revision af Listerne i højere Grad end tidligere har været interesserede i at faa alle med. Den hjemmehørende Befolkning udgør ca. 3 419 500 eller ca. 15 000 færre end den faktiske Befolkning. En Del af disse 15 000 er vel Personer, der har Hjemsted i Udlandet, men Størstedelen er sikkert Danske uden egentligt fast Hjemsted. Herpaa tyder ogsaa den gode Overensstemmelse mellem »Registerbefolkningen« og Antallet af »hjemmehørende«, saaledes som det her er opgjort. For Landet som Helhed er Forskellen kun 200.

2. Folkemængden i Landets forskellige Dele.

La population dans les divers^{es} parties du pays.

I Tabelafdelingens Tabeller 1 og 2 er Folketallet meddelt for de enkelte Byer, Landkommuner og Sogne. Paa Grundlag af disse Tal er Folketallet efter de vigtigste administrative Inddelinger opgjort i Tabellerne 1—16 i Tabelafdelingen. Fordelingen paa Landets Hoveddele fremgaar af følgende Oversigt.

	Folketal		Tilvækst	
	⁵ / ₁₁ 1925	¹ / ₂ 1921	1921—25	
			abs.	pct. p. a.
Hovedstad	731 496	700 610	30 886	0,91
Provinsbyer	750 801	722 049	28 752	0,88
Landdistrikter	1 952 258	1 845 172	107 086	1,19
Hele Landet...	3 434 555	3 267 831	166 724	1,05

I Tallene for Hovedstaden indgaar her Gentofte Kommune med 40 137 Indb. i 1925 (34 451 i 1921) og i Provinsbyernes Folketal 1921 er medregnet Folketallene for de i Tiden fra ¹/₂ 1921 til ⁵/₁₁ 1925 i Købstæderne indlemmede Dele af Landkommuner (jfr. Noterne, Side 76,

til Tabelafdelingens Tabel 4 samt de tilsvarende Noter i Folketællingshæftet 1921, Side 182).

Som det fremgaar af Oversigten, viser Landkommunerne en forholdsvis langt større Tilvækst fra 1921 til 1925 end Bykommunerne — et Forhold, som ikke tidligere er konstateret og som ikke blot finder sin Forklaring i de vanskelige Boligforhold i Byerne, men ogsaa delvis maa anses som formelt, forsaavidt som Tilvæksten til Byerne i stort Omfang finder Sted i det ikke ringe Antal bymæssige Bebyggelser (Forstæder) i de til Købstadkommunerne grænsende Landkommuner. Udskilles saaledes af Landdistrikterne 43 Landkommuner, der grænser op til Hovedstaden og de større Provinsbyer, findes følgende Tal for Tilvæksten i Aarene mellem de 2 sidste Tællinger:

	Folkemængde		Tilvækst	
	⁵ / ₁₁ 1925	¹ / ₂ 1921	absolut	pCt.
Hovedstaden.....	731 496	700 610	30 886	4,41
Provinsbyer:				
med over 20 000 Indb.	272 997	262 673	10 324	3,93
— 10—20 000 —	190 787	185 655	5 132	2,76
— 5—10 000 —	144 167	137 803	6 364	4,62
— under 5 000 —	97 847	96 028	1 819	1,89
Sønderjydske Byer.....	45 003	39 890	5 113	12,82
Tils. Provinsbyer...	750 801	722 049	28 752	3,98
43 Landkommuner.....	145 342	114 488	30 854	26,95
Øernes Landdistr. iøvrigt	757 881	723 088	34 793	4,81
Jyllands — —	917 605	883 864	33 741	3,82
Sønderjydske Landdistr. .	131 430	123 732	7 698	6,22
Tils. Landdistr....	1 952 258	1 845 172	107 086	5,80

Medens den procentvise Tilvækst saavel i Hovedstaden som i Provinsbyerne og paa Landet ikke afviger ret meget fra 4 pCt. for hele Perioden — kun de meget smaa Provinsbyer viser en Tilvækst paa knap 2 pCt. — findes der i de forannævnte 43 Landkommuner at have været en meget betydelig Tilvækst, nemlig næsten 27 pCt. Ogsaa Tilvæksten i de sønderjydske Byer og Landkommuner viser

et andet Billede end Tilvæksten i det øvrige Danmark; Byernes Tilvækst har nemlig der været næsten 13 pCt., og paa Landet har den været 6,22 pCt. mod kun 3,82 i det øvrige Jylland. For Landet som Helhed var Tilvæksten i Tiden 1921—25: 5,1 pCt.

Befolkningens Vækst i den sidste Tællingsperiode inden for de forskellige Byer og Amter fremgaar af Tabellerne II og III. I Tabel II findes Hovedstaden samt Landets Købstæder og Flækker opførte i Størrelsesorden og samlede i Grupper paa samme Maade som i tidligere Publikationer. Tallene fra Tællingen 1921 er rettede ind i Overensstemmelse med de territoriale Forskydninger mellem By og Land, der fandt Sted i Tiden 1921—25. Tabellens sidste Kolonne giver en Oversigt over Befolknings-Tilvæksten 1921—25 i absolutte Tal. En Optælling af disse »Tilvækster« vil vise, at kun 72 Byer har haft Tilvækst, medens Folketallet i 16 Byer er taget af, ganske vist ikke meget, idet kun to Byer viser en Tilbagegang i Folketallet, der er større end 500, nemlig Frederiksberg (606) og Rødby (540); Nedgangen i Folketal var mindre end 100 i 10 Byer. 72 Byer havde altsaa Stigning i Folketallet, men kun i 10 var denne større end 1000, i 22 var den mindre end 100. Størst Tilvækst havde København, Gentofte, Odense og Esbjerg. Tilvæksten i Landdistrikterne i Amterne fremgaar af Tabel III. Som det vil ses, er Befolkningen steget i alle Amter og særlig stærkt i Københavns Amtsrådsreds og i Aalborg Amt. Paa-faldende stor er Tilvæksten i Københavns Amtsrådsreds, især da Gentofte Kommune er udskilt i Tabellen. Folkemængden er nemlig her steget med 17 659 eller næsten 29 pCt.; i Femaaret 1916—21 androg Stigningen 4 200 eller kun godt 7 pCt. En Betragtning af Tallene for de enkelte Sogne i Københavns Amtsrådsreds (se Tabel-afdelingen, Side 4) vil vise, hvor almindelig Tilvæksten har været i hele Amtsrådsredsen, og hvor stærkt den har været i Københavns Nabokommuner, f. Eks. Taarnby (fra 5 500 til 8 100), Hvidovre (962 til 3 977), Herlev (1 643 til 3 197), Gladsaxe (7 000 til 10 500) o. s. fr. —

Tabel II. Folkemængden i Byerne og Gentofte. Størrelsesgrupper.

	Folkemængden d. 5. Nov. 1925			Folkemængde		Til- vækst 1921— 25
	Mænd	Kvinder	Tilsammen	1. Febr. 1921	1. Febr. 1911	
1. København	269692	317458	587150	561344	462161	+25806
2. Frederiksberg	44059	60150	104209	104815	97237	÷ 606
3. Gentofte.....	17113	23024	40137	34451	24691	+ 5686
Tilsammen...	330864	400632	731496	700610	584089	+30886
4. Aarhus.....	35710	40516	76226	74256	61755	+ 1970
5. Odense.....	24288	28088	52376	49469	42237	+ 2907
6. Aalborg.....	20167	22652	42819	41613	33449	+ 1206
7. Horsens.....	13260	14875	28135	27588	23843	+ 547
8. Randers.....	12631	14226	26857	26495	22970	+ 362
9. Esbjerg.....	11896	12235	24131	21251	18208	+ 2880
10. Vejle.....	10095	12358	22453	22001	17261	+ 452
Prov. m. o. 20000 Ib.	128047	144950	272997	262673	219723	+10324
11. Fredericia.....	8745	9709	18454	17240	14228	+ 1214
12. Kolding.....	7743	9002	16745	17165	14219	÷ 420
13. Viborg.....	7102	8255	15357	14244	10885	+ 1113
14. Helsingør.....	7155	7963	15118	15457	13783	÷ 339
15. Svendborg.....	6622	7797	14419	14210	12667	+ 209
16. Haderslev.....	6840	7486	14326	13149	13046	+ 1177
17. Nakskov.....	6777	7040	13817	13729	9480	+ 88
18. Slagelse.....	6359	7445	13804	13359	10463	+ 445
19. Nykøbing F.....	6412	7129	13541	12970	11010	+ 571
20. Roskilde.....	6356	7184	13540	12815	9696	+ 725
21. Holbæk.....	5747	6084	11831	11198	5915	+ 633
22. Silkeborg.....	5239	6234	11473	10896	8792	+ 577
23. Hjørring.....	5047	6046	11093	10945	9473	+ 148
24. Næstved.....	5352	5725	11077	11091	8326	÷ 14
25. Rønne.....	4802	5716	10518	10336	9494	+ 182
26. Sønderborg.....	5041	5413	10454	8533	10042	+ 1921
Prov. m. 10-20000 Ib.	101339	114228	215567	207337	171519	+ 8230
27. Nyborg.....	4887	4949	9836	9507	8470	+ 329
28. Korsør.....	4723	5037	9760	9847	8065	÷ 87
29. Frederikshavn....	4651	4999	9650	9411	7916	+ 239
30. Herning.....	4562	5085	9647	8855	6592	+ 792
31. Holstebro.....	4310	4900	9210	8423	6861	+ 787
32. Aabenraa.....	4158	4594	8752	7961	7769	+ 791
33. Skive.....	4072	4640	8712	7909	5528	+ 803
34. Nykøbing M.....	4021	4419	8440	8352	6918	+ 88
35. Thisted.....	3631	4176	7807	7288	6804	+ 519
36. Middelfart.....	3253	3820	7073	7025	5716	+ 48
Prov. m. 7-10000 Ib.	42268	46619	88887	84578	64047	+ 4309
37. Kalundborg.....	3075	3474	6549	6833	4732	÷ 284
38. Nørresundby.....	3129	3318	6447	6083	4570	+ 364
39. Hillerød.....	2852	3429	6281	6069	5551	+ 212
40. Hobro.....	2920	3180	6100	5651	3563	+ 449
41. Tønder.....	2856	3010	5866	5129	4807	+ 737
42. Varde.....	2715	3102	5817	5261	4816	+ 556
43. Ringsted.....	2782	2879	5661	5047	4045	+ 614
44. Brønderslev.....	2747	2875	5622	5160	4231	+ 462

Tabel II (fortsat). Folkemængden i Byerne og Gentofte. Størrelsesgrupper.

Provinsbyer m. 5-7000 Indb. (fortsat)	Folkemængden d. 5. Nov. 1925			Folkemængde		Til- vækst 1921— 25
	Mænd	Kvinder	Tilsammen	1. Febr. 1921	1. Febr. 1911	
45. Køge.....	2640	2963	5603	5673	4400	÷ 70
46. Ribe.....	2406	3055	5461	5510	4071	÷ 49
47. Vordingborg.....	2559	2873	5432	5184	4003	+ 248
48. Struer.....	2439	2620	5059	4715	3711	+ 344
Prov. m. 5-7000 Ib.	33120	36778	69898	66315	44558	+ 3583
49. Assens.....	2262	2567	4829	4674	4629	+ 155
50. Faaborg.....	2183	2538	4721	4690	4318	+ 31
51. Maribo.....	2136	2482	4618	4442	3874	+ 176
52. Grenaa.....	2139	2467	4606	4537	3734	+ 69
53. Lemvig.....	2038	2379	4417	4481	3835	÷ 64
54. Rudkøbing.....	1917	2216	4133	4138	3766	÷ 5
55. Skanderborg.....	1902	2137	4039	3938	3403	+ 101
56. Nykøbing S.....	1803	2185	3988	3603	2100	+ 385
57. Skagen.....	1909	2034	3943	3854	3137	+ 89
58. Ringkøbing.....	1763	2100	3863	3865	3528	÷ 2
59. Frederikssund.....	1483	1634	3117	2967	2514	+ 150
60. Kerteminde.....	1487	1601	3088	3068	2719	+ 20
Prov. m. 3-5000 Ib.	23022	26340	49362	48257	41557	+ 1105
61. Skelskør.....	1416	1501	2917	2754	2581	+ 163
62. Bogenese.....	1366	1491	2857	2852	2747	+ 5
63. Nekstø.....	1221	1546	2767	2724	2703	+ 43
64. Rødby.....	1336	1414	2750	3290	2020	÷ 540
65. Sorø.....	1244	1503	2747	2689	2412	+ 58
66. Løgstør.....	1256	1450	2706	2571	2404	+ 135
67. Storeheddinge.....	1163	1287	2450	2272	2047	+ 178
68. Stege.....	1077	1286	2363	2231	2250	+ 132
69. Sæby.....	1057	1268	2325	2276	2092	+ 49
70. Marstal Hdpl.....	1002	1288	2290	2519	2578	÷ 229
71. Allinge-Sandvig.....	1116	1158	2274	2078	2557	+ 196
72. Stubbekøbing.....	1057	1175	2232	2226	1916	+ 6
73. Frederiksværk.....	949	1091	2040	2022	1672	+ 18
74. Sakskøbing.....	976	1036	2012	1798	1743	+ 214
Prov. m. 2-3000 Ib.	16236	18494	34730	34302	31722	+ 428
75. Nibe.....	904	1047	1951	1869	1807	+ 82
76. Æbeltoft.....	870	1007	1877	1959	1690	÷ 82
77. Nysted.....	827	897	1724	1642	1479	+ 82
78. Løgumkloster Fl..	805	872	1677	1603	1597	+ 74
79. Aakirkeby.....	693	847	1540	1496	1350	+ 44
80. Præstø.....	767	772	1539	1470	1527	+ 69
81. Ærskøbing.....	643	705	1348	1323	1427	+ 25
82. Hasle.....	629	694	1323	1352	1298	÷ 29
83. Svaneke.....	589	732	1321	1324	1320	÷ 3
84. Nordborg Flække..	571	572	1143	1035	1159	+ 108
85. Højer Flække....	542	594	1136	1125	1249	+ 11
86. Mariager.....	543	589	1132	1034	968	+ 98
87. Augustenborg Fl..	458	518	976	762	1016	+ 214
88. Kristiansfeld Fl..	274	399	673	593	640	+ 80
Prov. m. u. 2000 Ib.	9115	10245	19360	18587	18527	+ 773
Bybefolkningen..	684011	798286	1 482297	1 422659	1 175742	59638

Tabel III. Folkemængden i Amterne (uden Gentofte).

	Folkemængde d. 5. Nov. 1925			Folkemængde		Til vækst 1921— 25
	Mænd	Kvinder	Tils.	1. Febr. 1921	1. Febr. 1911	
Københavns Amtsr.kr.	39560	39800	79360	61701	46329	+ 17659
Roskilde —	21043	20730	41773	39565	36308	+ 2208
Frederiksborg Amt...	43767	42752	86519	79983	73649	+ 6536
Holbæk — ...	50512	49071	99583	96291	95107	+ 3292
Sorø — ...	40696	38423	79119	76443	74744	+ 2676
Præstø — ...	48769	47625	96394	92577	90589	+ 3817
Bornholms — ...	13321	12612	25933	25116	24163	+ 817
Maribo — ...	47500	45437	92937	88440	84136	+ 4497
Svendborg — ...	55050	54007	109057	106522	103381	+ 2535
Odense Amtsr.kr.	41635	39267	80902	75376	67978	+ 5526
Assens —	21786	20939	42725	41265	40546	+ 1460
Øernes Amter...	423639	410663	834302	783279	736930	+ 51023
Vejle Amt	53933	52062	105995	101359	94260	+ 4636
Skanderborg Amtsrkr.	34208	32876	67084	64030	61100	+ 3054
Aarhus —	31853	31298	63151	56313	52489	+ 6838
Randers Amt	54234	52400	106634	102369	97989	+ 4265
Aalborg —	63680	60779	124459	114266	102787	+ 10193
Hjørring —	58649	56899	115548	111275	107620	+ 4273
Thisted —	33943	33009	66952	65309	62596	+ 1643
Viborg —	59398	56414	115812	110363	104314	+ 5449
Ringkøbing —	61213	58392	119605	116078	116635	+ 3527
Ribe —	51413	49873	101286	96799	85939	+ 4487
Tilsammen...	502524	484002	986526	938161	885729	+ 48365
Haderslev Amt.....	22417	21784	44201	42513	42470	+ 1688
Aabenraa —	15018	14845	29863	27106	26942	+ 2757
Sønderborg —	13723	14043	27766	26345	27795	+ 1421
Tønder —	14820	14780	29600	27768	28071	+ 1832
Tilsammen...	65978	65452	131430	123732	125278	+ 7698
Tils. Jyllands Amter	568502	549454	1 117956	1 061893	1 011007	+ 56063
Landdistrikter ialt	992141	960117	1 952258	1 845172	1 747937	+107086

Som omtalt i Indledningen indgaar Folketællingsmaterialet til Departementet fra de kommunale Myndigheder, og det er derfor naturligt, at Landets kommunale Inddeling kommer til at være Ud-

gangspunktet for alle øvrige administrative Inddelinger, for hvis Folketal der gøres Rede i Tabelafdelingens Tabeller. Den kommunale Inddeling er Grundlaget for Hovedtabellerne 1 og 2, af hvilke Tabel 1 meddeler Folketallet i Købstæder og Flækker alfabetisk ordnede, og Tabel 2 Folketallet i Kommunerne. Da imidlertid den kommunale Inddeling hviler paa Landets gamle Inddeling i Sogne, er Folketallet i Tabel 2 desuden meddelt sognevis, og hvor fra gammel Tid Sognegrænserne ikke er blevet fulgt ved Inddeling i Jurisdiktioner eller lign., er tillige meddelt Oplysning om Folketallet i de — ofte ret smaa — Dele af Kommunen, der i en eller anden Henseende ikke hører til samme Administrationsomraade som den øvrige Del af Kommunen. Tabel 2 danner Grundlaget for alle øvrige Tabeller i Hæftet, idet den giver Oplysning om Folketallet i 1925 og ved tidligere Tællinger og med Deling efter Køn i alle de mange mindre Omraader, der er blevet benyttede ved Inddelingen af Landet i de forskellige Grene af Administrationen. Kommuner og Sogne findes i Tabel 2 samlede i Herreder, Landets ældgamle, nu ikke mere benyttede Inddeling. Den tjener her dels til territorial Stedfæstning af Sogne og Kommuner, dels som statistisk Inddeling, hvor Sognet synes for lille, Amtet for stort til praktisk Brug. Endelig findes i Tabel 2 Folketallet m. v. meddelt for Amterne, Landets nugældende administrative Hovedinddeling. I Tabel 3 findes ligeledes Befolkningen fordelt paa Amter, med Købstæder og Flækker anført under disse, saaledes at Amtets samlede Folketal findes anført her. Tabel 4 giver en summarisk Oversigt over Folketallet i By- og Sognekommuner, ordnede alfabetisk indenfor de Amtsraadskredse, hvortil de hører. Foruden den faktiske Befolkning i Kommunen er her tillige meddelt Register-Befolkningen paa Grundlag af de fra Folkeregistrene modtagne Indberetninger (jfr. Forordet). — Tabel 5 omhandler Danmarks gejstlige Inddeling, altsaa Inddelingen i Stifter, Provstier og Pastorater. Den ny Stiftsinddeling, over hvilken der er givet en samlet Oversigt Side 98, indførtes ved Lov af 30. Juni 1922. Grundlaget for denne er Inddelingen i Sogne, af hvilke Bysognene i de store Byer naturligvis er

af forholdsvis ny Dato, medens Landsognene som Hovedregel har været uforandrede siden Reformationens Indførelse. Dog har de sidste Aartiers stærke Vækst af Landbefolkningen og særligt Stationsbyernes Fremvækst adskillige Steder gjort Brud paa denne gamle Inddeling af Landet, dels ved Sognedelinger, dels ved Omlægninger, og dels ved Oprettelsen af nye Sogne af Dele af to eller flere ældre. Ved Forandringer af sidstnævnte Art er det flere Steder sket, at det ny Sogn tæller Beboere fra forskellige Kommuner, idet hverken de gamle Sognegrænser eller Kommunegrænserne har været fulgte ved Oprettelsen af det ny Sogn. Af Tabel 2 fremgaar iøvrigt, hvorledes saadanne ny Sogne er sammensat af Brudstykker af ældre Sogne og af Kommuner. Sognene er i Tabel 5 ikke opført med Folketal, idet dette kun er meddelt for Pastoraterne; men ved Benyttelse af Tabel 2 vil det gejstlige Sogns Indbyggertal altid kunne opgøres. Det skal i denne Forbindelse bemærkes, at man som »Sogn« har regnet ethvert Omraade, for hvilket der føres særskilt Kirkebog. Pastoraterne findes i Tabel 5 samlede i Provstier, en paa den oprindelige Herredsinddeling hvilende Inddeling, hvad ogsaa fremgaar af Provstiernes Navne; men Provstiinddelingen og den historiske Herredsinddeling har i Tidens Løb fjernet sig fra hinanden, og de Herreder, for hvilke Folketal meddeles i Tabel 2, falder saaledes ikke sammen med de »Herreder« eller Dele af disse, hvoraf Provstierne bestaar.

I Tabel 6 meddeles en Oversigt over Landets Inddeling i Rets- og Politikredse, saaledes som denne ordnedes ved Loven af 11. April 1916, jfr. Lov af 28. Juni 1920. Tabellen meddeler for hver Retskreds de Kommuner, der hører til den, og det samlede Folketal i Kredsen; ligger Kommunerne i en Retskreds i forskellige Amter, oplyses tillige, hvormange Beboere af hvert Amt, der hører til Kredsen. Forsaavidt Kommunerne i en Retskreds hører til forskelligt Tingsted, er anført, hvormange Beboere der søger hvert Tingsted. Folketallet i Politikredsen er meddelt i Noter, forsaavidt deres Omraade er forskelligt fra Retskredsenes. I Tabel 6 b Side 118 f. gives iøvrigt en summarisk Oversigt over Folketallet saavel i Retskredse som i Politikredse.

Retskredsinddelingen er historisk bygget over Landets Inddeling i Herreder, men denne er blevet brudt ved Oprettelse af kongelige og adelige Birker, senere Omlægninger og Sammenlægninger, men de gamle Herredsnavne indgaar endnu i Navnene paa Jurisdiktionsomraaderne. — I Tabel 7 er anført Folketallet i Nævningekredsene, en ny Inddeling af Landet, der indførtes ved Anordning af 10. Januar 1919. Til Grund for Inddelingen ligger Landets Inddeling i Amter (jfr. Tabel 2 og 3), saaledes at der i Tabellen er gjort Rede for de Undtagelser fra den rene Amtsinddeling, som Delingen i Nævningekredse frembyder.

I hygiejnisk Henseende inddeltes Landet ved Anordn. af 6. Februar og 27. Marts 1915 i Amtslægekredse og Lægekredse. Befolkningens Fordeling paa disse findes anført i Tabel 8 a. Amtslægekredsene var, indtil nogle Omlægninger fandt Sted i 1926, identiske med Amtsråds-kredsene, der saaledes er Hovedinddeling i hygiejnisk Henseende. For Lægekredsene, der ikke falder sammen med nogen anden Inddeling af Landet, skønt de har nogen Tilknytning til Inddelingen i Politikredse, er det fundet mest praktisk at angive Omraadet ved at anføre de Byer og Herreder, de omfatter, idet Herrederne her betegner Underafdelingerne i Tabel 2, jfr. ovenfor. Hvor kun Dele af et Herred hører til en Lægekreds, er anført Navnene paa Sognene i denne Del. Som Bilag til Tabel 8 er Side 128 anført en Oversigt over Landomraaderne for Statens Sindssygehospitaller i Henhold til Bek. af 22. April 1924.

Tabel 9 giver en Oversigt over Befolkningens Fordeling paa Udskrivningskredse og Lægdsforstanderier. Da disse sidste falder sammen med Politikredsene, er Udskrivningskredsenes Omraade angivet ved at anføre, hvilke Politikredse, eventuelt hvilke Dele af disse, der hører under dem, saaledes at man ved Benyttelse af Tabel 6 kan se, hvilke Kommuner og Sogne der hører til hver Kreds. Tabel 9 giver tillige Oplysning om de i alt 13 Udskrivningsomraader, hvori Landet er delt.

Befolkningens Fordeling paa Valgkredse findes anført i Tabellerne

10 og 11, saaledes at Tabel 10 meddeler de til hver Folketingsvalgkreds hørende Kommuner og Kredsenes samlede Folketal, medens Tabel 11 anfører Folketallet i Landstingsvalgkredsene med Angivelse af de Amter eller Dele af disse, der hører til Kredsene.

Af skattetekniske Grunde er Landet delt i Skatte kredse, Amtsstuedistrikter og Skyldkredse. Skatte kredsenes Omraade findes angivet i Lov af 15. Maj 1903 (jfr. Bek. 25. Nov. 1920), og Tabel 12 angiver derfor kun det samlede Folketal i Kredsen, uden Angivelse af de til denne hørende Kommuner. Amtsstuedistrikternes Omraader og deres Folketal er angivet i Tabel 13. Det skal her bemærkes, at Amtsstuedistrikterne har Tilknnytning til den oprindelige Inddeling i Herreder, og at derfor Sogne- og Kommunegrænser adskillige Steder ikke er fulgt ved denne Inddeling af Landet. Tabel 14 giver for hver Skyldkreds og Vurderingskreds Oplysning om Arealet i ha og Folketallet 1925. Hvilke Kommuner, der hører til hver Kreds, findes derimod ikke anført i Tabellen; med Hensyn hertil maa henvises til Bek. af 19. Febr. 1923.

3. By- og Landbefolkning.

Population urbaine et rurale.

I det foregaaende Afsnit 2 er Befolkningsforholdene ved Tællingen i 1925 behandlet ud fra et væsentligt administrativt Synspunkt, idet Inddelingen i Hovedstad, Provinsbyer og Landdistrikter er sket efter administrative Grænser — dog er Gentofte Kommune regnet med til Hovedstaden, skønt den hører til Landkommunerne i Københavns Amtsrads kredse.

Vil man imidlertid danne sig et Billede af Befolkningens Fordeling efter erhvervsmæssige Hensyn uden at foretage en egentlig Tælling af Befolkningen efter Erhverv, viser det sig erfaringsmæssigt, at man indenfor, hvad der administrativt set er Land, kan udskille mange Omraader, i hvilke Bebyggelsens Art og Beboernes Erhverv er af overvejende bymæssig Karakter. Disse saakaldte »bymæssige Bebyggelser«

er et ret moderne Fænomen — her i Landet næppe stort mere end 35 Aar gammelt —, og det finder sin Forklaring i de forbedrede Kommunikationsforhold i Forbindelse med Befolkningens relativt stærke Vækst.

De Bebyggelser, der her er Tale om, findes i Tabelafdelingens Tabeller 16 og 17 anførte dels som Forstadsbebyggelser, dels som egentlige bymæssige Bebyggelser. De førstes Art og Karakter er givet med Navnet: det er Omraader, der grænser op til Byerne, og som optager den Del af disses erhvervsdrivende eller arbejdende Befolkning, som enten ikke kan finde Plads inden for Byens Grænser, eller som af økonomiske eller mere personlige Grunde ikke ønsker at bo indenfor disse. Fænomenet »Forstæder« er naturligvis i og for sig ikke af ny Dato: de har altid eksisteret, fordi Byerne vokser, og deres Skæbne vil med Tiden blive den at blive »opslugt« af Byen; i Perioden 1921—25 er saaledes 3 typiske Forstadsbebyggelser blevne indlemmede i de respektive Købstæder, jfr. Noterne 13, 14 og 18, Side 76. Iøvrigt skal om disse Forstæder bemærkes, at Afgrænsningen af dem volder store praktiske Vanskeligheder, særlig hvor Bebyggelsen er spredt som Villabebyggelse. Mange af »Forstæderne« er kun smaa; naar de alligevel er medtagne i Tabel 16, er det sket, fordi det synes ønskeligt at følge dem, saa vidt muligt fra første Begyndelse.

De egentlige bymæssige Bebyggelser »Stationsbyerne«, som findes opførte i Tabel 17, er uden topografisk Tilknytning til Købstæderne. De opstaar som Regel ved en Jernbanestation, men da denne af praktiske Grunde er lagt ikke alt for langt fra en ældre Landsby, er det ikke ualmindeligt, at den ny Stationsby og den gamle Landsby gror sammen, eller at Landsbyen faar en Islæt af Beboere, hvis Erhverv maa siges at være af overvejende bymæssig Art. I tidligere Tid satte Lovgivningen — ved sine Bestemmelser om Købstædernes Læbælter — en Bom for Landsbyens Udvikling i bymæssig Henseende, men efter Læbælternes Bortfald (i Tiden 1900—1920) har den gamle Landsby skiftet Karakter næsten overalt, ogsaa i de Tilfælde, hvor den ikke kan opfattes som egentlig »bymæssig« Bebyggelse.

	Danmark uden de sønderjydske							
	1890		1901		1906		1911	
	abs.	pCt.	abs.	pCt.	abs.	pCt.	abs.	pCt.
Hovedstaden	389000	17,9	491000	20,0	535000	20,7	584000	21,2
Provinsbyer	370000	17,1	493000	20,1	522000	20,2	565000	20,5
Forstæder	20000	0,9	90000	3,7	201000	7,7	243000	8,8
Stationsbyer								
Off. Anstalter								
Landdistrikter	1 393000	64,1	1 375500	56,2	1 331000	51,4	1 365000	49,5
Tilsammen	2 172000	100,0	2 449500	100,0	2 589000	100,0	2 757000	100,0

Særlig stærk har denne Udvikling været i det sidste Tiaar. Denne Omstændighed gør det naturligvis yderst vanskeligt at skelne mellem de egentlige Stationsbyer og Landsbyer med mere eller mindre bymæssig Karakter; det bliver et Skøn, om Byen skal henføres til den ene eller den anden Gruppe, og dette Skøn maa tilmed foretages, uden at man er i Besiddelse af en tilfredsstillende Definition af Begrebet »Stationsby«. En anden Vanskelighed fremkommer ved Afgrænsningen af Omraadet for Stationsbyen: faste territoriale Grænser findes nemlig kun i de meget faa Tilfælde, hvor der foreligger Sundhedsvedtægter eller Bygningsregulativer for et bestemt Omraade af Kommunen; dette vil som Regel være Tilfældet ved de større Bebyggelser, men ved den store Flerhed af Stationsbyer er der ingen faste Grænser at følge, og Udskillelsen sker derfor efter et Skøn i Reglen udøvet af den stedlige kommunale Myndighed — i enkelte Tilfælde tillige ved en af Departementet foretagen Besigtigelse paa Stedet.

Af det foregaaende vil forstaaes, at man ikke kan undgaa Usikkerhed og Tvivl, hvor det gælder om at bestemme, hvad der skal regnes med som bymæssig Bebyggelse, og Usikkerheden bliver selvfølgelig des større, jo mindre Indbyggertal vedkommende Bebyggelse har. Derfor er i Tabel 17 som Regel kun medtaget Bebyggelser med over 250 Indb., og man har anset det rigtigst at udelade de mindre, selvom man har foretaget en Opgørelse af deres Indbyggertal.

IV.

Amter						Danmark med de sønderj. Amter			
1916		1921		1925		1921		1925	
abs.	pCt.	abs.	pCt.	abs.	pCt.	abs.	pCt.	abs.	pCt.
637500	21,8	700500	22,6	731500	22,5	700500	21,4	731500	21,3
613000	21,0	678000	21,8	706000	21,7	718000	22,0	751000	21,9
69500	2,4	87000	2,8	118000	3,6	87500	2,7	118500	3,4
227000	7,8	267000	8,6	312500	9,6	283500	8,8	341000	9,9
4500	0,1	5500	0,2	7000	0,2	5500	0,2	7000	0,2
1 370000	46,9	1 366000	44,0	1 383000	42,4	1 473000	45,1	1 485500	43,3
2 921500	100,0	3 104000	100,0	3 258000	100,0	3 268000	100,0	3 434500	100,0

I Tabelafdelingens Tabel 16 findes Forstadsbebyggelserne opførte i Tilknøytning til de Købstæder, omkring hvilke de er opstaaet, og i Tabel 17 findes en amtsvis Oversigt over de egentlige Stationsbyer. En samlet Oversigt over hele Befolkningen fordelt paa Byer, bymæssige Bebyggelser og Landdistrikter er for Perioden 1890—1925 givet i Tabel IV. Under Hovedstaden findes Frederiksberg og Gentofte Kommuner opført hele Perioden igennem, skønt Gentofte vel næppe før ca. 1911 kunde regnes som en egentlig Del af denne. Ligeledes findes (i 1890 og 1901) medtaget Sundbyerne, Brønshøj og Valby, skønt de først omkring Aar 1900 blev indlemmede i København. Under Provinsbyer findes opført alle Kommuner, der i 1925 er Købstæder eller Flækker, uanset at de — som f. Eks. Struer, Herning og Brønderslev — først blev oprettede til Købstæder i den sidste Del af Perioden. Som Forstæder eller Stationsbyer er medtaget de ved de forskellige Tællinger som saadanne udskilte Omraader, dog med Fradrag af dem, der som Indlemmelser eller senere Købstæder er henført til de to foregaaende Grupper, Hovedstaden og Provinsbyerne. Resultaterne af Undersøgelsen er for Tællingsaarene 1921 og 1925 meddelt saavel uden som med de sønderjydske Amter, for at direkte Sammenligning kan foretages. — I 1890 udgjorde den egentlige Landbefolkning 64 pCt. af hele Landets Befolkning, Hovedstaden og Provinsbyerne henholdsvis 18 og 17 pCt. I de bymæssige Bebyggelser

Tabel V.

	1925						
	Byer med deres Forstæder		Heraf i Forstæder	Bymæssige Bebyggelser		Til-sammen	pCt. af den samlede Bybe-folk-ning
	Antal	Indbyggere	Indbyggere	Antal	Indbyggere	Indbyggere	
1. Hovedstaden.....	1	749 155	17 659	»	»	749 155	38,8
Byer og bymæssige Bebyggelser med:
2. over 20 000 Indb.....	8	343 312	53 570	»	»	343 312	17,8
3. 10 000—20 000 —	18	250 187	29 314	»	»	250 187	12,9
4. 7 000—10 000 —	11	92 682	6 599	1	7 385	100 067	5,2
5. 5 000—7 000 —	11	59 698	4 838	2	10 878	70 576	3,7
6. 3 000—5 000 —	15	56 773	5 490	4	14 261	71 034	3,7
7. 2 000—3 000 —	8	20 391	740	9	21 195	41 586	2,1
8. 1 500—2 000 —	6	10 511	203	17	28 808	39 319	2,0
9. 1 000—1 500 —	6	7 403	»	51	62 659	70 062	3,6
10. 500—1 000 —	2	1 649	»	153	103 289	104 938	5,4
11. 250—500 —	»	»	»	241	86 714	86 714	4,5
12. under 250 —	»	»	»	24	5 616	5 616	0,3
Tilsammen...	86	1 591 761	118 413	502	340 805	1 932 566	100,0

¹⁾ Med senere Rettelser, jfr. Noten S. 7*.

²⁾ For de sønderjydske Byer: Tællingen 1910.

fandtes knap 1 pCt., og af disse ca. 20 000 Mennesker levede de 8 950 i Lyngby, Haslev, Odder, Løkken og Nordby. Ved Tællingen 1901 rummer Hovedstaden og Provinsbyerne hver rundt ca. 20 pCt. af Befolkningen og de egentlige Landdistrikter ca. 56 pCt. I Forstæder og bymæssige Bebyggelser lever nu ca. 90 000 Mennesker eller godt 3½ pCt. af hele Landets Befolkning. Den stærke Stigning af Stationsbyernes Befolkning (fra 20 000 i 1890 til 90 000 i 1901) er vel tildels formel, idet man først fra 1901 tog disse Bebyggelser op til særlig Undersøgelse, men deres Fremvækst falder i overvejende Grad i Halvfemserne efter de mange Jernbanelove, saa det Billede af Stationsbyernes Vækst 1890—1901, som Tallene giver, maa siges i det hele at være rigtigt. I 1906 ses

Bybefolkning.

1921 ¹⁾						1916 ²⁾							
Byer med deres Forstæder		Heraf i Forstæder	Bymæssige Bebyggelser		Til sammen	pCt. af den samlede Bybefolkning	Byer med deres Forstæder		Heraf i Forstæder	Bymæssige Bebyggelser		Til sammen	pCt. af den samlede Bybefolkning
An-tal	Indbyggere	Indbyggere	An-tal	Indbyggere	Indbyggere		An-tal	Indbyggere	Indbyggere	An-tal	Indbyggere	Indbyggere	
1	710 353	9 743	»	»	710 353	40,0	1	643 589	6 136	»	»	643 589	40,7
8	318 640	38 802	»	»	318 640	17,9	7	264 806	27 444	»	»	264 806	16,8
16	214 731	17 651	»	»	214 731	12,1	15	194 985	18 873	»	»	194 985	12,3
12	98 491	11 359	»	»	98 491	5,6	12	96 470	6 844	»	»	96 470	6,1
8	43 114	2 985	1	6 530	49 644	2,8	5	28 303	2 984	1	5 791	34 094	2,2
16	63 368	6 473	5	19 143	82 511	4,7	17	70 544	7 241	6	21 246	91 790	5,8
9	23 058	428	7	16 488	39 546	2,2	13	30 577	262	5	11 468	42 045	2,7
5	8 937	»	11	19 426	28 363	1,6	4	6 625	»	6	10 087	16 712	1,1
8	10 159	»	45	54 096	64 255	3,6	9	11 337	»	38	44 304	55 641	3,5
2	1 355	»	133	89 436	90 791	5,1	1	640	»	104	69 982	70 622	4,5
»	»	»	192	70 511	70 511	4,0	»	»	»	158	58 404	58 404	3,7
»	»	»	38	7 888	7 888	0,4	»	»	»	51	9 823	9 823	0,6
85	1 492 206	87 441	432	283 518	1 775 724	100,0	84	1 347 876	69 784	369	231 105	1 578 981	100,0

Befolkningen i Stationsbyerne at være blevet fordoblet, idet den udgør 201 000 eller ca. $7\frac{1}{2}$ pCt. af hele Befolkningen; i Hovedstaden findes 535 000 Beboere (20,7 pCt.) og i Provinsbyerne 522 000 (20,2 pCt.). Den egentlige Landbefolkning udgør 1 331 000 eller 51,4 pCt. Følger man Tabellens Tal i de 20 Aar fra 1906 til 1925, ses Hovedstadens Befolkning at være steget fra ca. 535 000 til ca. 731 500; af Landets Befolkning boede i 1906 i Hovedstaden 20,7 pCt., i 1925 22,5 pCt.; dens Vækst har saaledes i det hele og store holdt Trit med Væksten i Landet som Helhed. Det samme er Tilfældet med Provinsbyernes Vækst; i 1906 rummede de 20,2 pCt. af Befolkningen (i alt 522 000), i 1925 21,7 pCt. (706 000). Befolkningen i de egentlige Landdistrikter er ogsaa vokset i de 20 Aar, nemlig fra ca. 1 331 000 til 1 383 000, men medens

»Landbefolkningen« i 1906 udgjorde 51,4 pCt. af hele Befolkningen, udgjorde den i 1925 kun 42,4 pCt. Den store Tilvækst findes i Stationsbyerne og Forstæderne: i 1906 var Indbyggertallet som nævnt 201 000 (7,7 pCt. af Landets Befolkning), i 1925 derimod 437 500 eller 13,4 pCt. En Oversigt over Befolkningens Vækst — absolut og i pCt. — i de her omtalte Dele af Landet er givet i nedenstaaende Oversigt:

	Tilvækst					
	1890—1906		1906—1925		1890—1925	
	abs.	pCt.	abs.	pCt.	abs.	pCt.
Hovedstaden	146 000	37,5	196 500	36,6	342 500	88,1
Provinsbyerne	152 000	41,1	184 000	35,3	336 000	90,8
Bym. Bebyggelser.....	181 000	905,0	236 500	117,4	417 500	—
Egentl. Landdistr.....	÷62 000	÷4,4	52 000	3,9	÷10 000	÷0,7
Tilsammen...	417 000	19,2	669 000	25,8	1 086 000	50,0

Det ses, at Hovedstadens og Provinsbyernes Befolkning i hele Tidsrummet hver er vokset med ca. 340 000 eller omkring 90 pCt.; Væksten har været ret jævn i hele Perioden. Befolkningen i de egentlige Landdistrikter tager af med ca. 62 000 i Tiden 1890—1906 og vokser svagt (ca. 4 pCt.) i Tiden efter 1906; i det hele og store er den talmæssigt uforandret efter de 35 Aars Forløb. Derimod viser de bymæssige Bebyggelser en kraftig Vækst; fra 1890—1906 tidobles deres Befolkning, og i Tiden efter 1906 mere end fordobles den; i 1925 findes ca. 22 Gange saa mange Beboere i de bymæssige Bebyggelser som i 1890. I det hele er Landets Befolkning tiltaget med 50 pCt. i den hele Periode 1890—1925.

I det foregaaende er de sønderjydske Amter ladet ude af Betragtning, for at samme Omraade kunde belyses gennem hele Tiden; af de 2 sidste Kolonner i Tabel IV, hvor de sønderjydske Amter er medregnede, vil det ses, at Forholdet mellem By- og Landbefolkning ikke er væsentlig forskelligt, naar de ny Landsdele medtages: i Hovedstaden lever i 1925 731 500 Indbyggere (21,3 pCt.), i Provinsbyerne 751 000 (21,9 pCt.), i bymæssige Bebyggelser 466 500 Indb. (13,5 pCt.) og i Landdistrikterne 1 485 500 eller 43,3 pCt.

I Tabel V er givet en Oversigt over Bybefolkningen ved Tællingerne 1925, 1921 og 1916. Tabellen er udarbejdet paa Grundlag af Tabel 16 og 17 i Tabelafdelingen og medtager saaledes under Bybefolkningen Befolkningen i Hovedstad, Provinsbyer, Forstæder og i de egentlige bymæssige Bebyggelser; derimod er Befolkningen i offentlige Anstalter i Landdistrikterne ikke medregnet. I de sønderjydske Landsdele holdtes der ikke Tælling i 1916; men Byerne er medregnede i Tabellen med de for 1910 opgjorte Folketal. I Provinsbyernes Folketal er fradraget de Beboere, der lever under ikke-bymæssige Vilkaar (jfr. Tabel 16). Tabellen skulde saaledes give en Oversigt over den rene Bybefolkning ved de 3 Tællinger, og denne er grupperet efter den talmæssige Størrelse af de Byer eller Stationsbyer, i hvilke den er optalt.

I 1925 ses den hele Bybefolkning at udgøre 1 932 600, hvoraf 340 800 eller ca. 18 pCt. boede i Stationsbyerne og 1 591 800 eller 82 pCt. i Byerne og deres Forstæder; Forstadsbefolkningen udgjorde 118 400 eller $7\frac{1}{2}$ pCt. af Købstads- og Hovedstadsbefolkningen. Befolkningen er fordelt paa 588 Lokaliteter, nemlig 86 Byer med Forstæder (København, Frederiksberg og Gentofte er regnet som een By) og 502 Stationsbyer. Grupperer man disse efter Størrelse, som gjort i Tabellen, faar man følgende summariske Fordeling:

	Byer	Befolkning	
		absolut	pCt.
Hovedstaden	1	749 000	39
Byer over 20 000 Indb.	8	343 000	18
— med 10—20 000 —	18	250 000	13
— — 5—10 000 —	25	171 000	9
— — 1—5 000 —	116	222 000	11
— — under 1 000 —	420	197 000	10
Tilsammen...	588	1 932 000	100

I Hovedstaden lever saaledes næsten to Femtedele af den hele Bybefolkning, og i 8 Provinsbyer med Forstæder lever 18 pCt. af Bybefolkningen. Byer med under 1 000 Indbyggere, nemlig 2 sønderjydske Flækker og 418 Stationsbyer, rummer tilsammen kun 10 pCt.

Tabel VI. Stationsbyer med over 1000 Indbyggere i 1925.

(i Parentes: Amtets Navn)	1925	1921	1916
1. Kongens Lyngby (Kbh.).....	7 385	6 530	5 791
2. Holte Villaby (—).....	5 716	4 328	3 213
3. Haslev Stationsby (Sorø).....	5 162	4 132	3 727
4. Odder — (Aarhus).....	4 217	3 923	3 665
5. Strandvejen m. v. (Kbh.).....	3 581	3 236	3 319
6. Glostrup Stationsby (Kbh.).....	3 241	2 792	2 446
7. Birkerød — (Fr.borg).....	3 222	2 125	1 845
8. Vejen — (Ribe).....	2 988	2 838	2 651
9. Skern — (Ringk.).....	2 514	2 325	2 105
10. Taastrup — (Kbh.).....	2 495	2 033	1 406
11. Gl. Taarnby By (Kbh.).....	2 308	673	872
12. Brande Stationsby (Vejle).....	2 301	1 989	1 202
13. Hadsund Ladepl. (Aalb.).....	2 280	1 971	1 822
14. Vamdrup Stationsby (Ribe).....	2 217	2 327	2 181
15. Dragør By (Kbh.).....	2 081	2 048	2 085
16. Bramminge Stationsby (Ribe).....	2 011	1 907	1 622
Tilsammen (med over 2000 Indb.)...	53 719	45 177	39 952
17. Usserød By (Fr.borg).....	1 901	1 683	1 354
18. Aars Stationsby (Aalb.).....	1 891	1 539	1 311
19. Brabrand — (Aarh.).....	1 818	1 682	1 352
20. Grindsted — (Ribe).....	1 794	1 724	1 060
21. Odden By (Ribe).....	1 791	1 916	1 734
22. Ballerup Stationsby (Kbh.).....	1 769	1 473	1 200
23. Bagsværd — (—).....	1 744	1 424	1 098
24. Fakse By (Præstø).....	1 741	1 781	1 449
25. Graasten Stationsby (Aabenraa).....	1 693	1 317	—
26. Hørsholm By (Fr.borg).....	1 676	1 364	1 330
27. Ringe Stationsby (Svendb.).....	1 659	1 680	1 551
28. Hammel — (Aarhus).....	1 649	1 554	1 513
29. Gladsakse By (Kbh.).....	1 573	497	678
30. Assens Fabriksby (Aalb.).....	1 553	1 402	1 313
31. Langaa Stationsby (Viborg).....	1 531	1 473	1 341
32. Gilleleje — (Fr.borg).....	1 515	1 434	1 251
33. Vraa — (Hjørring).....	1 510	1 490	1 267
Tilsammen (m. 1500—2000 Indb.)...	28 808	25 433	20 802
34. Fredensborg Stationsby (Fr.borg).....	1 499	1 448	1 320
35. Hadsten — (Aarh.).....	1 481	1 457	1 350
36. Bjerringbro — (Viborg).....	1 465	1 242	954
37. Fjerslev — (Thisted).....	1 445	1 082	1 103
38. Løkken Ladepl. (Hjørring).....	1 397	1 291	1 086
39. Vamdrup Stationsby (Ribe).....	1 391	1 285	1 053
40. Kellerup — (Viborg).....	1 381	1 415	1 292
41. Skærbæk — (Tønder).....	1 372	652	—
42. Fakse Ladeplads (Præstø).....	1 367	1 135	919
43. Strib Færgeby (Odense).....	1 361	1 098	845
44. Helsingø Stationsby (Fr.borg).....	1 353	1 255	1 189

Tabel VI (fortsat). Stationsbyer med over 1000 Indbyggere i 1925.

(i Parentes: Amtets Navn)	1925	1921	1916
45. Brørup Stationsby (Ribe)	1 341	1 149	1 068
46. Herlev By og Stationsby (Kbh.)	1 327	814	718
47. Hedehusene Stationsby (Kbh.)	1 309	1 197	1 021
48. Tinglev — (Tønder).....	1 298	974	—
49. Ølgod — (Ribe).....	1 291	1 311	1 157
50. Vallerød-Pennehave (Fr.borg)	1 288	917	—
51. Hals By (Aalborg).....	1 274	1 207	1 080
52. Tarm Stationsby (Ringk.).....	1 268	1 263	1 140
53. Buddinge — (Kbh.)	1 265	634	832
54. Jyderup — (Holb.).....	1 254	1 043	1 022
55. Glamsbjerg — (Odense).....	1 250	1 100	1 009
56. Gørlev — (Holb.).....	1 240	1 098	1 035
57. Tofthund — (Haderslev)	1 235	923	—
58. Hurup — (Thisted)	1 231	1 150	1 051
59. Give — (Vejle)	1 226	1 184	1 058
60. Hundested Leje (Fr.borg).....	1 226	1 080	722
61. Hirshals — (Hjørring).....	1 219	1 039	516
62. Bræstrup Stationsby (Aarhus).....	1 217	1 064	877
63. Høng — (Holbæk)	1 214	1 197	1 054
64. Sindal — (Hjørring)	1 194	1 106	1 066
65. Ikast — (Ringk.).....	1 193	674	719
66. Aalestrup — (Viborg).....	1 188	1 154	1 053
67. Gedser — (Maribo).....	1 181	1 113	1 076
68. Rødding — (Haderslev)	1 180	1 132	—
69. Rye — (Aarhus).....	1 150	1 035	825
70. Hornbæk — (Fr.borg).....	1 122	1 113	988
71. Nærum — (Kbh.).....	1 120	1 054	790
72. Broager — (Sønderb.)	1 119	1 065	—
73. Skørping — (Aalb.)	1 109	1 085	925
74. Otterup — (Odense).....	1 100	921	870
75. Dronninglund — (Hjørring)	1 099	858	760
76. Slangerup — (Fr.borg).....	1 096	1 011	878
77. Aarup — (Odense).....	1 067	956	878
78. Ulborg — (Ringk.).....	1 057	977	985
79. Rødekro — (Aabenraa).....	1 051	751	—
80. Ejby — (Odense)	1 039	1 029	1 037
81. Holsted By (Ribe).....	1 039	1 014	857
82. Holeby Stationsby (Maribo).....	1 037	693	701
83. Gammel Holte By (Kbh.)	1 017	986	491
84. Hornslet Stationsby (Randers)	1 016	904	764
Tilsammen (m. 1 000—1 500 Indb.)...	62 659	54 335	42 134
I alt...	145 186	124 945	102 888

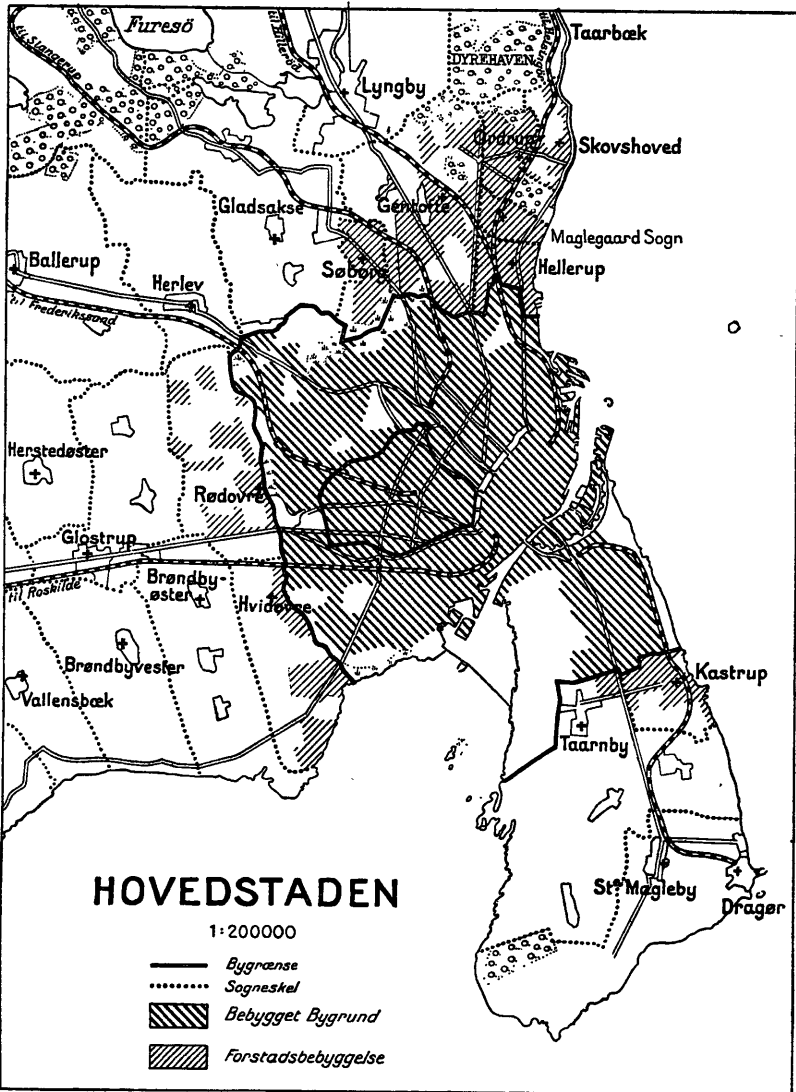
af Bybefolkningen. For Tællingerne 1921 og 1916 giver Tabellen en tilsvarende Gruppering af Bybefolkningen til Sammenligning. Som det fremgaar af Tabel V, findes der i alt 84 Stationsbyer, der har

over 1 000 Indbyggere. De er i Tabel 17 opført under de Amter, hvori de er beliggende, og i Tabel VI gives der en samlet Oversigt over dem, grupperede efter Størrelsen af deres Indbyggertal.

Som omtalt i Afsnit 2 har Tilvæksten i sidste Femaar kun været ringe i Hovedstaden og Provinsbyerne, og det var da naturligt at vente den stærkeste Tilvækst i Forstæder og bymæssige Bebyggelser. Af Tabel V ses Folketallet i disse sidste, der i 1916 blev optalt til ca. 231 000, i 1921 at være vokset til ca. 283 500 og i 1925 til ca. 340 800. Tilvæksten var saaledes i 1916—21 ca. 23 pCt., i 1921—25 ca. 20 pCt. og i hele Tiaaret ca. 47 pCt. Da Antallet af Stationsbyer imidlertid i samme Tiaar fra 369 i 1916 er vokset til 432 i 1921 og til 502 i 1925, giver de beregnede Tilvækstprocenter vel et Billede af hele den i bymæssige Bebyggelser levende Befolknings Tilvækst, men ikke Tilvæksten i samme Byer gennem hele Perioden. Denne er derimod, for Stationsbyer med over 1 000 Indbyggere, beregnet i nedenstaaende Oversigt paa Grundlag af Tallene i Tabel VI.

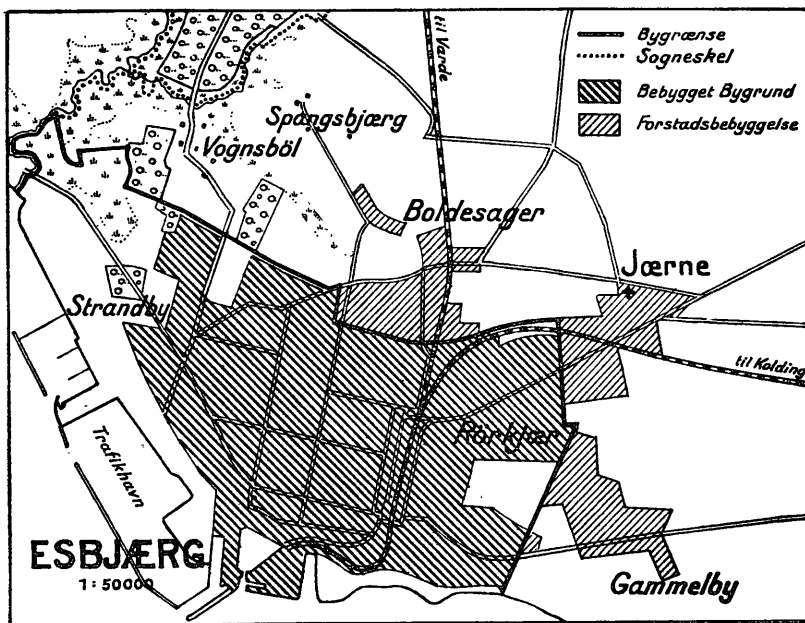
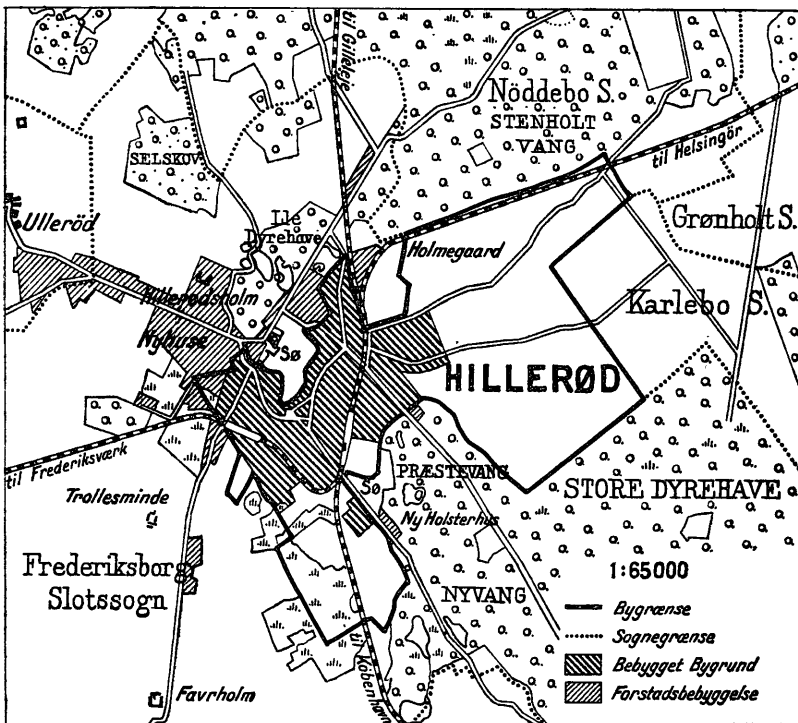
	Tilvækst i Perioden		
	1916—21	1921—25	1916—25
Stationsbyer:	pCt.	pCt.	pCt.
med over 2 000 Indb.	13	19	34
— 1 500—2 000 —	16	13	30
— 1 000—1 500 —	14	15	29
Tilsammen...	14	16	31
Heraf 25 Stationsbyer i Nordsjælland			
og i Omegnen af København	15	25	43
Øvrige Stationsbyer	14	12	25

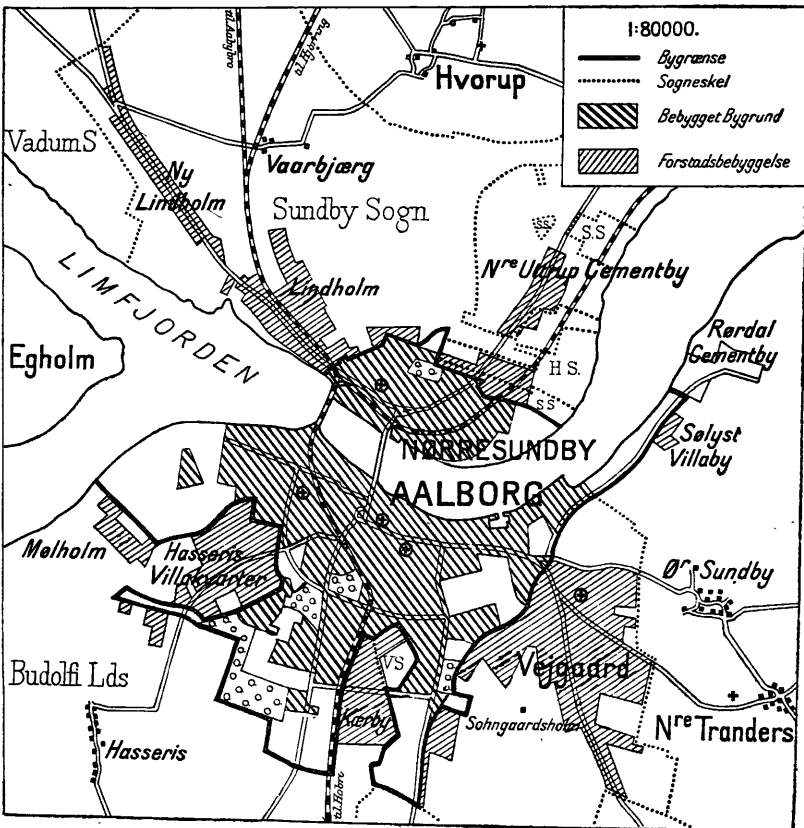
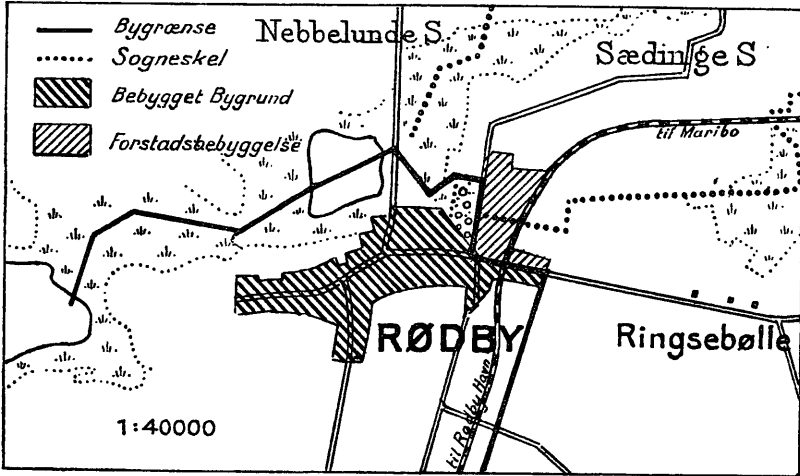
Oversigten viser, at i disse 84 Stationsbyer har Tilvæksten i Perioden 1916—21 været ca. 14 pCt., og i Perioden 1921—25 ca. 16 pCt., saaledes at de i Tiaaret 1916—25 næsten har forøget deres Indbyggertal med en Tredjedel (31 pCt.); Tilvæksten ses at have været noget større i Stationsbyer med over 2 000 Indb. end i Byerne med under 2 000 Indbyggere. Af Interesse er det imidlertid at se, at Tilvæksten særlig er faldet paa de bymæssige Bebyggelser i Hovedstadens Omegn og i

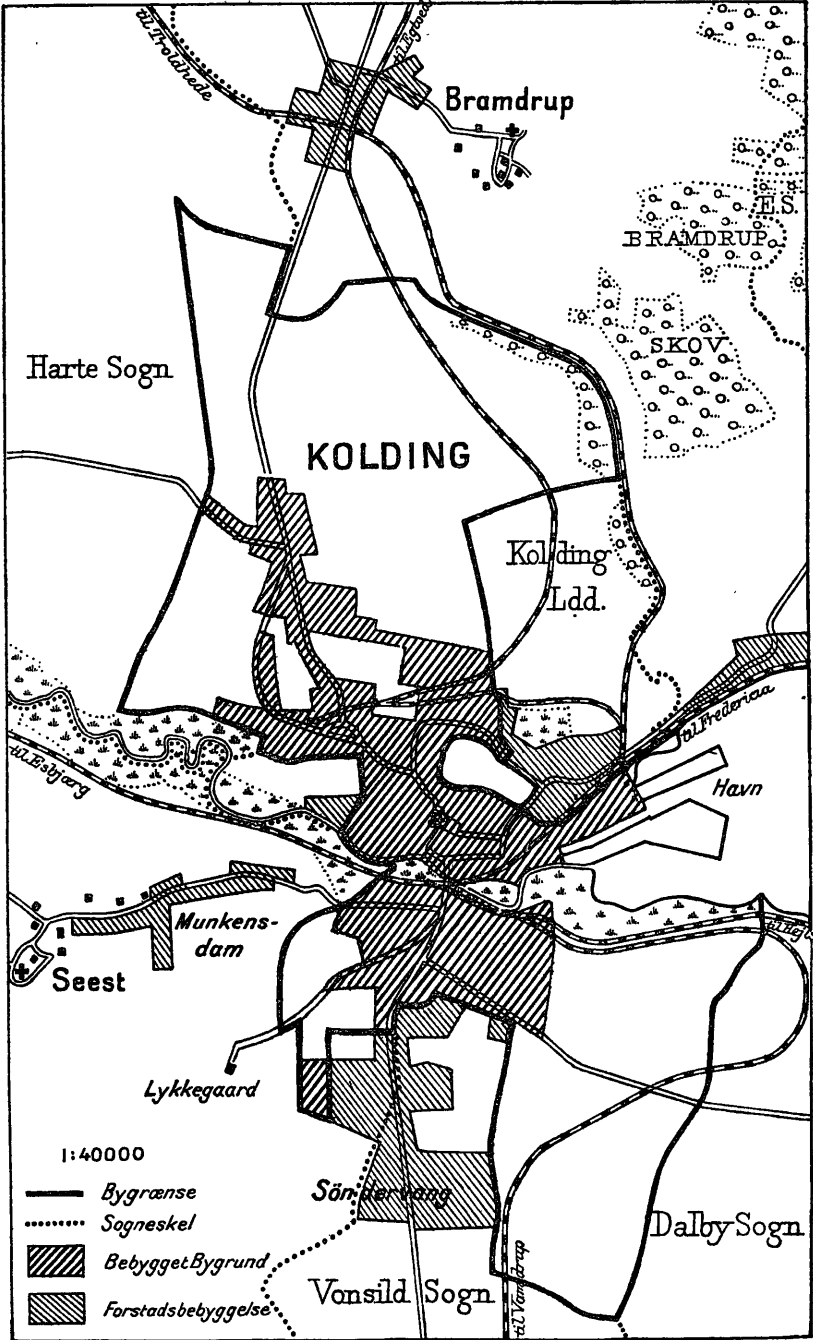


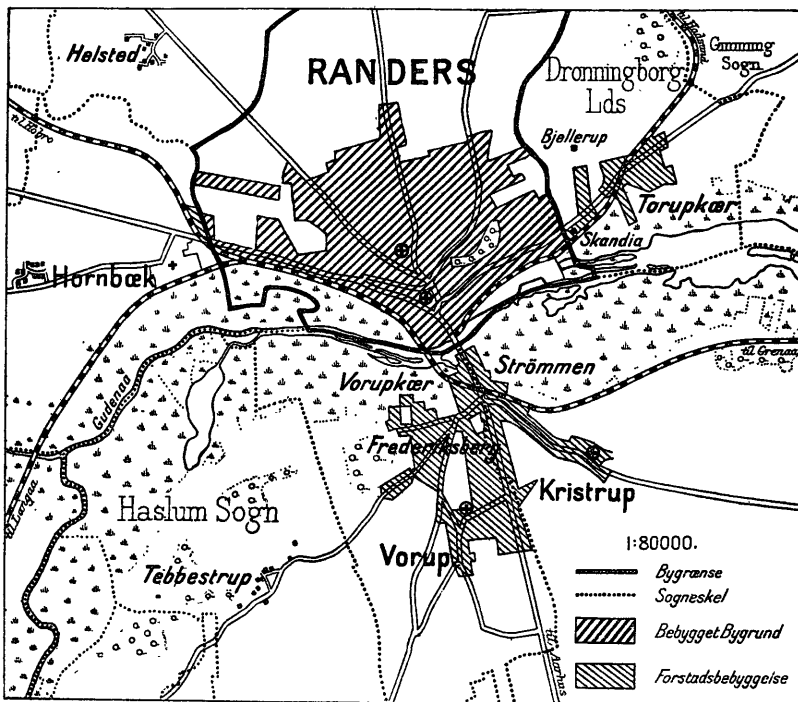
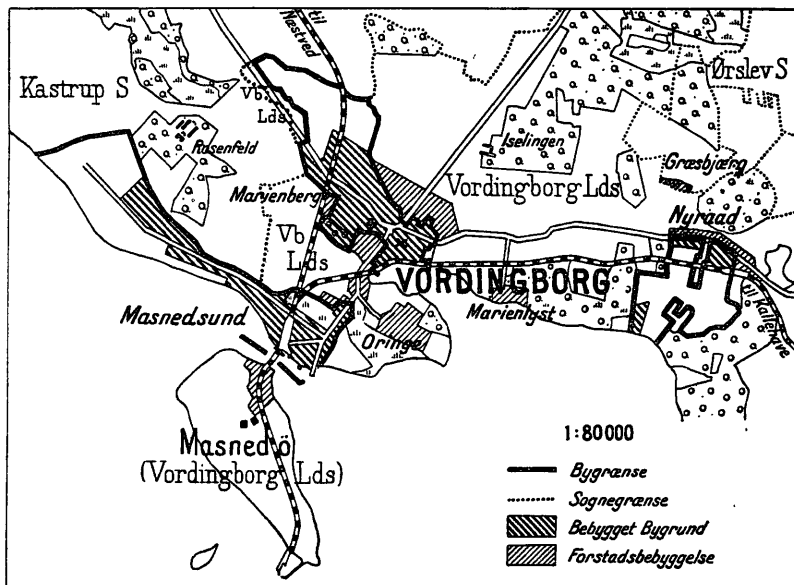
Nordsjælland. Tabel VI giver bl. a. Oplysninger om Folketallet i 25 af disse, og de i foranstaaende Oversigt beregnede Procenter viser, at Tilvæksten i disse 25 Stations- og Villabyer i Perioden 1916—25 har været 43 pCt. mod kun 25 pCt. i de øvrige 59.

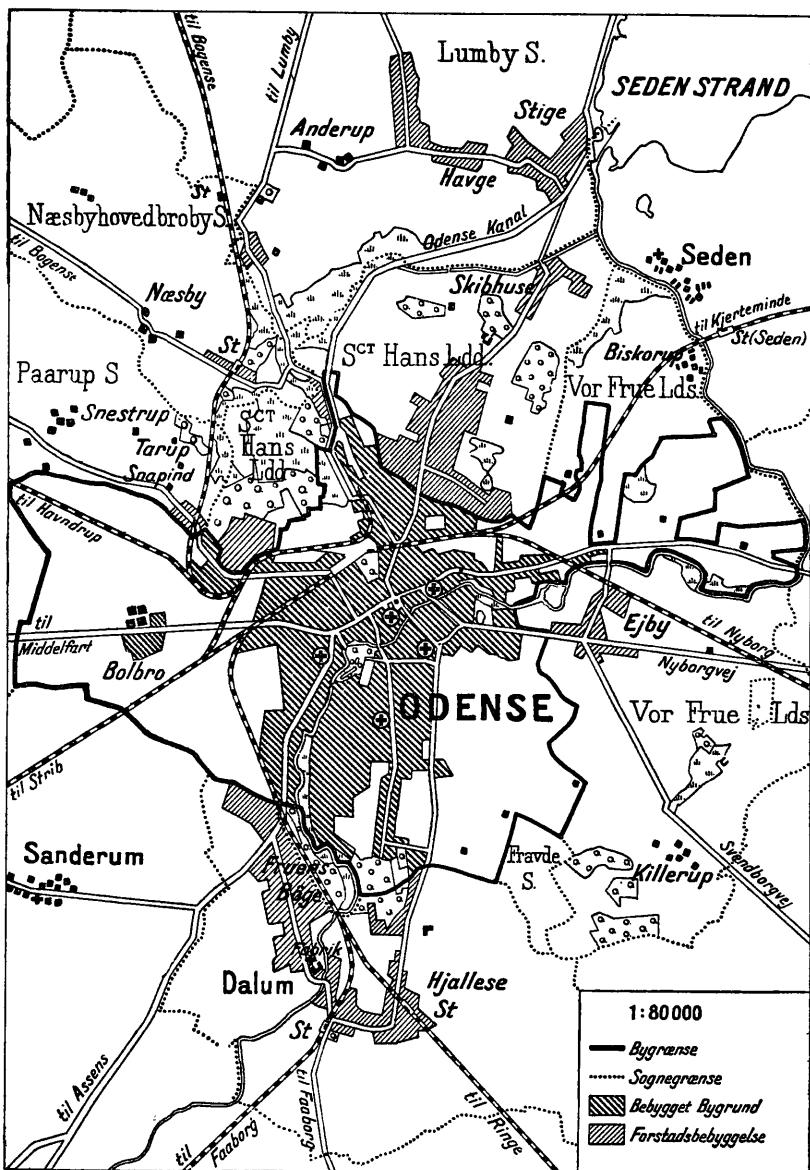
En endnu stærkere Tilvækst viser de egentlige Forstadsbebyg-



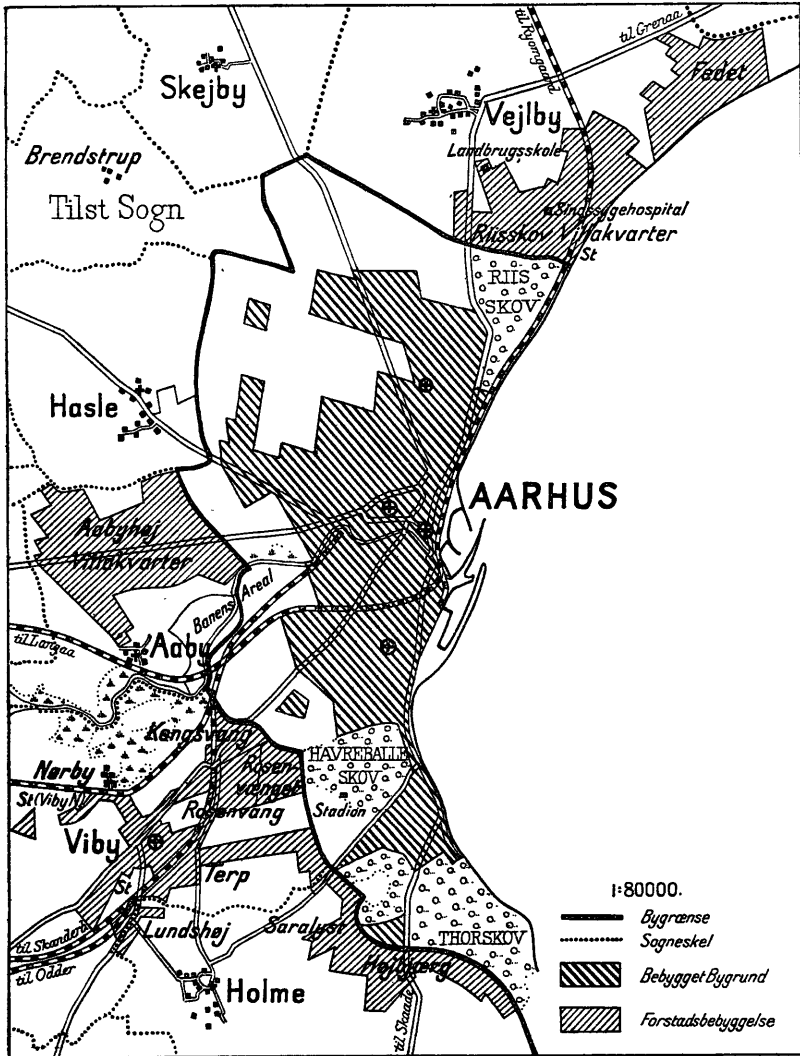




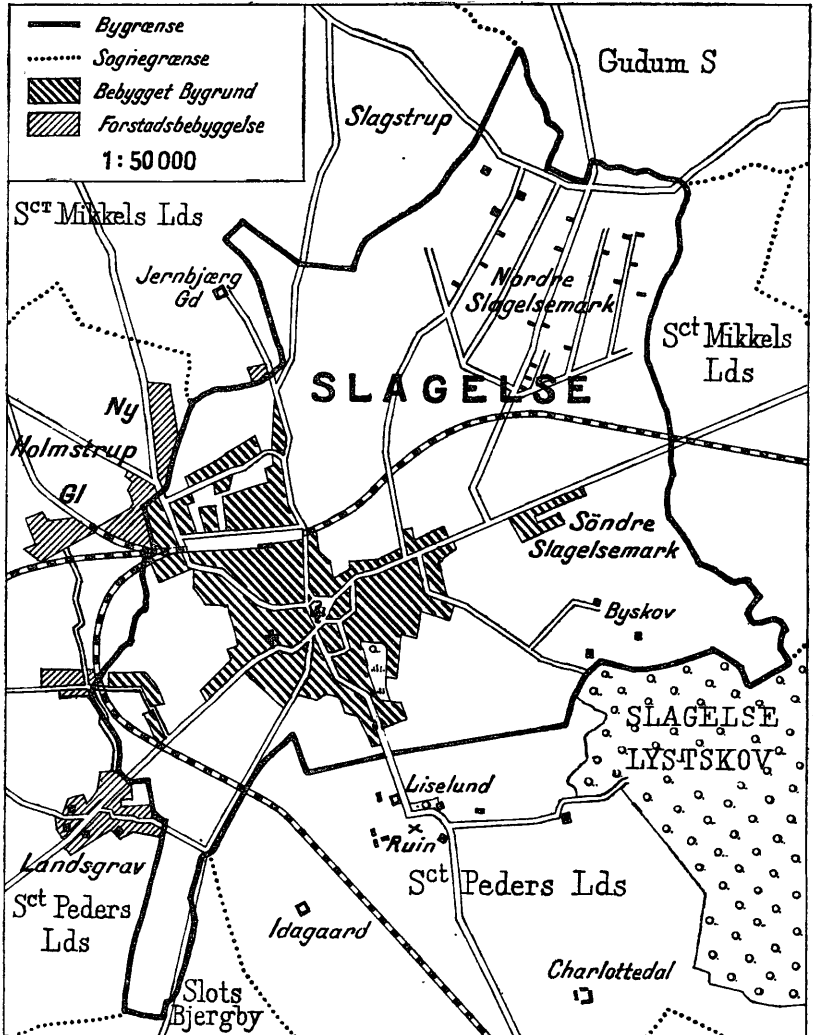




gelsler. Disses Folketal er anført enkeltvis i Tabel 16 og summarisk i Tabel V. Denne Tabel giver som samlet Folketal for Forstæderne i 1916: ca. 69 800, i 1921: 87 400 og i 1925: 118 400. Stigningen i Folketal har herefter i 1916—21 været 25 pCt. og i Tiden 1921—25: 35 pCt., saa-



ledes at Tilvæksten i hele Tiaaret har været noget nær 70 pCt. Det maa ved Bedømmelsen af disse Tilvækster erindres, at ny Forstadsbebyggelse stadig vokser frem, og at det saaledes i Almindelighed ikke er de som Forstadsbebyggelse i 1916 betragtede Omraader, der i Tiaaret kun faar en tættere Befolkning; der foreligger som Regel baade Udvidelse af ældre Forstadsbebyggelses Omraade og Tilgang



af ny Bebyggelser. Disse er ofte kun smaa, og ligger spredt omkring Byerne op til disses Grænser, snart sammenvoksede med andre Forstadsbebyggelser og snart skilte fra dem. For at belyse, hvorledes de større Købstæder har bredt sig ud i Oplandet, er der udarbejdet en Række Kortskitser, paa hvilke Bygrænsen er indlagt, og Forstadsbebyggelserne angivne ved særlig Skravering.

Naar Befolkningen i Forstadsbebyggelser og Stationsbyer fra-
drages, og naar de ca. 9 000 Købstadbeboere, der lever under ikke by-
mæssige Vilkaar, tillægges, faar man Størrelsen af den rene Landbefolk-
ning. I Tabel VII findes denne fordelt paa Amter, og i Tabellens sidste
Kolonne er Tilvæksten i sidste Tællingsperiode beregnet. Det vil ses,
at Tilvæksten i Amterne gennemgaaende har været meget ringe og
for Landdistrikterne i alt kun andrager ca. 8 000 eller ca. $\frac{1}{2}$ pCt.
7 Amter viser Tilbagegang i Folketal, hvilket dog kun er formelt

Tabel VII. Landbefolkning.

Landkommunerne i	Folketal			Tilvækst 1921—25	
	1925	1921 ²⁾	1916 ¹⁾	absolut	pCt
Københavns Amt.....	48 250	48 751	55 435	÷ 501	÷ 1,0
Frederiksborg —	53 601	54 332	55 467	÷ 731	÷ 1,3
Holbæk —	84 190	82 474	83 958	1 716	2,1
Sorø —	63 919	65 354	65 214	÷ 1 435	÷ 2,2
Præstø —	82 406	82 131	83 035	275	0,3
Bornholms —	22 936	22 799	22 536	137	0,6
Maribo —	82 717	79 992	80 010	2 725	3,4
Svendborg —	90 398	90 086	90 751	312	0,3
Odense —	94 342	93 225	93 970	1 117	1,2
Vejle —	85 791	84 264	83 156	1 527	1,8
Aarhus —	92 276	92 056	90 862	220	0,2
Randers —	85 008	83 387	82 240	1 621	1,9
Aalborg —	87 468	87 274	86 711	194	0,2
Hjørring —	91 615	93 463	92 234	÷ 1 848	÷ 2,0
Thisted —	57 288	57 006	55 908	282	0,5
Viborg —	100 568	96 450	94 347	4 118	4,3
Ringkøbing —	102 957	101 668	98 043	1 289	1,3
Ribe —	73 781	72 272	69 976	1 509	2,1
Haderslev — ¹⁾	36 688	38 268	42 470	÷ 1 580	÷ 4,1
Aabenraa — ¹⁾	20 878	21 712	26 942	÷ 834	÷ 3,8
Sønderborg — ¹⁾	21 136	23 317	27 795	÷ 2 181	÷ 9,4
Tønder — ¹⁾	23 776	23 665	27 924	111	0,5
I alt...	1 501 989	1 493 946	1 508 984	8 043	0,5

¹⁾ For de sønderjydske Amter: Tællingen i 1910. ²⁾ Med senere Rettelser, jfr. Noten S. 7*.

og skyldes den Omstændighed, at Omraader, der tidligere opførtes som »rent« Land, nu er opført som Forstæder eller Stationsbyer. Større Tilvækst viser kun Maribo Amt (3,4 pCt.) og Viborg Amt (4,3 pCt.).

4. Befolkningstæthed.

Population spécifique.

Danmarks samlede Areal er pr. 5. Novbr. 1925 opgjort til 42 927 km², hvorefter der i Gennemsnit lever 8 001 Mennesker paa hver 100 km², mod 7 597 ved forrige Tælling. I 1911 var Befolkningstætheden, naar de i 1920 indlemmede sønderjydske Landsdeles Areal og Folketal medregnes, 6 797 Indb. pr. 100 km² og i 1860 4 090 Indb. pr. 100 km². I de 65 Aar siden 1860 har Danmark med den Størrelse, det nu har, paa det nærmeste faaet Plads til det dobbelte Antal Beboere paa samme Areal.

Tabel VIII. Befolkningstæthed i de enkelte Landsdele.

	Areal km ²	Folketal 1925	Indbyggere pr. 100 km ²			
			1925	1921	1911*)	1860
Sjælland	7 514	1 340 061	17 834	16 897	14 639	7 650
Sjælland uden Hovedstaden ...	7 409	608 565	8 213	7 682	6 921	5 505
Bornholm	588	45 676	7 768	7 561	7 299	4 984
Lolland-Falster	1 793	133 631	7 453	7 175	6 457	4 841
Fyn	3 476	339 654	9 771	9 396	8 727	6 250
Øerne...	13 371	1 859 022	13 903	13 235	11 674	6 792
Østlige Jylland	7 328	560 961	7 655	7 327	6 588	3 911
Nordlige Jylland	7 555	409 762	5 424	5 166	4 650	2 856
Vestlige Jylland	10 782	428 377	3 973	3 782	3 397	1 835
Sydlig Jylland	3 891	176 433	4 534	4 108	4 183	3 785
Jyll. uden den sydl. Del. .	25 665	1 399 100	5 451	5 201	4 678	2 728
Jylland...	29 556	1 575 533	5 331	5 054	4 604	2 867
Danm. ud. det sydl. Jyll. .	39 036	3 258 122	8 346	7 953	7 075	4 120
Hele Landet...	42 927	3 434 555	8 001	7 597	6 797	4 090

*) For det sydlige Jylland 1910.

Befolkningstætheden i de forskellige Landsdele fremgaar af Tabel VIII, i hvilken tillige er beregnet Befolkningstætheden i 1921, 1911 og 1860. I Tabellen er Byernes Folketal overalt medregnet ved Beregningen af Befolkningstætheden, og det meget store Tal for Sjælland, 17 834 pr. 100 km², skyldes naturligvis, at Hovedstadens Folketal er medregnet. Fraregnes dette Folketal, udgør Sjællands Befolkningstæthed, som vist i Tabellen, kun 8 213 pr. 100 km²; efter dette Fradrag vil det ses, at Fyn med 9 771 Indb. pr. 100 km² er Danmarks tættest befolkede Landsdel og det vestlige Jylland, med kun 3 973 Indb. pr. 100 km², den tyndest befolkede.

Paa Øerne er — naar bortses fra Hovedstaden — Befolkningstætheden nu halvanden Gang saa stor, som den var i 1860; derimod har Jyllands Amter uden de sønderjydske Landsdele en dobbelt saa stor Befolkningstæthed, nemlig 5 451 Indb. pr. 100 km² i 1925 mod 2 728 i 1860. I de sønderjydske Amter, der i 1860 hørte til de bedst befolkede Dele af Jylland med 3 785 Indb. pr. 100 km², er Befolkningstætheden i 1925 kun 4 534; sammenlignet med Landets øvrige Dele, har Tilvæksten i denne Landsdel altsaa været meget beskedent.

Befolkningstætheden i Landdistrikterne var i 1925 4 746 Indb. pr. 100 km², og var i de forskellige Dele af Landet som anført nedenfor:

	Indb. pr. 100 km ²
Landdistrikterne i:	
Sjælland	7 186
Bornholm	4 680
Lolland-Falster	5 395
Fyn	6 838
	<hr/>
Øerne...	6 749
Jylland:	
Nord for Limfjorden	4 157
Syd for Limfjorden { med Sønderjylland	3 788
{ uden —	3 837
Sønderjydske Amter.....	3 449
	<hr/>
	Jylland... 3 852
	<hr/> <hr/>
Landdistr. i alt...	4 746

Det ses, at Befolkningen paa Landet i Øernes Amter bor langt tættere end i Jylland, og at de sønderjydske Landsdele er relativt svagt befolkede.

5. Mænd og Kvinder.

Répartition d'après le sexe.

Ved Folketællingen den 5. November 1925 fandtes der i Danmark 1 676 152 Mænd og 1 758 403 Kvinder. Af hver 1 000 Personer var saaledes 488 Mænd og 512 Kvinder; ved sidste Tælling (1921) var Forholdet 487 Mænd og 513 Kvinder. I Perioden 1921—25 er Befolkningen vokset med 84 524 Mænd og 82 200 Kvinder, i alt 166 724 Personer, og Forholdstallet mellem Mænd og Kvinder har saaledes forskudt sig lidt i Favør af Mandkønnet, lige som det iøvrigt var Tilfældet ved forrige Tælling. I nogen Grad er den nævnte Forskydning foranlediget ved Indlemmelsen af de sønderjydske Amter, i hvilke Forholdstallet for Mænd i 1921 var 494 af 1 000 og i 1925 496, men Hovedaarsagen til Forskydningen er sikkert den forholdsvis ringe oversøiske Udvandring; den oversøiske Udvandring bortfører nemlig erfaringsmæssigt flere Mænd end Kvinder fra Landet. Talforholdet mellem Mænd og Kvinder ved denne og tidligere Tællinger fremgaar af nedenstaaende Oversigt.

Aar	Mænd	Kvinder	Tilsammen	Af 1000 Personer var Mænd
1860.....	793 188	807 363	1 600 551	496
1870.....	880 807	903 934	1 784 741	494
1880.....	967 360	1 001 679	1 969 039	491
1890.....	1 059 157	1 113 223	2 172 380	488
1901.....	1 193 448	1 256 092	2 449 540	487
1906.....	1 257 765	1 331 154	2 588 919	486
1911.....	1 337 900	1 419 176	2 757 076	485
1916.....	1 415 822	1 505 540	2 921 362	485
1921.....	1 591 628	1 676 203	3 267 831	487
1925.....	1 676 152	1 758 403	3 434 555	488

I Tabel IX er givet en Oversigt over Befolkningens Fordeling efter Køn i Landets forskellige Dele, og det er beregnet, hvor mange af

hver 1 000 Personer der var Mænd, til Sammenligning med tilsvarende Tal for de tidligere Tællinger 1921 og 1911.

Tabellen viser den karakteristiske Forskel i Fordelingen af Kønnene i By og paa Land. I Hovedstaden er af 1 000 Personer omkring

Table IX. Befolkningens Fordeling efter Køn i forskellige Dele af Landet.

	Folkemængde 1925		Af 1000 Personer var Mænd		
	Mænd	Kvinder	1925	1921	1911
København.....	269 692	317 458	459	461	454
Frederiksberg.....	44 059	60 150	423	425	423
Gentofte.....	17 113	23 024	426	428	430
Tils. Hovedstaden...	330 864	400 632	452	454	448
Provins- { paa Øerne.....	137 983	155 241	471	472	471
byer { i Jylland.....	215 164	242 413	470	471	470
Forstadsbebyggelser.....	57 542	60 871	486	484	464
Stationsbyer m. v.....	166 106	174 699	487	487	479
I alt Bybefolkning...	907 659	1 033 856	468	468	463
Land- { paa Øerne.....	320 172	301 503	515	510	510
distr. { i Jylland.....	448 321	423 044	515	511	509
I alt Landbefolkning ...	768 493	724 547	515	511	509
Hele Befolkningen...	1 676 152	1 758 403	488	487	485
Heraf i { Købstæder og Flækker..	21 545	23 458	479	485	—
sønderjydske { Landdistrikter.....	65 978	65 452	502	497	—
Amter: { Tilsammen...	87 523	88 910	496	494	—

452 Mænd; i de under Hovedstaden opførte Kommuner Frederiksberg og Gentofte findes endda kun 423 og 426 Mænd af hvert 1 000 Personer. I Provinsbyerne findes omkring 470 Mænd, i Byernes Forstæder 486 og i Stationsbyerne 487 Mænd af hver 1 000 Personer. Paa Landet er Mændene derimod i Flertal, idet 515 af hvert 1 000 er Mænd. Det relative Antal Mænd har været i stærk Stigning i det sidste Tællingsrum, idet der ved Tællingen i 1921 kun fandtes 511 Mænd af

hvert 1 000 Personer paa Landet. Antageligvis er det den hæmmede Udyandring, der har bevirket denne Forskydning.

For de sønderjydske Amter gives der særlige Oplysninger i Tabellen, idet Forholdene her er andre end i det øvrige Land, idet Mændene i Landdistrikterne ikke er saa relativt talstærke som nord for Kongeaaen. Fradrages Befolkningen i Forstæder og Stationsbyer fra den for de sønderjydske Landdistrikter anførte Landbefolkning, er af 102 478 Personer 51 758 Mænd, d. v. s. af hver 1 000 Personer er 505 Mænd mod 515 i det øvrige Danmark.

Færøerne.

Iles Féroé.

Færøernes Befolkning udgjorde den 5. November 1925: 22 835 Mennesker.

I Tiden fra 1. Februar 1921 til 5. Novbr. 1925 er Folketallet vokset fra 21 352 til 22 835, altsaa med 1 483 eller 6,95 pCt., hvilket er adskilligt stærkere end Tilvæksten i det øvrige Kongerige (5,1 pCt.). Antallet af Levendefødte udgjorde i samme Periode 2 946 og Antallet af døde 1 146. Den naturlige Befolkningsforøgelse udgjorde saaledes 1 800 Individier, men den Stigning, der fremgaar af Folketællingerne, udviser kun en Forøgelse paa 1 483. Udvandringen fra Øerne skulde saaledes have oversteget Indvandringen med 317 Mennesker.

Den gennemsnitlige aarlige Befolkningstilvækst paa Færøerne udgjorde i Tiden mellem Tællingerne 1921 og 1925 1,42 pCt. mod 1,71 pCt. i det foregaaende Femaar. Øernes Befolkningstilvækst siden Begyndelsen af det 19. Aarhundrede fremgaar af omstaaende Oversigt.

Aar	Folketal	Gennemsnitlig aarlig Befolkningstilvækst pCt.
1801.....	5 255	0,84
1840.....	7 314	0,99
1860.....	8 922	1,14
1870.....	9 992	1,25
1880.....	11 220	1,45
1890.....	12 955	1,48
1901.....	15 230	1,43
1906.....	16 348	1,94
1911.....	18 000	1,74
1916.....	19 617	1,71
1921.....	21 357	1,42
1925.....	22 835	

Ligesom det var Tilfældet i det egentlige Danmark, er Færøernes Befolkningstilvækst mindre i sidste Tællingstidsrum end i de foregaaende. Men Tilvæksten er betydelig større end i Danmark (0,99 pCt. p. a.).

Som anført er den faktiske Befolkning paa Færøerne 22 835; den hjemmehørende Befolkning er noget større, nemlig 22 973, se nedenstaaende Oversigt.

	Thorshavn	Landet	Tils.
Hjemmehørende Befolkning.....	2 681	20 292	22 973
÷ midlertidig Fraværende.....	82	888	970
+ midlertidig Nærværende.....	297	535	832
Altsaa faktisk Befolkning.	2 896	19 939	22 835

Færøernes eneste Købstad, Thorshavn, havde ved Tællingen den 5. Novbr. 1925: 2 896 Indbyggere; ved Tællingen i 1921 var dens Indbyggertal 2 496; den er saaledes vokset med 400 Indbyggere eller 16 pCt., hvilket er betydeligt mere end i de to foregaaende Tællingsperioder, da Tilvæksten kun var henholdsvis 8,4 og 9,9 pCt. Landdistrikternes Folketal forøgedes i Perioden 1921—25 med 1 083 Mennesker, hvilket er knap $5\frac{3}{4}$ pCt.; Tilvæksten er ikke saa lidt mindre end forrige Femaal, da den androg 8,7 pCt.

Færøernes Areal er 1 398,9 km²; den gennemsnitlige Befolkningstæthed i 1925 bliver herefter 1 632 Indbyggere pr. 100 km². I Sammenligning med det egentlige Danmark, hvor Befolkningstætheden i Gennemsnit var 8 001 pr. 100 km, er Færøerne saaledes meget tyndt befolkede.

Af Færøernes Befolkning var 11 415 Mænd og 11 420 Kvinder. Ligesom ved Tællingen i 1921 var Antallet af Mænd og af Kvinder paa det allernærmeste lige stort, medens i Danmark Mændene er i Mindretal (ved Tællingen 1925: 488 af 1 000 og i 1921: 487). I Thorshavn er Mændene dog — ligesom det er Tilfældet i Danmarks øvrige Byer — i Mindretal, idet de kun udgør 472 af 1 000; i Landdistrikterne er det modsatte Tilfældet, idet her Mændene udgør 502 af hvert 1 000 Indbyggere.

**Folkemængden i det egentlige Danmark
den 5. November 1925.**

Le Danemark proprement dit: population le 5 novembre 1925.

Tabel 1. Byerne. *Villes.*

(Notetallene henviser til Noterne Side 51.)

	Areal i ha	Folkemgd. d. 5. Nov. 1925			Folkemængde	
		Mænd	Kvinder	Tils.	1. Febr. 1921	1. Febr. 1916*)
København ¹⁾	7148	269692	317458	587150	561344	506390
Frederiksberg ²⁾	871	44059	60150	104209	104815	99382
Tilsammen...	8019	313751	377608	691359	666159	605772
Provinsbyerne:						
Aabenraa	1711	4158	4594	8752	7961	(7769)
Aakirkeby ³⁾	546	693	847	1540	1496	1443
Aalborg	869	20167	22652	42819	41613	38102
Aarhus	1926	35710	40516	76226	74256	65858
Allinge-Sandvig ⁴⁾	961	1116	1158	2274	1864	2122
Assens	659	2262	2567	4829	4674	4523
Augustenborg Flække	392	458	518	976	762	(1016)
Bogense	745	1366	1491	2857	2852	2707
Brønderslev ⁵⁾	3582	2747	2875	5622	5160	4646
Esbjerg ⁶⁾	564	11896	12235	24131	21251	18925
Faaborg	234	2183	2538	4721	4690	4577
Fredericia	1968	8745	9709	18454	17240	15206
Frederikshavn	365	4651	4999	9650	9411	8532
Frederikssund	342	1483	1634	3117	2967	2666
Frederiksværk	211	949	1091	2040	2022	1788
Grenaa ⁷⁾	563	2139	2467	4606	4537	4039
Haderslev ⁸⁾	1265	6840	7486	14326	13149	(13046)
Hasle	208	629	694	1323	1352	1300
Helsingør	1158	7155	7963	15118	15457	15475
Herning	2661	4562	5085	9647	8855	7389
Hillerød	623	2852	3429	6281	6069	5773
Hjørring	1782	5047	6046	11093	10945	9993
Hobro ⁹⁾	1556	2920	3180	6100	3871	3907
Holbæk ¹⁰⁾	2012	5747	6084	11831	11214	8178
Holstebro ¹¹⁾	1213	4310	4900	9210	8423	7343
Horsens ¹²⁾	805	13260	14875	28135	27588	25149
Højer Flække	964	542	594	1136	1125	(1249)
Kalundborg	414	3075	3474	6549	6833	5277
Kerteminde	323	1487	1601	3088	3068	2872
Kolding	794	7743	9002	16745	17165	15037
Korsør ¹³⁾	1168	4723	5037	9760	8939	8380
Kristiansfeld Flække ¹⁴⁾	44	274	399	673	593	(640)
Køge ¹⁵⁾	320	2640	2963	5603	5673	4641
Lemvig	369	2038	2379	4417	4481	3985
Løgstør	241	1256	1450	2706	2571	2372
Løgumkloster Flække ¹⁶⁾	1753	805	872	1677	1603	(1597)
Mariager	457	543	589	1132	1034	1025
Maribo	623	2136	2482	4618	4442	4196
Marstal Handelsplads ¹⁷⁾	32	1002	1288	2290	2519	2407
Middelfart ¹⁸⁾	813	3253	3820	7073	6870	6079
Nakskov ¹⁹⁾	1283	6777	7040	13817	12984	10483

*) De for de sønderjydske Købstæder og Flækker i Parentes anførte Tal hidrører fra Tællingen d. 1. December 1910.

Tabel 1 (fortsat). Byerne.

	Areal i ha	Folkemgd. d. 5. Nov. 1925			Folkemængde	
		Mænd	Kvinder	Tils.	1. Febr. 1921	1. Febr. 1916*)
Neksø	431	1221	1546	2767	2724	2722
Nibe	349	904	1047	1951	1869	2023
Nordborg Flække	402	571	572	1143	1035	(1159)
Nyborg ²⁰⁾	850	4887	4949	9836	9507	8646
Nykøbing F.	912	6412	7129	13541	12970	11670
Nykøbing M.	977	4021	4419	8440	8352	7743
Nykøbing S.	1417	1803	2185	3988	3603	2621
Nysted	549	827	897	1724	1642	1536
Næstved ²¹⁾	1140	5352	5725	11077	10091	9812
Nørresundby	204	3129	3318	6447	6083	5514
Odense	1965	24288	28088	52376	49469	45303
Præstø ²²⁾	124	767	772	1539	1470	1463
Randers	1471	12631	14226	26857	26495	24428
Ribe	3372	2406	3055	5461	5510	5089
Ringkøbing	315	1763	2100	3863	3865	3679
Ringsted ²³⁾	872	2782	2879	5661	5047	4897
Roskilde ²⁴⁾	1574	6356	7184	13540	12815	12533
Rudkøbing	294	1917	2216	4133	4138	3823
Rødby ²⁵⁾	3119	1336	1414	2750	3290	2110
Rønne	978	4802	5716	10518	10336	9629
Sakskøbing	173	976	1036	2012	1798	1781
Silkeborg ²⁶⁾	1813	5239	6234	11473	10896	9180
Skagen ²⁷⁾	2773	1909	2034	3943	3854	3212
Skanderborg ²⁸⁾	420	1902	2137	4039	3938	3707
Skelskør ²⁹⁾	521	1416	1501	2917	2720	2675
Skive ³⁰⁾	696	4072	4640	8712	6112	5716
Slagelse	1220	6359	7445	13804	13359	12748
Sorø ³¹⁾	259	1244	1503	2747	2689	2615
Stege	566	1077	1286	2363	2231	2186
Storeheddinge ³²⁾	1303	1163	1287	2450	2272	2154
Struer ³³⁾	189	2439	2620	5059	4715	4166
Stubbekøbing ³⁴⁾	367	1057	1175	2232	2226	2147
Svaneke	223	589	732	1321	1324	1318
Svendborg ³⁵⁾	1082	6622	7797	14419	14210	12991
Sæby	614	1057	1268	2325	2276	2138
Sønderborg	541	5041	5413	10454	8533	(10042)
Thisted	748	3631	4176	7807	7288	6833
Tønder	942	2856	3010	5866	5129	(4807)
Varde	3595	2715	3102	5817	5261	4799
Vejle ³⁶⁾	1497	10095	12358	22453	22001	19597
Viborg ³⁷⁾	5665	7102	8255	15357	14344	12663
Vordingborg ³⁸⁾	480	2559	2873	5432	5184	5685
Æbeltoft	1033	870	1007	1877	1959	1704
Ærøskøbing	361	643	705	1348	1323	1364
Tilsammen	86915	353147	397654	750801	710372	—
Samtlige Byer	94934	666898	775262	1442160	1376531	—

*) Se Noten Side 2.

Tabel 2. Landkommuner og Sogne. *Communes rurales, paroisses.*

Københavns Amt Københavns Amdsraadskreds	Areal i ha	Folkemgd. d. 5. Nov. 1925			Folkemængde	
		Mænd	Kvinder	Tils.	1. Febr. 1921	1. Febr. 1916
Sokkelund Herred						
Taarby K. { Taarby S. ³⁹)	2546	1789	1629	3418	1713	} 5470
{ Kastrup S. ³⁹)	1992	2353	2335	4688	3801	
Dragør K. { St. Magleby S.	158	993	1095	2088	2048	2085
Store Magleby K. {	1601	650	559	1209	1034	1268
Hvidovre K. og S.	946	2010	1967	3977	962	767
Rødovre K. og S.	1145	1669	1528	3197	1643	1581
Herlev K. og S.	1184	873	844	1717	1158	1060
Gladsaxe K. { Gladsaxe S. ⁴⁰)	2252	2428	2280	4708	} 7009	5637
{ Søborggaard S. ⁴⁰)	323	2384	2945	5829		
{ Hellerup S. ⁴¹)	257	4462	6672	11134	10373	} 12193
{ Gentofte S. ⁴¹)	1415	5298	6520	11818	8617	
Gentofte K. { Maglegaards S. ⁴¹)	172	1832	2584	4416	3775	8264
{ Skovshoved S.	265	2422	3032	5454	4638	4510
Ordrup S.	415	3099	4216	7315	7048	6714
Lyngby-Taarbæk K. { Lyngby S.	2767	5642	6318	11960	10343	9031
{ Taarbæk S.	1100	902	1027	1929	1825	1864
Søllerød K. ⁴²) { Søllerød S.	2006	2211	2792	5003	} 8489	6371
{ Vedbæk S.	2057	2372	2703	5075		
Tilsammen	22601	43889	51046	94935	74476	66815
Smørum Herred						
Værløse K. og S.	3435	1091	958	2049	1746	2714
Ballerup- { Maaløv S.	720	320	317	637	595	554
Maaløv K. { Ballerup S.	2546	1513	1489	3002	2478	2162
Smørum- { Smørum S.	2097	472	419	891	855	829
Ledøje K. { Ledøje S.	1048	253	225	478	443	458
Sengeløse K. og S.	2606	667	577	1244	1195	1150
Taastrup K. ⁴³) { Høje Taastrup S.	2204	1204	1132	2336	2183	} 4036
{ Taastrup Nykirke S.	434	1503	1651	3154	2609	
Herstedøster- { Herstedvester S.	1532	1157	755	1912	1835	1717
Herstedvester K. { Herstedøster S.	974	275	251	526	515	498
Glostrup { Glostrup S.	1375	2018	1972	3990	3416	3434
K. { Avedøre til Brøndbyøster S.	760	268	222	490	420	1439
Brøndbyøster- { af Brøndbyøster S.	684	415	367	782	709	685
Brøndbyvester K. { Brøndbyvester S.	1351	610	568	1178	872	868
Vallensbæk K. og S.	882	285	219	504	441	428
Torslunde- { Ishøj S.	1604	435	369	804	773	769
Ishøj K. { Torslunde S.	833	298	287	585	591	635
Tilsammen	25085	12784	11778	24562	21676	22376
Københavns Amdsraadskreds	47686	56673	62824	119497	96152	89191
Roskilde Amdsraadskreds						
Tune Herred						
Greve- { Kildebrønde S.	1452	472	467	939	882	1024
Kildebrønde K. { Greve S.	1583	505	466	971	937	1002
Rerslev- { Rerslev S.	1581	316	289	605	593	627
Vindinge K. { Vindinge S.	1194	410	369	779	788	850
Tune K. og S.	1403	567	467	1034	1026	1036
Snoldelev K. og S.	1447	448	432	880	832	914
Karlsunde- { Karlsunde S.	1332	500	450	950	911	1091
Karlstrup K. { Karlstrup S.	683	152	131	283	256	333
Havdrup- { Havdrup S.	715	542	548	1090	1052	1100
Solrød K. { Solrød S.	1005	284	249	533	522	622
Jersie- { Jersie S.	949	263	246	509	457	561
Skensved K. { Skensved S.	633	185	187	372	366	349
Tilsammen	13977	4644	4301	8945	8622	9509

Tabel 2 (fortsat). Landkommuner og Sogne.

Københavns Amt, fortsat	Areal i ha	Folkemgd. d. 5. Nov. 1925			Folkemængde	
		Mænd	Kvinder	Tils.	1. Febr. 1921	1. Febr. 1916
Ramsø Herred						
Køge Kbst.Ldd., nordl. Del. ¹⁶⁾ af Køge S.	238	26	34	60	49	33
Ølsemagle K. og S.	884	301	254	555	553	530
Højelse K. og S.	2684	888	863	1751	1745	1646
Ejby-Nørre f Ejby S.	2093	601	568	1169	1054	1047
Dalby K. f Nørre Dalby S.	1321	285	234	519	507	506
Borup- Kimmerslev K. { Kimmerslev S.	563	158	139	297	185	265
{ Borup S.	2964	775	766	1541	1488	1403
Ørsted- Daastrup K. { Ørsted S.	1131	278	264	542	546	536
{ Daastrup S.	1450	457	432	889	817	871
Gadstrup- Syv K. { Gadstrup S.	1368	415	365	780	782	815
{ Syv S.	1571	692	654	1346	1295	1160
Af Rorup-Glim K.: Rorup S.	566	154	129	283	254	241
Tilsammen...	16833	5030	4702	9732	9275	9053
Voldborg Herred						
Ovsted- Allerslev K. { Ovsted S.	1579	569	533	1102	1142	1063
{ Allerslev S.	1755	433	423	856	748	728
Hvalsø- Særløse K. { Særløse S.	1582	255	253	508	508	507
{ Hvalsø S.	1986	647	654	1301	1216	1143
Saaby- Kisserup K. { Kisserup S.	1011	177	164	341	323	291
{ Saaby S.	2614	638	624	1262	1244	1244
Af Herslev-Gevninge K.: Gevninge S.	913	238	227	465	455	477
Ry- Sonnerup K. { Sonnerup S.	1222	276	239	515	477	502
{ Ry S.	1953	476	455	931	865	848
Hyllinge- Lyndby K. { Lyndby S.	1061	256	272	528	518	492
{ Lyndby S.	1737	505	458	963	877	816
Sæby- Gershøj K. { Sæby S.	1590	395	343	738	747	597
{ Gershøj S.	421	102	105	207	168	175
Tilsammen...	19424	4967	4750	9717	9288	8883
Sømme Herred						
Roskilde Kbst.Ldd.: af Roskilde Dom-S.	353	225	225	450	282	86
Roskilde Frue K. og S.	1627	414	374	788	790	936
Skt. Jørgensbjerg K. og S.	1310	2342	3207	5549	5122	4716
Af Herslev-Gevninge K.: Herslev S.	1744	299	277	576	586	564
Kornerup- Svoverslev K. { Kornerup S.	524	104	104	208	189	192
{ Svoverslev S.	736	212	193	405	398	409
Af Rorup-Glim K.: Glim S.	1360	307	273	580	552	555
Himmelev K. og S. ²⁴⁾	1521	613	575	1188	1065	1085
Hvedstrup- Fløng K. { Fløng S.	1160	406	364	770	692	761
{ Fløng S.	1094	247	232	479	477	478
Aagerup- Kirkerup K. { Aagerup S.	1249	237	206	443	431	485
{ Kirkerup S.	1621	360	327	687	658	610
Jyllinge- Gundsømagle K. { Jyllinge S.	866	253	261	514	514	479
{ Gundsømagle S.	1521	383	359	742	666	659
Tilsammen...	16686	6402	6977	13379	12422	12015
Roskilde Amtsraadsreds...	66920	21043	20730	41773	39607	39460
Københavns Amt...	114606	77716	83554	161270	135759	128651

Tabel 2 (fortsat). Landkommuner og Sogne.

Frederiksborg Amt.	Areal i ha	Folkemgd. d. 5. Nov. 1925			Folkemængde	
		Mænd	Kvinder	Tlls.	1. Febr. 1921	1. Febr. 1916
Ølstykke Herred						
Snostrup K. og S.	976	228	198	426	413	416
Ølstykke K. og S.	1785	527	551	1078	1037	983
Stenløse- { Stenløse S.	2356	727	669	1396	1369	1246
Veksø K. { Veksø S.	782	243	228	471	452	389
Slagslunde- { Slagslunde S.	974	212	191	403	369	352
Ganløse K. { Ganløse S.	2382	537	482	1019	1027	1002
Farum K. og S.	2160	765	753	1518	1499	1376
Tilsammen...	11415	3239	3072	6311	6166	5764
Lynge-Kronborg Herred						
Birkerød ⁴⁴) K. og S.	3977	3503	3554	7057	5833	5067
Blovstrød ⁴⁴) K. og S.	2783	922	820	1742	1681	2712
Hørsholm K. og S.	1295	1721	1870	3591	3058	2644
Karlebo K. og S.	4171	1336	1231	2567	2419	2237
Asminderød- { Grønholt S.	1569	456	403	859	857	829
Grønholt K. { Asminderød S.	5491	2557	2772	5329	5031	4650
Tikøb S.	6647	2688	2725	5413	4379	3901
Tikøb K. { Hornbæk S. ⁴⁵)	2622	973	1033	2006	3734	3528
Hellebæk S. ⁴⁵)	1762	700	782	1482		
Tilsammen...	30317	14856	15190	30046	26992	25568
Holbo Herred						
Søborg- { Gilleleje S.	819	840	911	1751	1681	1463
Gilleleje K. { Søborg S.	2333	527	552	1079	974	1061
Esbønderup- { Esbønderup S.	5324	937	949	1886	1848	1674
Nødebo K. { Nødebo S.	3740	410	404	814	712	718
Græsted- { Græsted S.	2671	1168	1203	2371	2409	2283
Maarum K. { Maarum S.	1554	559	566	1125	954	1034
Helsing- { Helsing S.	2346	1214	1187	2401	2288	2173
Valby K. { Valby S.	1578	387	352	739	749	763
Blistrup K. og S.	2205	573	564	1137	1101	1101
Vejby- { Vejby S.	2262	627	599	1226	1199	1183
Tibirke K. { Tibirke S.	2551	506	428	934	772	748
Ramløse- { Ramløse S.	2272	486	438	924	954	901
Annese K. { Annese S.	2102	304	282	586	596	634
Tilsammen...	31757	8538	8435	16973	16237	15736
Strø Herred						
Melby K. og S.	2742	523	559	1082	1058	1129
Torup K. og S.	3069	1596	1452	3048	2935	2464
Kregme- { Vinderød S.	1230	317	330	647	571	579
Vinderød K. { Kregme S.	2975	515	497	1012	848	820
Ølsted K. og S.	1717	456	393	849	798	775
Lille Lyngby K. og S.	3259	499	417	916	906	904
Strø K. og S.	1431	357	294	651	599	636
Af Skøvinge-Gørløse K.: Skøvinge S.	987	356	334	690	631	621
Tjæreby K. og S.	1552	653	508	1161	1184	1154
Alsønderup K. og S.	1911	479	416	895	865	874
Tilsammen...	20873	5751	5200	10951	10395	9956
Lynge-Frederiksborg Herred						
Frederiksborg Slotss. K. og S.	3131	1819	1850	3669	2748	2516
Nørre Herlev K. og S. ⁴⁶)	2246	575	532	1107	975	1005

Tabel 2 (fortsat). Landkommuner og Sogne.

Frederiksborg Amt, fortsat Lynge-Frederiksborg Herred, fortsat	Areal i ha	Folkemgd. d. 5. Nov. 1925			Folkemængde	
		Mænd	Kvinder	Tils.	1. Febr. 1921	1. Febr. 1916
Lillerød K. og S.	877	486	475	961	885	698
Lynge- Uggeløse K. { Lynge S.	1984	563	484	1047	1091	1023
Uggeløse S.	2407	666	601	1267	1096	1105
Uvelse K. og S.	1188	279	234	513	459	529
Af Skævinge-Gørløse K.: Gørløse S. ...	1232	305	274	579	522	519
Slangerup By-K. ⁴⁷⁾	893	575	521	1096	1011	878
Slangerup Landsogns K. } Slangerup S. {	1064	275	243	518	501	495
Jørlunde K. og S.	2410	605	535	1140	1107	1039
Græse-Sigerslev- / Græse S.	693	215	179	394	342	312
vester K. { Sigerslevvester S.	581	141	132	273	221	249
Oppesundby K. og S.	920	405	382	787	623	560
Udesundby Ldd.; af Frederikssund S. ...	539	222	173	395	326	340
Tilsammen...	20165	7131	6615	13746	11907	11268
Horns Herred						
Gerlev- Draaby K. { Draaby S.	5043	916	1086	2002	2171	2167
Gerlev S.	1851	455	432	887	809	748
Skuldelev- / Skuldelev S.	1643	426	385	811	685	677
Selsø K. { Selsø S.	1931	361	338	699	679	669
Skiby K. og S.	1481	516	472	988	887	819
Kyndby- Krogstrup K. { Krogstrup S.	1726	309	308	617	599	581
Kyndby S.	930	174	164	338	359	311
Ferslev- / Ferslev S.	2600	562	541	1103	1029	999
Vellerup K. { Vellerup S.	316	74	72	146	152	157
Ovrø K. og S.	1542	459	442	901	937	930
Tilsammen...	19063	4252	4240	8492	8307	8058
Frederiksborg Amt. ...	133590	43767	42752	86519	80004	76350
Holbæk Amt.						
Ods Herred						
Rørvig K. og S.	2436	412	438	850	832	824
Odden K. og S.	1661	570	566	1136	1064	1074
Højby K. og S.	6593	1791	1721	3512	3358	3244
Nørre Asmindrup K. og S.	1216	495	484	979	935	982
Vig K. og S.	4060	1402	1394	2796	2697	2665
Egebjerg K. og S.	2932	795	795	1590	1539	1540
Grevinge K. og S.	4133	1200	1136	2336	2300	2229
Asnæs K. og S.	2640	1134	1094	2228	2023	2008
Faarevejle K. og S.	4813	1070	1000	2070	2071	2122
Vallekilde- / Vallekilde S.	1451	684	611	1295	1134	1208
Hørve K. { Hørve S.	2195	763	756	1519	1442	1331
Tilsammen...	34130	10316	9995	20311	19395	19227
Tudse Herred						
Hjembæk- Svinninge K. { Svinninge S.	1424	614	600	1214	1186	1278
Hjembæk S.	1762	467	474	941	912	915
Jyderup K. og S.	1605	1092	1146	2238	2159	2098
Skamstrup- / Skamstrup S.	2804	830	770	1600	1537	1621
Frydendal K. { Frydendal S.	850	118	105	223	186	215
Stifts Bjergby K. og S.	1454	442	406	848	691	749

Tabel 2 (fortsat). Landkommuner og Sogne.

Holbæk Amt, fortsat Tudse Herred, fortsat	Areal i ha	Folkemgd. d. 5. Nov. 1925			Folkemængde	
		Mænd	Kvinder	Tils.	1. Febr. 1921	1. Febr. 1916
Mørke K. og S.	1360	766	756	1522	1425	1486
Kundby K. og S.	4030	980	983	1963	1879	1912
Gislinge K. og S.	1429	431	437	868	818	775
Hagested K. og S.	2513	443	406	849	854	840
Af Butterup-Tudse K.: Tudse S.	1115	384	354	738	573	578
Hørby K. og S.	1790	417	414	831	792	761
Udby K. og S.	1748	474	478	952	958	957
Tilsammen...	23884	7458	7329	14787	13970	14185
Merløse Herred						
Merløse ¹⁰⁾	—	—	—	—	—	3093
Af Butterup-Tudse K.: Butterup S. ...	842	189	192	381	357	344
Nørre Jernløse K. og S.	1464	548	551	1099	1054	1143
Kvanløse K. og S.	1430	329	292	621	631	606
Sønder Jernløse- { Sønder Jernløse S. ...	1724	469	461	930	877	900
Søstrup K. { Søstrup S.	806	284	264	548	516	493
Sdr. Asmindrup- { Sdr. Asmindrup S. ...	1577	343	299	642	592	620
Grandløse K. { Grandløse S.	1043	336	303	639	562	570
Tølløse- { Aagerup S.	1636	451	457	908	923	888
Aagerup K. { Tølløse S.	3521	1191	1138	2329	2122	2200
Soderup- { Soderup S.	2406	690	642	1332	1332	1244
Eskilstrup K. { Eskilstrup S.	1620	466	436	902	873	866
Store Taastrup K. og S.	3123	840	798	1638	1677	1668
Uggerløse K. og S.	1908	629	604	1233	1164	1212
Undløse- { Søndersted S.	1154	335	327	662	646	653
Søndersted K. { Undløse S.	3754	734	692	1426	1291	1432
Stenlille K. og S.	2236	766	728	1494	1403	1409
Nidløse K. og S.	1874	527	519	1046	996	1062
Af Tersløse-Skellebjerg K.: Tersløse S.	1990	1000	1276	2276	1961	1835
Tilsammen...	34108	10127	9979	20106	18977	22288
Løve Herred						
Af Tersløse-Skellebjerg K.: Skellebjerg S.	1209	327	320	647	661	687
Ørslev- { Solbjerg S.	748	233	239	472	472	522
Solbjerg K. { Ørslev S.	1667	352	348	700	603	692
Havrebjerg K. og S.	1155	307	291	598	613	620
Gerslev K. og S.	2097	683	649	1332	1338	1357
Helsinge- { Drøsselbjerg S.	1370	428	412	840	813	863
Drøsselbjerg K. { Helsinge S.	2894	916	820	1736	1740	1725
Gørlev- { Bakkendrup S.	489	128	112	240	243	255
Bakkendrup K. { Gørlev S.	2154	1340	1197	2537	2382	2200
Finderup K. og S.	2387	1399	1256	2655	2667	2520
Søby- { Hallenslev S.	798	246	209	455	458	461
Hallenslev K. { Søby S. ⁴⁸⁾	1489	328	332	660	575	} 1765
Buerup K. og S. ⁴⁸⁾	3349	593	578	1171	1180	
Rudsvedby K. og S.	1653	660	739	1399	1357	1424
Rerslev K. og S.	1940	450	459	909	916	933
Tilsammen...	25399	8390	7961	16351	16018	16024
Skipperinge Herred						
Holmstrup K. og S.	2351	359	354	713	721	699
Jørløse K. og S.	1372	295	288	583	645	648
Viskinge- { Agnsø S.	1067	409	380	789	764	737
Agnsø K. { Viskinge S.	2031	514	503	1017	999	1003

Tabel 2 (fortsat). Landkommuner og Sogne.

Holbæk Amt, fortsat Skippinge Herred, fortsat	Areal i ha	Folkemgd. d. 5. Nov. 1925			Folkemængde	
		Mænd	Kvinder	Tils.	1. Febr. 1921	1. Febr. 1916
Vørslev K. og S.	1888	367	376	743	806	777
Bregninge- Bjergsted K. { Bregninge S.	4822	1052	1002	2054	2042	1981
{ Bjergsted S.	1270	294	274	568	555	553
Føllenslev- Sørslev K. { Sørslev S.	1395	516	547	1063	1050	970
{ Føllenslev S.	1908	488	473	961	959	850
Sejersø K. og S.	1253	449	445	894	856	840
Tilsammen...	19357	4743	4642	9385	9397	9058
Arts Herred						
Kalundborg Kbsts. Ldd.; af Kalundb. S.	965	260	245	505	558	576
Aarby K. og S.	3208	777	670	1447	1491	1355
Rørby K. og S.	1596	512	506	1018	992	1025
Svallerup K. og S.	2303	557	502	1059	1032	985
Store- og Lillef Store Fuglede S.	1404	373	327	700	738	755
{ Lille Fuglede S.	1029	306	308	614	568	582
Ubyby K. og S.	2657	844	822	1666	1601	1612
Tømmerup K. og S.	2592	632	600	1232	1255	1144
Raklev K. og S.	3976	1149	1167	2316	2198	2087
Refsnæs K. og S.	1823	405	386	791	818	818
Tilsammen...	21553	5815	5533	11348	11251	10939
Samsø						
Koldby K. og S.	1642	508	499	1007	1059	1015
Tranebjerg K. og S. ⁴⁹)	3285	1334	1376	2710	2670	2655
Besser K. og S.	1887	634	609	1243	1219	1243
Onsbjerg K. og S.	2128	625	601	1226	1181	1201
Nordby K. og S.	2451	562	547	1109	1154	1160
Tilsammen...	11393	3663	3632	7295	7283	7274
Holbæk Amt. ...	169824	50512	49071	99583	96291	98995
Sorø Amt.						
Slagelse Herred						
Stillinge K. og S.	3930	1000	897	1897	1867	1880
Taarnborg K. og S. ¹³)	2840	693	668	1361	2195	2077
Boeslunde K. og S.	3006	797	703	1500	1436	1530
Vemmelev- Hemmeshøj K. { Vemmelev S.	2086	602	587	1189	1252	1199
{ Hemmeshøj S.	1327	352	323	675	653	663
Hejninge K. og S.	695	153	140	293	307	320
Slagelse St. Mikkel's Lds. K. og S.	1934	403	390	793	762	854
Slagelse St. Peders Lds. K. og S.	2721	1132	1010	2142	1921	1782
Gudum K. og S.	534	109	90	199	209	249
Sønderup- Nordrup K. { Sønderup S.	1080	243	234	477	462	542
{ Nordrup S.	1454	317	314	631	590	645
Sorterup- Ottestrup K. { Sorterup S.	1394	301	270	571	584	643
{ Ottestrup S.	1209	275	237	512	502	596
Kindertofte K. og S.	1841	211	194	405	431	473
Slotsbjergby- Sludstrup K. { Slotsbjergby S.	858	277	233	510	485	487
{ Sludstrup S.	714	229	241	470	498	509
Lundforlund- Gerlev K. { Gerlev S.	786	216	173	389	389	346
{ Lundforlund S.	662	148	152	300	282	307
Tilsammen...	29071	7458	6856	14314	14825	15102

Tabel 2 (fortsat). Landkommuner og Sogne.

Sorø Amt, fortsat	Areal i ha	Folkemgd. d. 5. Nov. 1925			Folkemængde	
		Mænd	Kvinder	Tlls.	1. Febr. 1921	1. Febr. 1916
Vester Flakkebjerg Herred						
Skørpinge- Faardrup K. { Skørpinge S.	806	209	201	410	401	402
{ Faardrup S.	895	254	225	479	481	483
Egeslevmagle K. og S. ²⁹⁾	2561	579	573	1152	1146	1078
Skelskør Kbst. Landd. ²⁹⁾	—	—	—	—	34	26
Agersø K. og S.	772	236	217	453	447	456
Omø K. og S.	451	170	158	328	354	376
Magleby K. og S.	2499	448	393	841	876	869
Tjæreby K. og S.	2840	680	625	1305	1316	1303
Høve-Flakke- bjerg K. { Høve S.	1148	312	307	619	559	588
{ Flakkebjerg S.	858	441	334	775	729	729
Gimlinge K. og S.	1908	552	538	1090	1078	1015
Sørbymagle- Kirkerup K. { Sørbymagle S.	1815	453	429	882	855	894
{ Kirkerup S.	1562	376	312	688	634	676
Haarslev- Tingjellinge K. { Tingjellinge S.	428	103	115	218	205	218
{ Haarslev S.	1004	442	465	907	860	842
Hyllested K. og S.	1056	287	282	569	573	651
Ørslev-Sønder Bjerre K. { Sønder Bjerre S.	918	264	257	521	549	572
{ Ørslev S.	1420	288	277	565	586	542
Holsteinborg- Venslev K. { Holsteinborg S.	1132	297	345	642	665	697
{ Venslev S.	853	184	172	356	331	347
Tilsammen...	24926	6575	6225	12800	12679	12764
Øster Flakkebjerg Herred						
Kvislemark- Fyrendal K. { Fyrendal S.	1987	542	549	1091	1057	1018
{ Kvislemark S.	567	139	125	264	266	270
Hyllinge K. og S.	1744	463	468	931	870	865
Marvede K. og S.	1603	400	400	800	750	756
Karrebæk K. og S.	2579	741	683	1424	1348	1350
Fodby K. og S.	2186	448	442	890	859	867
Herlufsholm K. og S.; større Del ^{21, 50)}	3481	1536	1477	3013	2860	2818
Vallensved K. og S.	1933	487	461	948	918	891
Gunderslev K. og S.	2311	398	342	740	718	694
Førslev K. og S.	2272	676	615	1291	1255	1311
Krummerup- Fuglebjerg K. { Krummerup S.	1950	486	487	973	968	990
{ Fuglebjerg S.	982	475	512	987	895	807
Tystrup- Halagerlille K. { Halagerlille S.	1029	210	194	404	347	334
{ Tystrup S.	1996	300	310	610	594	575
Tilsammen...	26620	7301	7065	14366	13705	13546
Alsted Herred						
Lynge K. og S.	3200	1269	1257	2526	2318	2097
Broby K. og S.	1261	309	297	606	616	606
Alsted- Fjenneslev K. { Alsted S.	1715	400	370	770	789	774
{ Fjenneslev S.	1322	363	319	682	671	660
Slaglille- Bjernede K. { Slaglille S.	1661	321	305	626	610	610
{ Bjernede S.	1604	436	401	837	790	769
Sorø Kbsts. Landd.: af Sorø S.	409	735	788	1523	1362	1272
Pedersborg K. og S.	1740	685	668	1353	1412	1327
Bromme K. og S.	1536	342	310	652	683	637
Munkebjergby K. og S.	2463	826	780	1606	1553	1424
Stenmagle K. og S.	3363	922	927	1849	1803	1794
Flinterup K. og S.	1286	255	266	521	548	513
Gyrstinge K. og S.	2010	411	391	802	795	796
Tilsammen...	23570	7274	7079	14353	13950	13279

Tabel 2 (fortsat). Landkommuner og Sogne.

Sorø Amt, fortsat	Areal i ha	Folkemgd. d. 5. Nov. 1925			Folkemængde	
		Mænd	Kvinder	Tils.	1. Febr. 1921	1. Febr. 1916
Ringsted Herred						
Bringstrup- { Bringstrup S.....	1409	305	288	593	600	548
Sigersted K. { Sigersted S.	1293	318	306	624	608	583
Ringsted Landsogns K. og S. ²⁹)	2890	624	504	1128	1241	1117
Benløse K. og S.	1180	640	582	1222	1016	920
Haraldsted- { Haraldsted S....	3255	749	690	1439	1463	1455
Allindemagle K. { Allindemagle S. . .	1038	187	164	351	384	368
Jystrup- { Valsølle S.	2171	363	356	719	711	602
Valsølle K. { Jystrup S.	1225	409	383	792	739	684
Vigersted K. og S.	2082	423	384	807	787	722
Kværkeby K. og S.	2551	670	681	1351	1419	1351
Nordrup- { Nordrup S.	2214	482	441	923	934	972
Farendløse K. { Farendløse S.	714	216	214	430	469	426
Veterslev- { Høm S.	785	263	259	522	524	448
Høm K. { Veterslev S.	938	234	225	459	465	467
Sneslev K. og S.	1540	418	380	798	724	683
Øde Førslev K. og S.	1428	416	393	809	807	823
Teestrup K. og S.	2315	565	512	1077	1132	1129
Braaby K. og S.	2265	344	301	645	589	620
Hasle- { Hasle S.	2301	2972	2726	5698	4972	4662
Frerslev K. { Frerslev S.	969	203	166	369	314	280
Terslev K. og S.	3818	905	883	1788	1713	1730
Ørslev K. og S.	1414	382	360	742	653	639
Tilsammen...	39795	12088	11198	23286	22264	21229
Sorø Amt...	143982	40696	38423	79119	77423	75920
Præstø Amt.						
Bjevverskov Herred						
Vollerslev- { Vollerslev S.	1330	235	239	474	406	422
Gørslev K. { Gørslev S.	1915	498	431	929	911	977
Bjevverskov K. og S.	1862	619	536	1155	1004	1005
Lidemark K. og S.	1056	195	189	384	384	375
Lellinge K. og S.	1211	332	320	652	608	497
Køge Kbsts. Ldd., sydl. Del, af Køge S. ¹⁵)	231	296	279	575	249	221
Herfølge K. og S.	4989	1475	1453	2928	2932	2623
Sædder K. og S.	1932	541	544	1085	1010	1010
Endeslev- { Endeslev S.	1249	377	344	721	694	763
Vraaby K. { Vraaby S.	954	236	227	463	511	445
Haarlev- { Haarlev S.	1583	688	708	1396	1356	1257
Himlingeøje K. { Himlingeøje S.	666	201	212	413	435	401
Valløby- { Valløby S.	979	271	329	600	587	602
St. Taarnby K. { Store Taarnby S. . .	628	196	186	382	368	351
Tilsammen...	20585	6160	5997	12157	11455	10949
Stevns Herred						
Strøby K. og S.	1939	859	824	1683	1690	1590
Varpelev K. og S.	585	158	159	317	317	307
Magleby Stevns K. og S. ⁵¹)	2399	711	701	1412	1416	1319
Holtug K. og S.	2097	567	529	1096	1077	1080
Storeheddinge Lds. K.: af Storeh. S. ³²)	2643	828	755	1583	1584	1563
Højerup K. og S.	419	193	165	358	328	348
Lilleheddinge K. og S.	827	516	466	982	877	776
Havnlev K. og S.	892	395	405	800	827	817

Tabel 2 (fortsat). Landkommuner og Sogne.

Præstø Amt, fortsat Stevns Herred, fortsat	Areal i ha	Folkemgd. d. 5. Nov. 1925			Folkemængde	
		Mænd	Kvinder	Tils.	1. Febr. 1921	1. Febr. 1916
Lyderslev K. og S.	1887	572	559	1131	996	933
Frøslev K. og S.	1407	321	269	590	565	586
Hellested K. og S.	2756	764	697	1461	1399	1356
Af Spjellerup-Smerup K.: Smerup S.	1274	395	362	757	742	768
Tilsammen ...	19125	6279	5891	12170	11818	11493
Fakse Herred						
Af Spjellerup-Smerup K.: Spjellerup S.	612	227	261	488	468	505
Vemmetofte K. og S.	1295	92	123	215	211	239
Alslev K. og S.	1222	240	213	453	433	434
Karise K. og S.	2307	837	823	1660	1627	1581
Dalby- Tureby K. { Tureby S.	2232	334	329	663	625	621
{ Dalby S.	2604	792	788	1580	1558	1583
Ulse K. og S.	1142	384	380	764	725	741
Øster Egede K. og S.	1123	191	170	361	344	326
Fakse K. og S.	3504	1873	1926	3799	3590	3393
Hylleholt K. og S.	1611	1083	1204	2287	2073	1875
Roholte K. og S.	2561	581	549	1130	968	969
Kongsted K. og S.	4325	1119	1131	2250	2220	2220
Tilsammen ...	24538	7753	7897	15650	14842	14487
Tybjerg Herred						
Vester Egede K. og S.	1223	249	239	488	459	502
Aversø K. og S.	864	185	182	367	361	364
Tybjerg K. og S.	2294	450	426	876	924	864
Hellevmagle K. og S.	3309	960	840	1800	1795	1679
Sandby- Vrangstrup K. { Sandby S.	1222	336	322	658	654	660
{ Vrangstrup S.	426	105	88	193	175	179
Næsby- Tyvelse K. { Tyvelse S.	764	223	193	416	428	424
{ Næsby S.	1257	285	288	573	608	579
Glumsø- Bavelse K. { Glumsø S.	1596	684	680	1364	1190	1047
{ Bavelse S.	996	175	171	346	309	311
Skelby K. og S.	1507	486	422	908	852	874
Fensmark- Rislev K. { Rislev S.	1212	191	204	395	368	342
{ Fensmark S.	691	522	507	1029	1073	1090
Herlufsholm K. og S.; mindre Del ⁶⁰⁾ .	24	164	149	313	210	189
Næstved Skt. Mortens Landd. ²¹⁾	—	—	—	—	762	783
Næstved Skt. Peders Landd. ²¹⁾	—	—	—	—	238	224
Tilsammen ...	17385	5015	4711	9726	10406	10111
Hammer Herred						
Rønnebæk K. og S.	1547	376	357	733	719	783
Holmeolstrup K. og S.	2222	414	408	822	764	769
Toksværd K. og S.	3668	924	933	1857	1845	1845
Nestelsø- Mogenstrup K. { Nestelsø S.	1543	476	406	882	868	958
{ Mogenstrup S.	1013	239	215	454	391	378
Vejlø-Vester { Vejlø S.	2485	501	479	980	963	1118
{ Vester Egesborg S.	1376	288	254	542	546	574
Hammer K. og S.	2653	792	761	1553	1528	1413
Lundby K. og S.	1212	551	467	1018	972	868
Køng K. og S.	3917	901	842	1743	1699	1635
Sværdborg K. og S.	2743	728	673	1401	1471	1489
Kastrup K. og S.	2780	634	621	1255	1281	1299
Tilsammen ...	27159	6824	6416	13240	13047	13129

Tabel 2 (fortsat). Landkommuner og Sogne.

Præstø Amt, fortsat	Areal i ha	Folkemgd. d. 5. Nov. 1925			Folkemængde	
		Mænd	Kvinder	Tils.	1. Febr. 1921	1. Febr. 1916
Baarse Herred						
Vordingborg Landsogns K. og S. ²⁸⁾ ...	3360	1564	1899	3463	3199	3239
Øster Egesborg K. og S.	2989	598	544	1142	1090	1092
Ørslev K. og S.	1711	511	479	990	1061	1017
Udby K. og S.	1660	364	347	711	688	693
Beldringe K. og S.	1885	462	361	823	731	741
Baarse K. og S.	1832	401	391	792	748	761
Snesere K. og S.	3590	1048	1012	2060	2016	1977
Everdrup K. og S.	3056	768	745	1513	1558	1512
Præstø Kbts. Landd.: af Præstø S. ...	355	114	110	224	189	204
Skibinge K. og S. ²²⁾	1426	590	574	1164	1122	1107
Jungshoved K. og S.	2293	577	570	1147	1167	1179
Allerslev K. og S.	2557	653	673	1326	1240	1247
Mern K. og S.	2288	654	676	1330	1269	1325
Kallehave (Langø og Tærø	300	28	22	50	62	40
K. og S.) Øvrige K. og S.	4487	1473	1533	3006	2837	2937
Tilsammen...	33789	9805	9936	19741	18977	19071
Møenbo Herred						
Stege Kbts. Landd.: af Stege S.	802	72	79	151	165	165
Stege Landsogns K. og S.	2785	1539	1439	2978	2784	2691
Nyord K. og S.	510	98	125	223	270	296
Keldby K. og S.	2033	600	565	1165	1107	1181
Elmelunde K. og S.	1984	461	448	909	878	858
Borre K. og S.	2381	634	624	1258	1187	1226
Magleby K. og S.	3679	756	711	1467	1401	1409
Damsholte K. og S.	3929	937	964	1901	1887	1950
Fanefjord K. og S.	3584	1233	1221	2454	2373	2477
Bogø K. og S.	1397	603	601	1204	1254	1194
Tilsammen...	23084	6933	6777	13710	13306	13447
Præstø Amt...	165665	48769	47625	96394	93851	92687
Bornholms Amt						
Vester Herred						
Knudsker K. og S.	1921	504	480	984	950	921
Nylarsker K. og S.	2333	548	528	1076	1059	977
Vester Mariæ K. og S.	6977	1184	1107	2291	2164	2147
Nyker K. og S.	2465	618	604	1222	1195	1200
Tilsammen...	13696	2854	2719	5573	5368	5245
Nordre Herred						
Hasle Kbts. Landd.: af Hasle S.	208	30	25	55	62	50
Klemensker K. og S.	5713	1391	1287	2678	2507	2563
Rutsker K. og S.	2921	787	723	1510	1460	1448
Allinge-Sandvig Kbts. Landd. ⁴⁾	—	—	—	—	214	252
Olsker K. og S.	2518	752	701	1453	1388	1336
Rø K. og S.	2607	442	401	843	805	768
Tilsammen...	13967	3402	3137	6539	6436	6417

Tabel 2 (fortsat). Landkommuner og Sogne.

Bornholms Amt, fortsat	Areal i ha	Folkemgd. d. 5. Nov. 1925			Folkemængde	
		Mænd	Kvinder	Tils.	1. Febr. 1921	1. Febr. 1916
Øster Herred						
Østerlarsker- (Østerlarsker S.	3840	868	782	1650	1619	1578
Gudhjem K. (Gudhjem S.	130	416	495	911	835	878
Øster Mariæ K. og S.	5378	1454	1370	2824	2771	2681
Ibsker K. og S.	3238	891	866	1757	1699	1705
Tilsammen...	12586	3629	3513	7142	6924	6837
Sønder Herred						
Bodilsker K. og S.	3252	731	682	1413	1382	1378
Povelsker K. og S.	3200	646	606	1252	1238	1200
Pedersker K. og S.	2982	612	541	1153	1159	1149
Aaker K. og S. ³⁾	5685	1386	1349	2735	2706	2685
Tilsammen...	15119	3375	3178	6553	6485	6412
Øen Kristiansø ⁵²⁾	39	61	65	126	117	106
Bornholms Amt...	55407	13321	12612	25933	25330	25017
Maribo Amt						
Falster Nørre Herred						
Maglebrænde K. og S.	1110	314	304	618	616	587
Torkilstrup- (Torkilstrup S.	1712	479	437	916	895	903
Lillebrænde K. (Lillebrænde S.	824	239	217	456	432	424
Gundslev K. og S.	2257	583	599	1182	1140	1182
Nørre Alslev K. og S.	1391	709	721	1430	1366	1351
Nørre Vedby K. og S.	2526	888	835	1723	1720	1688
Vaalse K. og S.	1937	424	409	833	751	801
Kippinge- (Kippinge S.	1080	311	306	617	596	601
Brarup K. (Brarup S.	1427	559	536	1095	1077	1028
Stadager- (Stadager S.	1154	238	244	482	456	495
Nr. Kirkeby K. (Nørre Kirkeby S. .	896	231	208	439	433	406
Ønslev- (Ønslev S.	2211	582	523	1105	1095	1193
Eskilstrup K. (Eskilstrup S.	1443	722	703	1425	1405	1320
Tingsted K. og S.	2452	1057	1084	2141	1994	1865
Tilsammen...	22420	7336	7126	14462	13976	13844
Falster Sønder Herred						
Systofte K. og S.	1337	379	324	703	667	618
Karleby-Horreby- (Nørre Ørslev S.	1088	402	361	763	754	727
Nr. Ørslev K. (Horreby S.	1141	355	309	664	654	610
Karleby S.	860	236	279	515	496	475
Horbelev K. og S.	3027	972	917	1889	1769	1705
Falkerslev K. og S.	2123	335	325	660	630	600
Aastrup K. og S. ³⁴⁾	3698	901	814	1715	1779	1743
Sdr. Kirkeby- (Sdr. Alslev S.	1102	186	202	388	361	347
Sdr. Alslev K. (Sdr. Kirkeby S.	1028	271	260	531	505	521
Idestrup K. og S.	3873	1065	1025	2090	1981	1902
Vegerløse K. og S.	5310	959	809	1768	1666	1655
Skelby- (Skelby S.	1441	456	410	866	814	814
Gedesby K. (Gedesby S.	1665	983	1001	1984	1915	1865
Tilsammen...	27693	7500	7036	14536	13991	13582

Tabel 2 (fortsat). Landkommuner og Sogne.

Maribo Amt, fortsat	Areal i ha	Folkemgd. d. 5. Nov. 1925			Folkemængde	
		Mænd	Kvinder	Tils.	1. Febr. 1921	1. Febr. 1916
Musse Herred						
Toreby K. og S.....	7049	1875	1742	3617	3415	3337
Radsted K. og S.....	3648	732	736	1468	1392	1315
Majbølle K. og S.....	2109	656	647	1303	1247	1256
Vignæs K. og S.....	1181	211	199	410	358	368
Taars K. og S.....	2264	549	507	1056	894	874
Sakskøbing Lands. K. og S.....	2062	1052	1006	2058	1906	1900
Vaabensted- { Vaabensted S.....	2227	534	512	1046	948	928
Engestofte K. { Engestofte S.....	1080	158	152	310	300	342
Hunseby K. og S.....	2713	959	933	1892	1784	1723
Maribo Kbts.s Landd.: af Maribo S. . .	630	94	85	179	163	159
Slemminge- { Slemminge S.....	1914	535	490	1025	888	898
Fjelde K. { Fjelde S.....	747	178	174	352	333	349
Døllefjelde- { Døllefjelde S.....	758	185	168	353	365	326
Musse K. { Musse S.....	882	265	211	476	397	402
Kettinge- { Bregninge S.....	1039	192	192	384	393	403
Bregninge K. { Kettinge S.....	3046	906	859	1765	1636	1624
Nysted Landsogns K. og S.....	2393	434	409	843	769	739
Hereslev K. og S.....	1594	421	390	811	781	780
Ø. Ulslev- { Øster Ulslev S.....	1136	341	328	669	688	704
Godsted K. { Godsted S.....	1203	220	192	412	343	309
Vester Ulslev K. og S.....	1641	391	402	793	813	782
Tilsammen...	41316	10888	10334	21222	19813	19518
Fuglse Herred						
Erindlev- { Erindlev S.....	2666	582	532	1114	1028	1088
Olstrup K. { Olstrup S.....	1803	249	226	475	500	471
Taagerup- { Taagerup S.....	2152	355	411	766	682	656
Torslunde K. { Torslunde S.....	482	193	183	376	373	349
Fuglse- { Fuglse S.....	2091	703	658	1361	1419	1318
Krønge K. { Krønge S.....	1605	205	224	429	352	406
Holeby- { Bursø S.....	1031	298	298	596	600	590
Bursø K. { Holeby S.....	1085	649	602	1251	1206	1161
Ringsebølle K. og S.....	518	180	171	351	351	304
Nebbelunde- { Sæddinge S. ²⁵⁾	809	297	297	594	533	519
Sæddinge K. { Nebbelunde S.....	1483	287	250	537	529	449
Tirsted-Skørringe- { Tirsted S.....	2148	399	391	790	774	853
Vejleby K. { Vejleby S.....	1141	274	234	508	472	483
{ Skørringe S.....	1554	369	412	781	659	660
Hillested K. og S.....	1553	448	428	876	836	880
Østofte K. og S.....	3219	801	780	1581	1586	1516
Bandholm K. og S.....	1481	761	698	1459	1381	1300
Askø K. og S.....	366	102	93	195	187	197
Femø K. og S.....	1139	348	310	658	637	665
Fejø K. og S.....	1862	697	653	1350	1280	1288
Tilsammen...	30188	8197	7851	16048	15385	15153
Lollands Sønder Herred						
Stokkemærke K. og S.....	4759	1256	1224	2480	2348	2277
Søllested K. og S.....	1548	668	699	1367	1325	1239
Skovlænge- { Skovlænge S.....	548	145	117	262	240	264
Gurreby K. { Gurreby S.....	620	145	113	258	231	243
Landet- { Ryde S.....	1802	412	396	808	765	802
Ryde K. { Landet S. ²⁵⁾ { Landet.....	994	260	221	481	452	504
{ Aageby	767	135	132	267	257	268

Tabel 2 (fortsat). Landkommuner og Sogne.

Maribo Amt, fortsat Lollands Sønder Herred, fortsat	Areal i ha	Folkemgd. d. 5. Nov. 1925			Folkemængde	
		Mænd	Kvinder	Tils.	1. Febr. 1921	1. Febr. 1916
Gloslunde- { Græshave S.	1169	310	305	615	637	601
Græshave K. { Gloslunde S.	2746	494	423	917	852	863
Dannemare K. og S.	1556	483	414	897	813	798
Tillese K. og S.	2390	666	611	1277	1164	1155
Kappel K. og S.	2859	680	640	1320	1204	1222
Vestenskov K. og S.	2260	597	556	1153	1080	1064
Arninge K. og S.	1472	350	355	705	692	688
Af Halsted-Avnede K.: Avnede S.	1313	389	355	744	713	708
Tilsammen...	26803	6990	6561	13551	12773	12696
Lollands Nørre Herred						
Nakskov Landsogn ¹⁹⁾	—	—	—	—	745	613
Af Halsted-Avnede K.: Halsted S.	2947	715	688	1403	1202	1231
Vesterborg K. og S.	2539	639	646	1285	1182	1173
Birket K. og S.	2564	763	738	1501	1415	1362
Horslunde- { Horslunde S.	3518	1149	1131	2280	2246	2258
Nordlunde K. { Nordlunde S.	430	124	128	252	228	221
Utterslev K. og S.	2249	609	617	1226	1202	1233
Vindeby K. og S.	1167	362	345	707	715	679
Købelev K. og S.	2538	650	689	1339	1299	1265
Herredskirke- { Herredskirke S.	955	229	260	489	484	447
Løjtofte K. { Lille Løjtofte S.	538	152	168	320	290	288
Branderslev K. og S.	1555	402	381	783	766	748
Sandby K. og S.	2836	795	738	1533	1494	1459
Tilsammen...	23836	6589	6529	13118	13268	12977
Maribo Amt...	172256	47500	45437	92937	89206	87770
Svendborg Amt						
Vindinge Herred						
Hjulby (Nyborg Lds.) K. og S.	984	208	211	419	419	384
Avnslev- ²⁰⁾ { Dyrehavekvarteret m.v. Skabohuse, Borgeskov, af Nyborg S., Bovense K. { Avnslev iøvr. Avnslev S. Bovense S.	2719	347	392	739	86	61
Fløstrup- { Fløstrup S.	2003	633	609	1242	1071	1123
Ullerslev K. { Ullerslev S.	1340	560	556	1116	1074	1006
Skellerup- { Skellerup S.	1129	338	332	670	654	679
Ellinge K. { Ellinge S.	895	303	280	583	584	571
Kullerup- { Kullerup S.	870	239	259	498	498	498
Refsvindinge K. { Refsvindinge S.	1079	444	446	890	888	876
Vindinge K. og S.	3053	790	751	1541	1364	1279
Frørup K. og S.	2840	867	840	1707	1604	1573
Ørbæk K. og S.	1423	480	455	935	835	868
Af Gislev-Ellested K.: Ellested S.	1178	243	235	478	483	490
Herrested K. og S.	2564	611	617	1228	1191	1193
Søllinge- { Hellerup S.	920	214	187	401	420	443
Hellerup K. { Søllinge S.	1043	316	316	632	619	619
Sønder Højrup K. og S.	768	320	299	619	582	581
Aarslev K. og S.	736	405	368	773	765	722
Tilsammen...	26263	8300	8039	16339	15644	15754

Tabel 2 (fortsat). Landkommuner og Sogne.

Svendborg Amt, fortsat	Areal i ha	Folkemgd. d. 5. Nov. 1925			Folkemængde	
		Mænd	Kvinder	Tils.	1. Febr. 1921	1. Febr. 1916
Gudme Herred						
Ringe K. og S.....	3455	1902	2024	3926	3679	3488
Ryslinge K. og S.....	1488	778	704	1482	1562	1416
Af Gislev-Ellestød K.: Gislev S.....	3367	1047	948	1995	1955	1927
Svindinge K. og S.....	2146	427	412	839	819	806
Langaa- Øksendrup K. { Langaa S..... { Øksendrup S.....	1051 744	284 244	264 245	548 489	493 467	523 466
Hesselager K. og S.....	2690	943	927	1870	1828	1819
Ovre- Vejstrup K. { Ovre S..... { Vejstrup S.....	1581 932	583 385	563 363	1146 748	1149 739	1154 737
Gudme- Brudager K. { Gudme S..... { Brudager S.....	1582 974	613 286	584 264	1197 550	1132 541	1081 530
Gudbjerg K. og S.....	4385	967	895	1862	1787	1743
Tilsammen...	24395	8459	8193	16652	16151	15690
Sunds Herred						
Kværndrup K. og S.....	3117	919	895	1814	1781	1730
Stenstrup K. og S.....	2484	1005	990	1995	1887	1898
Lunde K. og S.....	1787	453	422	875	841	832
Ollerup- Kirkeby K. { Kirkeby S..... { Ollerup S.....	1727 1435	753 806	743 486	1496 1292	1454 1211	1361 1027
Tved K. og S. ^{as}).....	1509	661	625	1286	1178	1118
Skaarup K. og S.....	2758	1095	1005	2100	2024	1958
Sørup- Skt. Jørgens K. { Skt. Jørgens S. ... { Sørup S.....	346 963	804 1023	950 1100	1754 2123	1837 1970	1654 1667
Egense K. og S.....	2143	537	515	1052	1080	1061
Øster Skerninge K. og S.....	959	275	302	577	545	555
Drejø K. og S.....	822	305	262	567	535	564
Strynø K. og S.....	583	340	353	693	694	718
Bjerrebø K. og S.....	3032	796	696	1492	1420	1398
Landet K. og S.....	1914	577	502	1079	978	989
Bregninge K. og S.....	2017	793	913	1706	1602	1484
Turø K. og S.....	739	658	837	1495	1672	1559
Tilsammen...	28335	11800	11596	23396	22709	21573
Langelands Nørre Herred						
Snøde-Stoense- Hov K. { Stoense S..... { Snøde S.....	778 1520	289 551	291 492	580 1043	546 973	610 969
Hov K. { Hov S.....	1285	570	639	1209	1212	1151
Bøstrup K. og S.....	2509	694	642	1336	1298	1301
Tranekær- Tullebølle K. { Tranekær S..... { Tullebølle S.....	2156 2490	469 676	481 642	950 1318	1076 1315	980 1350
Simmerbølle K. og S.....	888	329	309	638	620	601
Skrovelø K. og S.....	2008	511	506	1017	1012	985
Tilsammen...	13634	4089	4002	8091	8052	7947
Langelands Sønder Herred						
Longelse- Fuglsbølle K. { Longelse S..... { Fuglsbølle S.....	1613 818	560 235	571 242	1131 477	1094 450	1037 476
Lindelse K. og S.....	2740	762	730	1492	1399	1379
Humble K. og S.....	3727	1206	1180	2386	2297	2234
Tryggelev- Fodslette K. { Tryggelev S..... { Fodslette S.....	1174 1028	394 209	366 193	760 402	743 370	733 378
Magleby K. og S.....	3515	1174	1166	2340	2351	2243
Tilsammen...	14615	4540	4448	8988	8704	8480

Tabel 2 (fortsat). Landkommuner og Sogne.

Svendborg Amt, fortsat	Areal i ha	Folkemgd. d. 5. Nov. 1925			Folkemængde	
		Mænd	Kvinder	Tils.	1. Febr. 1921	1. Febr. 1916
Ærø Herred						
Marstal Landsogns K. og S. ¹⁷⁾	1545	1226	1490	2716	2920	2673
Rise K. og S.	2981	970	938	1908	1878	1933
Tranderup K. og S.	1229	413	388	801	807	788
Bregninge K. og S.	1589	670	662	1332	1324	1370
Søby K. og S.	1211	629	617	1246	1257	1251
Tilsammen...	8555	3908	4095	8003	8186	8015
Salling Herred						
Avernakø K. og S.	599	155	164	319	308	351
Ljø K. og S.	614	194	189	383	395	398
Horne K. og S.	3862	1278	1242	2520	2526	2557
Svaninge K. og S.	3581	1149	1115	2264	2202	2143
Faaborg Kbst.s Landd.: til Faaborg S.	152	36	25	61	63	73
Djernisse K. og S.	1861	526	527	1053	1015	1122
Vester Aaby K. og S.	2293	606	589	1195	1205	1182
Aastrup K. og S.	1230	322	476	798	833	813
Ulbølle K. og S.	1252	466	495	961	954	991
Vester Skerninge K. og S.	1063	497	525	1022	951	947
Hunstrup K. og S.	1626	419	437	856	841	790
Brahertrolleborg K. og S.	4639	1326	1262	2588	2608	2472
Krarup K. og S.	1606	435	434	869	828	798
Herringe K. og S.	1091	255	260	515	489	496
Espe K. og S.	1406	501	449	950	888	815
Vantinge K. og S.	718	167	137	304	302	278
Hillerslev K. og S.	2521	765	689	1454	1409	1371
Øster Hæsinge K. og S.	2046	301	244	545	530	524
Vester Hæsinge- Sandholts } Sandholts Lyndelse S.	1034	202	188	390	404	427
Lyndelse K. } Vester Hæsinge S.	1666	579	575	1154	1160	1165
Hastrup K. og S.	1679	362	368	730	721	745
Ljøse K. og S.	2330	596	586	1182	1130	1155
Sønder Broby K. og S.	2311	625	596	1221	1121	1135
Nørre Broby K. og S.	3020	937	868	1805	1848	1768
Allested- Vejlev K. } Vejlev S.	993	350	352	702	712	649
Allested S.	959	356	329	685	585	611
Heden K. og S.	770	209	202	411	404	408
Gestelev K. og S.	1097	340	311	651	644	667
Tilsammen...	48019	13954	13634	27588	27076	26851
Svendborg Amt...	163816	55050	54007	109057	106522	104310
Odense Amt						
Odense Amdsraadskreds						
Odense Herred						
Odense Frue Landsogns K. og S.	1207	939	906	1845	1461	1369
Odense Skt. Hans Landd.: Odense Fredens S.	836	4043	4197	8240	6905	6242
Af Altese-Næsbyhovedbroby K.: Næsby- hovedbroby S.	1442	622	565	1187	1008	903
Paarup K. og S.	1512	698	721	1419	1134	1024
Korup K. og S.	1118	354	323	677	607	597
Ubberud K. og S.	2132	675	646	1321	1271	1207

Tabel 2 (fortsat). Landkommuner og Sogne.

Odense Amtsrådskreds, fortsat Odense Herred, fortsat	Areal i ha	Folkemgd. d. 5. Nov. 1925			Folkemængde	
		Mænd	Kvinder	Tils.	1. Febr. 1921	1. Febr. 1916
Vissensbjerg K. og S.	4729	1870	1857	3727	3639	3492
Tommerup K. og S.	2398	1294	1162	2456	2311	2137
Brylle K. og S.	2034	579	583	1162	1156	1081
Verninge K. og S.	2897	881	841	1722	1665	1669
Brøndekilde- (Bellinge S.	1100	349	284	633	625	611
Bellinge K. (Brøndekilde S.	884	299	271	570	519	543
Sanderum K. og S.	2889	905	800	1705	1679	1538
Dalum K. og S.	1167	2512	2542	5054	4641	3789
Stenløse- (Stenløse S.	1217	382	358	740	616	583
Fangel K. (Fangel S.	1447	487	444	931	891	911
Tilsammen...	29009	16889	16500	33389	30128	27696
Aasum Herred						
Nørre Søby K. og S.	1335	332	324	656	690	665
Nørre Lyndelse K. og S.	2325	749	726	1475	1473	1468
Højby K. og S.	874	302	293	595	564	581
Sønder Næraa K. og S.	1506	526	500	1026	1027	999
Rolsted K. og S.	1515	493	485	978	961	894
Rønninge K. og S.	1426	502	485	987	973	946
Allerup- (Davinde S.	958	243	206	449	412	409
Davinde K. (Allerup S.	925	243	198	441	423	440
Fravgde K. og S.	2809	968	927	1895	1800	1798
Seden- (Aasum S.	1002	318	223	541	525	499
Aasum K. (Seden S.	589	305	267	572	399	357
Tilsammen...	15264	4981	4634	9615	9247	9056
Bjerge Herred						
Kølstrup- (Agedrup S.	954	370	335	705	692	644
Agedrup K. (Kølstrup S.	2106	614	556	1170	1171	1187
Munkebo K. og S.	1893	670	627	1297	1099	1112
Drigstrup K. og S.	1065	339	276	615	588	592
Mesinge K. og S.	1960	622	587	1209	1210	1227
Dalby K. og S.	987	347	316	663	612	622
Stubberup K. og S.	2699	442	396	838	829	830
Viby K. og S.	2218	392	307	699	706	707
Revninge K. og S.	1197	325	298	623	647	620
Rynkeby K. og S.	1762	657	630	1287	1225	1149
Marslev- (Birkende S.	1259	451	442	893	876	839
Birkende K. (Marslev S.	1661	492	474	966	889	866
Tilsammen...	19761	5721	5244	10965	10544	10395
Lunde Herred						
Lumby K. og S.	2337	1232	1047	2279	2158	1966
Af Allese-Næsbyhovedbroby K.: Allese S.	836	273	253	526	469	467
Lunde K. og S.	1728	441	372	813	754	772
Hjadstrup K. og S.	1267	503	468	971	936	947
Østrup K. og S.	1134	302	271	573	523	550
Skeby K. (Skeby S. ⁵⁴)	1632	505	496	1001	1020	872
Otterup K.: Otterup S. ⁵⁴) undt. Ørres-	451	111	105	216	178	1377
lev By.	908	791	736	1527	1255	
Norup K. og S.	2371	585	586	1171	1163	1210
Tilsammen...	12664	4743	4334	9077	8456	8161

Tabel 2 (fortsat). Landkommuner og Sogne.

Odense Amtsrådsreds, fortsat	Areal i ha	Folkemgd. d. 5. Nov. 1925			Folkemængde	
		Mænd	Kvinder	Tils.	1. Febr. 1921	1. Febr. 1916
Skam Herred						
Krogsbølle K. og S.	3645	733	659	1392	1237	1205
Nørre Næraa- { Nørre Næraa S.	1306	356	341	697	643	616
{ Bedeslev S.	779	191	172	363	348	334
Uggerslev- { Uggerslev S.	850	289	291	580	524	530
Nr. Højrup K. { Nørre Højrup S.	419	148	126	274	274	264
Skamby K. og S.	2060	654	564	1218	1205	1144
Grindløse K. og S.	1599	375	331	706	683	695
Klinte K. og S.	1679	434	374	808	743	822
Tilsammen...	12337	3180	2858	6038	5657	5610
Skovby Herred						
Guldbjerg- { Nr. Sandager S.	1495	280	261	541	544	544
Nr. Sandager K. { Guldbjerg S.	570	146	155	301	271	265
Ejlby- { Ejlby S.	523	146	127	273	260	275
Melby K. { Melby S.	561	209	171	380	382	351
Sørslev K. og S.	2526	785	734	1519	1408	1445
Sønderse K. og S.	2185	712	676	1388	1285	1259
Vigerslev K. og S.	3845	932	841	1773	1707	1641
Vevlinge K. og S.	2886	815	756	1571	1581	1559
Haarslev K. og S.	3600	1014	972	1986	1936	1901
Skovby K. og S.	2587	671	633	1304	1353	1358
Ore K. og S.	1434	411	371	782	688	691
Tilsammen...	22212	6121	5697	11818	11415	11289
Odense Amtsrådsreds...	111247	41635	39267	80902	75447	72207
Assens Amtsrådsreds						
Baag Herred						
Kærum K. og S.	1744	717	681	1398	1400	1456
Sønderby K. og S.	1543	434	419	853	787	765
Helnæs K. og S.	1312	275	261	536	560	520
Dreslette K. og S.	2364	710	668	1378	1318	1319
Haarby K. og S.	3277	1217	1134	2351	2303	2214
Flemløse K. og S.	2509	784	771	1555	1592	1542
Køng K. og S.	2529	1308	1231	2539	2460	2342
Søby- { Søby S.	923	240	216	456	407	391
Turup K. { Turup S.	1067	360	347	707	705	682
Søllested- { Søllested S.	1147	256	235	491	472	453
Vedtofte K. { Vedtofte S.	942	205	206	411	388	385
Ørsted K. og S.	1910	440	385	825	769	794
Skydebjerg- { Orte S.	2128	655	620	1275	1251	1200
Orte K. { Skydebjerg S.	1263	787	857	1644	1554	1516
Kerte K. og S.	2494	589	547	1136	1148	1109
Barløse K. og S.	1674	493	444	937	878	859
Gamtofte K. og S.	2863	673	605	1278	1158	1140
Sandager- { Hølevad S.	603	148	141	289	292	315
Hølevad K. { Sandager S.	1070	240	194	434	432	440
Tanderup K. og S.	1564	348	308	656	601	580
Baagø K.: til Baagø S. ⁵⁵)	619	109	100	209	200	220
Tilsammen...	35545	10988	10370	21358	20675	20242

Tabel 2 (fortsat): Landkommuner og Sogne.

Odense Amt, fortsat	Areal i ha	Folkemgd. d. 5. Nov. 1925			Folkemængde	
		Mænd	Kvinder	Tils.	1. Febr. 1921	1. Febr. 1916
Vends Herred						
Husby K. { Øen Brandsø; ⁵⁵) til Baagø S.	204	31	27	58	57	49
Husby K. { iøvrigt Husby S.	2034	414	335	749	753	816
Føns-Ørslev K. { Ørslev S.	1914	250	206	456	454	463
Føns-Ørslev K. { Føns S.	1438	222	211	433	475	458
Balslev-Ørslev K. { Balslev S.	824	238	223	461	487	466
Ejby K. { Ejby S.	851	596	685	1281	1316	1300
Gelsted K. og S.	2327	1161	1151	2312	2259	2203
Rørup K. og S.	2170	467	424	891	824	860
Fjelsted-Harndrup K. { Fjelsted S.	1917	538	520	1058	1023	1009
Fjelsted-Harndrup K. { Harndrup S.	887	461	459	920	856	832
Brænderup K. og S.	2670	1071	1078	2149	2071	1956
Asperup-Rørslev K. { Asperup S.	1787	817	760	1577	1540	1503
Asperup-Rørslev K. { Rørslev S.	730	304	279	583	581	569
Ingslev K. og S.	1116	340	312	652	665	687
Nørre Aaby K. og S.	1081	832	877	1709	1651	1705
Udby K. og S.	1308	317	282	599	596	594
Gamborg K. og S.	727	275	237	512	479	461
Kavslunde K. og S.	1760	735	696	1431	1372	1265
Middelfart Kbst. Ldd.: af Middelfart S. ⁵⁶)	395	39	37	76	235	227
Vejlby-Strib K. { Vejlby S. ⁵⁶)	2282	818	806	1624	1531	2893
Vejlby-Strib K. { Strib-Røjleskov S. ⁵⁶)	1232	872	964	1836	1667	
Tilsammen...	29654	10798	10569	21367	20892	20316
Assens Amtsraadsreds...	65199	21786	20939	42725	41567	40558
Odense Amt...	176446	63421	60206	123627	117014	112765
Vejle Amt						
Elbo Herred						
Ullerup K. Fredericia Trinitatis Lands.	779	136	110	246	242	250
Vejlby K. og S.	2325	408	336	744	716	717
Erresø K. og S.	1640	587	587	1174	1183	1111
Tavlov K. og S.	2251	851	827	1678	1693	1623
Bredstrup K. og S. { tidl. Bredstrup S. ⁵⁷)	738	169	149	318	322	289
Bredstrup K. og S. { — Kongsted S. ⁵⁷)	656	124	142	266	277	268
Tilsammen...	8389	2275	2151	4426	4433	4258
Holmans Herred						
Pjedsted K. og S.	1053	304	285	589	587	523
Gaarslev K. og S.	1961	472	434	906	882	924
Gaverslund K. og S.	4091	2189	2155	4344	4086	3790
Vinding K. og S.	1264	720	796	1516	1346	1262
Skærup K. og S.	1278	280	273	553	547	536
Smidstrup K. og S.	3620	850	828	1678	1690	1713
Tilsammen...	13267	4815	4771	9586	9138	8748
Brusk Herred						
Herslev K. og S.	2022	520	463	983	972	945
Eltang-Sdr. Vilstrup K. { Sænder Vilstrup S.	1153	312	252	564	571	585
Eltang-Sdr. Vilstrup K. { Eltang S. ⁵⁸)	1722	372	328	700	1709	1638
Eltang-Sdr. Vilstrup K. { Nørre Bjert S. ⁵⁸)	1106	537	575	1112		

Tabel 2 (fortsat). Landkommuner og Sogne.

Vejle Amt, fortsat Brusk Herred, fortsat	Areal i ha	Folkemgd. d. 5. Nov. 1925			Folkemængde	
		Mænd	Kvinder	Tils.	1. Febr. 1921	1. Febr. 1916
Kolding Kbst.s Landdistr. af Kolding						
St. Nikolai S.	167	700	888	1588	1393	1359
Alminde K. og S.	1997	357	351	708	710	718
Viv K. og S.	1748	369	369	738	785	767
Øster Starup K. og S.	3506	818	765	1583	1575	1836
Vester Nebel K. og S.	1259	351	380	731	662	638
Harte-Nørre- Bramdrup K. { Harte S.	1995	529	515	1044	999	943
{ Nørre Bramdrup S.	1011	482	535	1017	935	790
Tilsammen...	17686	5347	5421	10768	10311	10219
Nørre Tyrstrup Herred						
Vonsild K. og S.	2216	1169	1126	2295	1903	1844
Dalby K. og S.	1289	325	311	636	517	473
Sønder Stenderup K. og S.	3124	637	594	1231	1200	1258
Sønder Bjert K. og S.	3345	934	958	1892	1798	1801
Vejstrup K. og S.	2183	556	591	1147	1172	1194
Hejls K. og S.	1455	489	495	984	943	1000
Taps K. og S.	1908	446	447	893	850	862
Ødis K. og S.	4186	903	793	1696	1634	1664
Tilsammen...	19706	5459	5315	10774	10017	10096
Jerlev Herred						
Egtved K. og S.	8053	1407	1312	2719	2638	2544
Ødsted K. og S.	3159	659	594	1253	1223	1173
Højen- Jerlev K. { Jerlev S.	1460	325	339	664	640	636
{ Højen S.	2405	497	444	941	921	900
Tilsammen...	15077	2888	2689	5577	5422	5253
Tørrild Herred						
Vejle Købstads Landdistr. ⁸⁶⁾	—	—	—	—	—	74
Skibet K. og S.	2284	620	574	1194	1083	1009
Bredsten K. og S.	3125	802	803	1605	1547	1545
Nørup K. og S.	5276	920	879	1799	1794	1777
Randbøl K. og S.	7272	773	725	1498	1433	1346
Lindeballe K. og S.	3645	404	359	763	775	761
Gadbjerg K. og S.	3464	669	621	1290	1268	1191
Af Kollerup-Vindelev K.: Kollerup S.	1285	268	257	525	544	530
Jelling K. og S.	3796	1128	1014	2142	2102	2125
Hover K. og S.	1917	1063	1060	2123	1732	1475
Tilsammen...	32064	6647	6292	12939	12278	11833
Nørvang Herred						
Hornstrup K. og S.	2162	840	812	1652	1503	1397
Grejs- Sindbjerg K. { Grejs S.	1401	467	458	925	888	917
{ Sindbjerg S.	2376	607	607	1214	1160	1116
Af Kollerup-Vindelev K.: Vindelev S.	815	208	209	417	417	429

Tabel 2 (fortsat). Landkommuner og Sogne.

Vejle Amt, fortsat Nørvang Herred, fortsat	Areal i ha	Folkemgd. d. 5. Nov. 1925			Folkemængde	
		Mænd	Kvinder	Tils.	1. Febr. 1921	1. Febr. 1916
Hvejsel K. og S.	3048	762	733	1495	1471	1432
Givskud K. og S.	3627	606	574	1180	1121	1053
Give K. og S.	8607	1554	1529	3083	3027	2804
Ringgive K. og S.	7362	783	714	1497	1459	1382
Sønder Omme K. og S.	8555	884	859	1743	1678	1360
Blaahøj- (Blaahøj S.	3364	512	491	1003	1063	661
Filskov K. (Filskov S.	3780	443	417	860	830	658
Brande K. og S.	15464	2466	2336	4802	4439	3404
Tyregod K. og S.	6702	1002	960	1962	1902	1808
Vester K. og S.	1972	227	184	411	383	359
Øster Nykirke K. og S.	5267	887	813	1700	1638	1592
Langskov K. og S.	1335	342	322	664	685	666
Uldum K. og S.	1383	649	567	1216	1141	1047
Øster Snede K. og S.	3759	1095	1083	2178	2058	2046
Tilsammen...	80979	14334	13668	28002	26863	24131
Hatting Herred						
Engum K. og S.	2184	489	446	935	941	958
Af Ørum-Davgaard K.: Davgaard S. ...	1290	410	391	801	855	834
Hedensted- (Hedensted S.	2365	873	887	1760	1663	1531
Store Dalby K. (Store Dalby S. ...	467	100	86	186	175	177
Løsning K. og S.	1400	762	776	1538	1444	1366
Korning K. og S.	1269	308	273	581	607	598
Ølsted K. og S.	1494	353	328	681	651	711
Hatting- (Hatting S.	2988	688	628	1316	1307	1266
Torsted K. (Torsted S.	900	222	193	415	383	380
Af Tyrsted-Ut K.: Tyrsted S.	1397	472	418	890	509	518
Urlev- (Stenderup S.	1631	575-	514	1089	1042	1005
Stenderup K. (Urlev S.	908	144	141	285	312	313
Tilsammen...	18293	5396	5081	10477	9889	9657
Bjerre Herred						
Nebsager- (Bjerre S.	1459	358	302	660	622	667
Bjerre K. (Nebsager S.	1163	465	515	980	983	918
Af Ørum-Davgaard K.: Ørum S.	806	204	187	391	362	350
Stovby K. og S.	3977	937	942	1879	1843	1807
Hornum K. og S.	602	121	135	256	260	259
Barrit- (Vrigsted S.	859	248	230	478	445	434
Vrigsted K. (Barrit S.	2847	752	724	1476	1422	1492
Raarup K. og S.	4251	1069	1061	2130	2001	2128
As- (Klaking S.	1601	800	855	1655	1652	1583
Klaking K. (As S.	1766	382	379	761	752	751
Glud- (Glud S.	2138	598	574	1172	1108	1114
Hjørnø K. (Hjørnø S.	312	100	86	186	188	191
Skjold K. og S.	1402	359	373	732	705	696
Af Tyrsted-Ut K.: Ut S.	2118	379	311	690	675	653
Tilsammen...	25301	6772	6674	13446	13018	13093
Vejle Amt...	230762	53933	52062	105995	101369	97288

Tabel 2 (fortsat). Landkommuner og Sogne.

Aarhus Amt Skanderborg Amdsraadsreds	Areal i ha	Folkemgd. d. 5. Nov. 1925			Folkemængde	
		Mænd	Kvinder	Tlls.	1. Febr. 1921	1. Febr. 1916
Nim Herred						
Endelave K. og S.	1318	304	284	588	629	635
Tamdrup K. og S.	3303	867	816	1683	1638	1575
Hvirring- Hornborg K. { Hornborg S.	2305	636	615	1251	1259	1242
{ Hvirring S.	3242	922	905	1827	1558	1547
Nim- Underup K. { Nim S.	1482	296	287	583	580	555
{ Underup S.	1247	222	228	450	435	476
Tilsammen...	12897	3247	3135	6382	6099	6030
Voer Herred						
Lundum- Hansted K. { Lundum S.	1059	249	224	473	489	427
{ Hansted S.	2269	565	558	1123	1064	1081
Væhr- Nebel K. { Nebel S.	1342	301	273	574	556	540
{ Væhr S.	1643	471	504	975	910	854
Gangsted- Søvind K. { Søvind S.	2222	588	604	1192	1222	1182
{ Gangsted S.	1016	226	197	423	440	419
Ørreslev K. og S.	1753	712	702	1414	1291	1216
Kattrup- Tolstrup K. { Tolstrup S.	1114	504	458	962	913	910
{ Kattrup S.	1462	322	324	646	608	584
Vedslet K. og S.	1623	362	356	718	711	743
Hylke K. og S.	2870	539	488	1027	988	993
Ovsted- Taaning K. { Ovsted S.	2418	577	538	1115	1093	1109
{ Taaning S.	1505	261	238	499	514	489
Østbirk- Yding K. { Østbirk S.	3265	1056	930	1986	1905	1867
{ Yding S.	1474	260	246	506	499	499
Af Sønder Vissing-Voerladegaard K.: Voerladegaard S.	3286	504	468	972	944	921
Tilsammen...	30321	7497	7108	14605	14147	13834
Tyrsting Herred						
Rye K. og S.	5531	658	587	1245	1235	1224
Af Sdr. Vissing-Voerladegaard K.: Søn- der Vissing S.	4026	514	486	1000	989	961
Af Vinding-Bryrup- Vrads K. { Vinding S.	1797	260	265	525	521	513
{ Bryrup S.	2246	515	472	987	921	858
Græstrup K. og S.	3647	553	501	1054	1097	1080
Af Klovborg-Tyrsting K.: Tyrsting S. .	1362	186	166	352	349	319
Tønning- Træden K. { Tønning S.	1444	330	316	646	632	607
{ Træden S.	912	198	171	369	405	383
Ring- Føvling K. { Ring S.	1283	764	860	1624	1468	1326
{ Føvling S.	1882	404	425	829	839	806
Tilsammen...	24130	4382	4249	8631	8456	8077
Vrads Herred						
Aale K. og S.	1886	463	456	919	854	920
Tørring K. og S.	2199	939	984	1923	1873	1715
Linnerup- Hammer K. { Linnerup S.	1190	251	219	470	494	497
{ Hammer S.	1244	182	144	326	332	308
Af Klovborg-Tyrsting K.: Klovborg S.	3590	636	564	1200	1083	1063
Nørre Snede- Ejstrup K. { Nørre Snede S.	8043	1086	1061	2147	1838	1666
{ Ejstrup S.	14022	1272	1203	2475	2213	1958
Af Vinding-Bryrup-Vrads K.: Vrads S. .	6838	331	257	588	611	564
Tem K. og S.	12491	1516	1320	2836	2661	2449
Tilsammen...	51503	6676	6208	12884	11959	11140

Tabel 2 (fortsat). Landkommuner og Sogne.

Aarhus Amt, fortsat	Areal i ha	Folkemgd. d. 5. Nov. 1925			Folkemængde	
		Mænd	Kvinder	Tils.	1. Febr. 1921	1. Febr. 1916
Gern Herred						
Silkeborg Købstads Landdistr. ^{2a)}	—	—	—	—	—	362
Linåa K. og S.	5193	1135	1074	2209	2006	1750
Gern- Skannerup K. { Skannerup S.	1145	245	257	502	480	484
{ Gern S.	2142	525	525	1050	1002	1007
Skorup-Tvilum- Voel K. { Twilum S.	2755	596	571	1167	1159	1152
{ Voel S.	2082	349	358	707	636	643
{ Skorup S.	1208	169	177	346	379	398
Hammel-Voldby- Søby K. { Søby S.	1338	298	276	574	470	455
{ Hammel S.	2435	978	1073	2051	1979	1877
{ Voldby S.	1100	399	351	750	707	707
Røgen- Sporup K. { Sporup S.	1890	409	360	769	772	790
{ Røgen S.	1091	217	231	448	432	444
Dallerup K. og S.	2083	664	647	1311	1265	1263
Laasby K. og S.	2074	571	607	1178	1161	1138
Alling- Tulstrup K. { Alling S.	693	163	150	313	318	311
{ Tulstrup S.	2133	439	420	859	838	800
Tilsammen...	29362	7157	7077	14234	13604	13581
Hjelmslev Herred						
Venge K. og S.	2691	601	541	1142	1098	1121
Dover K. og S.	4797	1246	1231	2477	2350	2092
Skanderup- Stilling K. { Skanderup S. ^{2a)}	3861	1056	1079	2135	1937	1860
{ Stilling S.	626	395	380	775	675	627
Adslev- Mjesing K. { Mjesing S.	879	189	196	385	411	403
{ Adslev S.	1130	270	271	541	500	479
Blegind- Hørning K. { Hørning S.	1305	520	473	993	903	867
{ Blegind S.	743	156	151	307	289	299
Fruering- Vitved K. { Vitved S.	934	212	220	432	425	390
{ Fruering S.	2526	604	557	1161	1177	1174
Tilsammen...	19492	5249	5099	10348	9765	9312
Skanderborg Amtsraadsreds...	167705	34208	32876	67084	64030	61974
Aarhus Amtsraadsreds.						
Hads Herred						
Af Astrup-Tulstrup-Hvilsted K.: Hvil- sted S.	991	257	244	501	480	498
Torrild K. og S.	1808	324	297	621	634	628
Hundslund K. og S.	2971	782	753	1535	1475	1468
Ørting- Falling K. { Ørting S.	859	362	360	722	717	719
{ Falling S.	2158	401	351	752	778	803
Alrø K. og S.	756	154	134	288	284	262
Gylling K. og S.	2389	636	629	1265	1276	1238
Gosmer- Halling K. { Gosmer S.	1633	376	315	691	559	608
{ Halling S.	548	357	381	738	740	673
Randlev- Bjergager K. { Randlev S.	806	365	387	752	782	769
{ Bjergager S.	1452	431	428	859	840	781
Odder K. og S. { tidl. Odder S. ^{5a)}	3714	2693	2964	5657	5303	5079
{ — Tvenstrup S. ^{5a)}	419	126	99	225	208	249
Saksild- Nølev K. { Saksild S.	1669	327	302	629	613	662
{ Nølev S.	762	172	155	327	300	322
Tilsammen...	22935	7763	7799	15562	14989	14759

Tabel 2 (fortsat). Landkommuner og Sogne.

Aarhus Amt, fortsat	Areal i ha	Folkemgd. d. 5. Nov. 1925			Folkemængde	
		Mænd	Kvinder	Tils.	1. Febr. 1921	1. Febr. 1916
Ning Herred						
Tunø K. og S.	348	113	125	238	225	232
Beder- { Beder S.	1023	348	303	651	612	595
{ Malling K. { Malling S.	2601	1027	869	1896	1855	1778
Af Astrup-Tulstrup- { Tulstrup S.	645	144	132	276	252	297
{ Hvilsted K. { Astrup S.	1313	405	341	746	733	720
Tiset K. og S.	1787	574	524	1098	1042	1094
Maarslet K. og S.	2471	797	737	1534	1371	1278
Holme- { Holme S.	981	1154	1162	2316	1607	1442
{ Tranbjerg K. { Tranbjerg S.	1080	469	424	893	818	757
Ormslev- { Kolt S.	2122	831	790	1621	1442	1450
{ Kolt K. { Ormslev S.	1174	349	321	670	679	664
Viby K. og S.	1083	2504	2572	5076	3684	2949
Tilsammen...	16628	8715	8300	17015	14320	13256
Hasle Herred						
Aaby K. og S.	447	1807	1863	3670	2820	2385
Vejlby K. og S.	1349	1959	2103	4062	3002	2587
Af Hasle-Skejby- { Hasle S.	505	286	258	544	450	361
{ Lisbjerg K. { Skejby S.	466	196	183	379	337	269
Tilst- { Kasted S.	505	122	114	236	216	219
{ Kasted K. { Tilst S.	1344	515	497	1012	1031	954
Brabrand- { Brabrand S.	1684	1248	1341	2589	2359	2083
{ Sønder Aarslev K. { Sdr. Aarslev S.	645	273	254	527	510	506
Af Borum-Lyngby K.: Lyngby S.	683	120	109	229	226	229
Tilsammen...	7628	6526	6722	13248	10951	9593
Framlev Herred						
Harlev- { Framlev S.	1831	489	433	922	912	816
{ Framlev K. { Harlev S.	1144	351	336	687	668	706
Storring-Stjør- { Stjør S.	822	245	232	477	511	519
{ Sdr. Galten K. { Storrng S.	1198	281	256	537	575	570
{ Sønder Galten S.	867	490	492	982	910	882
Sjelle- { Skørring S.	956	208	176	384	371	375
{ Skørring K. { Sjelle S.	1125	272	249	521	519	568
Skivholme- { Skovby S.	822	243	250	493	511	498
{ Skovby K. { Skivholme S.	1483	364	341	705	717	764
Af Borum-Lyngby K.: Borum S.	1048	313	311	624	596	576
Tilsammen...	11296	3256	3076	6332	6290	6274
Sabro Herred						
Sabro- { Faarup S.	774	374	330	704	668	585
{ Faarup K. { Sabro S.	929	253	253	506	538	476
Lading K. og S.	2177	507	459	966	964	948
Af Søtten-Folby K.: Folby S.	2844	560	577	1137	1151	1140
Lyngaa K. og S.	2224	416	389	805	654	647
Vitten-Hadsten- { Vitten S.	766	194	191	385	391	383
{ Hadsten S.	841	353	343	696	667	564
Haldum K. { Haldum S.	1551	713	721	1434	1311	1317
Tilsammen...	12106	3370	3263	6633	6344	6060

Tabel 2 (fortsat). Landkommuner og Sogne.

Aarhus Amt, fortsat	Areal i ha	Folkemgd. d. 5. Nov. 1925			Folkemængde	
		Mænd	Kvinder	Tils.	1. Febr. 1921	1. Febr. 1916
Vester Lisbjerg Herred						
Grundfør- { Grundfør S.	1325	367	372	739	684	699
Spørring K. { Spørring S.	928	255	243	498	508	512
Af Søften-Folby K.: Søften S.	1155	306	293	599	576	613
Trige- { Trige S.	1597	362	341	703	642	708
Ølsted K. { Ølsted S.	435	125	123	248	244	232
Af Hasle-Skejby-Lisbjerg K.: Lisbjerg S.	1205	376	348	724	694	656
Elev K. og S.	474	141	140	281	248	222
Elsted K. og S.	704	291	278	569	543	520
Tilsammen...	7823	2223	2138	4361	4139	4162
Aarhus Amtsraadsreds...	78416	31853	31298	63151	57033	54104
Aarhus Amt...	246121	66061	64174	130235	121063	116078
Randers Amt						
Øster Lisbjerg Herred						
Hjortshøj- { Egaa S.	1573	570	485	1055	944	885
Egaa K. { Hjortshøj S.	1076	366	352	718	726	739
Skødstrup K. og S.	2319	684	666	1350	1292	1295
Todbjerg- { Todbjerg S.	2475	550	498	1048	1067	1014
Mejlby K. { Mejlby S.	1190	260	253	513	529	507
Hornslet K. og S.	3183	1130	1088	2218	2034	1938
Mørke K. og S.	2785	942	938	1880	1846	1855
Torsager- { Bregned S.	2320	896	793	1689	1593	1419
Bregned K. { Torsager S.	3605	723	710	1433	1351	1275
Af Kolind-Ebdrup-Skarresø K.:						
Skarresø S.	1638	231	221	452	486	467
Tilsammen...	22164	6352	6004	12356	11868	11394
Mols Herred						
Agri- { Egens S.	333	130	135	265	251	242
Egens K. { Agri S.	2060	319	312	631	658	653
Knebel- { Roelse S.	913	252	235	487	471	449
Roelse K. { Knebel S.	762	266	254	520	455	450
Tved K. og S.	2556	536	516	1052	1055	1118
Vistoft K. og S.	2291	393	384	777	772	783
Helgenæs K. og S.	2201	408	381	789	758	723
Æbeltoft Kbst. Ldd.: Af Æbeltoft S.	1318	133	123	256	239	244
Draaby K. og S.	5245	703	666	1369	1365	1303
Tilsammen...	17679	3140	3006	6146	6024	5965
Sønder Herred						
Hyllested- { Hyllested S.	1414	303	288	591	554	565
Rosmos K. { Rosmos S.	2835	625	576	1201	1169	1097
Tirstrup- { Fuglslev S.	1797	160	169	329	338	324
Fuglslev K. { Tirstrup S.	2750	420	523	943	832	776
Feldballe K. og S.	3484	478	485	963	941	867
Nødager K. og S.	4093	606	528	1134	1142	1104
Af Kolind-Ebdrup- { Ebdrup S.	880	98	104	202	201	222
Skarresø K. { Kolind S.	947	447	466	913	851	811
Lynby- { Albøge S.	1952	320	332	652	660	699
Albøge K. { Lynby S.	3302	826	887	1713	1739	1740

Tabel 2 (fortsat). Landkommuner og Sogne.

Randers Amt, fortsat Sønder Herred, fortsat		Areal i ha	Folkemgd. d. 5. Nov. 1925			Folkemængde	
			Mænd	Kvinder	Tils.	1. Febr. 1921	1. Febr. 1916
Vejlby- Homaa K.	{ Vejlby S..... Homaa S.....	1295 1313	235 282	227 279	462 561	440 546	455 544
Aalsø- Hoed K.	{ Hoed S..... Aalsø S.?).....	992 4312	206 583	236 544	442 1127	441 1160	425 1114
Tilsammen...		31366	5589	5644	11233	11014	10743
Nørre Herred							
Anholt K. og S.		2175	168	118	286	235	222
Gammelsohn K. og S.		1168	800	833	1633	1639	1475
Hammelev- Enslev K.	{ Enslev S..... Hammelev S.....	1287 1190	248 215	210 208	458 423	478 406	405 376
Karlby- Voldby K.	{ Voldby S..... Karlby S.....	1359 482	422 121	409 124	831 245	908 243	876 253
Veggerslev- Villersø K.	{ Veggerslev S..... Villersø S.....	522 491	162 273	166 112	328 385	353 335	327 367
Rimsø- Kastbjerg K.	{ Kastbjerg S..... Rimsø S.....	1366 1351	213 216	211 224	424 440	432 441	421 456
Gerrild- Hemmed K.	{ Gerrild S..... Hemmed S.....	2733 1842	432 310	421 303	853 613	912 592	820 492
Fjellerup- Glesborg K.	{ Glesborg S..... Fjellerup S.....	4828 1839	701 298	710 295	1411 593	1328 578	1317 594
Ørum K. og S.		4133	882	820	1702	1613	1358
Ginnerup K. og S.		2729	524	512	1036	967	906
	{ Tøstrup S..... Nimtofte { S. { Svenstr.By og Kolstrupdr. Øvrige S.....	2217 466 1333	301 55 391	269 44 359	570 99 750	575 92 671	563 92 618
Tilsammen...		33511	6732	6348	13080	12798	11938
Rovgsø Herred							
Holbæk- Udby K.	{ Udby S..... Holbæk S.....	1197 1855	225 374	221 372	446 746	474 777	454 732
Voer- Estruplund K.	{ Voer S..... Estruplund S.....	1083 1599	220 262	208 251	428 513	387 488	438 486
Ørsted K. og S.		5329	1121	1123	2244	2241	2132
Tilsammen...		11063	2202	2175	4377	4367	4242
Sønderhald Herred							
Vivild- Vejlby K.	{ Vejlby S..... Vivild S.....	1494 2664	649 681	685 648	1334 1329	1222 1229	1226 1204
Gesing- Nørager K.	{ Nørager S..... Gesing S.....	3274 4101	466 418	443 408	909 826	882 791	803 704
Marie Magdalene- Koed K.	{ Koed S..... Marie Magdalene S.	2235 3728	445 832	410 848	855 1680	889 1666	871 1287
Hvilsager- Lime K.	{ Hvilsager S..... Lime S.....	2174 1800	326 505	319 487	645 992	679 925	695 911
Øster Alling- Vester Alling K.	{ Vester Alling S... Øster Alling S. ...	744 1192	159 342	121 295	280 637	270 592	289 536
Favsing- Avning K.	{ Avning S..... Favsing S.....	1869 2712	642 501	680 489	1322 990	1238 961	1021 976

Tabel 2 (fortsat). Landkommuner og Sogne.

Randers Amt, fortsat Sønderhald Herred, fortsat	Areal i ha	Folkemgd. d. 5. Nov. 1925			Folkemængde	
		Mænd	Kvinder	Tils.	1. Febr. 1921	1. Febr. 1916
Virring- Essenbæk K. { Virring S. Essenbæk S.	2182 2052	615 449	573 421	1188 870	1167 866	1128 834
Kristrup K. og S.	2147	1392	1505	2897	2824	2674
Nørre Aarslev- Hørning K. { Nørre Aarslev S. Hørning S.	716 2380	156 417	140 372	296 789	317 776	328 772
Mygind-Krogsbæk- Skørring K. { Mygind S. Skørring S. Krogsbæk S.	338 572 1476	96 134 316	85 124 328	181 258 644	187 262 586	185 258 575
Af Søby-Skader- Halling K. { Søby S. Skader S.	967 776	163 162	153 135	316 297	318 313	300 332
Tilsammen...	41593	9866	9669	19535	18960	17909
Galten Herred						
Af Søby-Skader-Halling K.: Halling S.	723	154	134	288	271	274
Ødum- Hadbjerg K. { Ødum S. Hadbjerg S.	2496 1114	490 288	432 269	922 557	901 495	877 508
Voldum- Rud K. { Voldum S. Rud S.	1973 1305	320 298	318 258	638 556	601 575	630 550
Nørre Galten- Vissing K. { Nørre Galten S. Vissing S.	2200 1204	1057 223	1076 230	2133 453	2109 438	2086 432
Lavrbjerg- Lerbjerg K. { Lavrbjerg S. Lerbjerg S.	527 1337	101 371	113 391	214 762	245 749	241 685
Værum- Ørum K. { Værum S. Ørum S.	1845 1063	360 209	323 229	683 438	620 418	626 448
Haslum Ølst K. { Ølst S. Ølst S.	1848 1807	343 372	318 358	661 730	645 762	596 715
Vorup K. og S.	737	1467	1514	2981	2289	2068
Tilsammen...	20179	6053	5963	12016	11118	10736
Støvring Herred						
Dronningborg Lds. K.: Af Randers Skt. Mortens S.	554	591	581	1172	1033	891
Borup K. og S.	2093	435	372	807	807	751
Af Kovsted-Raasted K.: Raasted S.	1086	260	226	486	475	420
Gimming- Lem K. { Lem S. Gimming S.	707 983	144 220	123 199	267 419	288 419	276 391
Harreslev- Albæk K. { Harreslev S. Albæk S.	1452 1627	434 238	413 217	847 455	862 472	815 441
Støvring- Mellerup K. { Støvring S. Mellerup S.	1213 549	258 257	226 237	484 494	474 499	503 478
Tilsammen...	10264	2837	2594	5431	5329	4966
Nørhald Herred						
Tvede- Linde K. { Tvede S. Linde S.	1190 1040	200 232	217 241	417 473	395 455	383 417
Af Hald-Kørby K.: Hald S.	2227	479	449	928	880	890
Spentrup- Gassum K. { Spentrup S. Gassum S.	1816 2954	466 509	463 482	929 991	824 958	773 867
Asfærg- Faarup K. { Asfærg S. Faarup S.	2234 1081	467 422	415 388	882 810	912 592	869 535

Tabel 2 (fortsat). Landkommuner og Sogne.

Banders Amt, fortsat Nørhald Herred, fortsat	Areal i ha	Folkemgd. d. 5. Nov. 1925			Folkemængde	
		Mænd	Kvinder	Tils.	1. Febr. 1921	1. Febr. 1916
Af Kovsted-Raasted K.: Kovsted S...	970	176	143	319	341	330
Af Vester Tørslev-Svenstrup K.: Vester Tørslev S.....	757	92	98	190	188	202
Glenstrup K. og S.	2754	463	407	870	819	741
Tilsammen...	17023	3506	3303	6809	6364	6007
Onsild Herred						
Sønder Onsild- { Sønder Onsild S...	1620	339	324	663	670	538
Nørre Onsild K. { Nørre Onsild S...	1120	195	175	370	348	267
Hvornum- { Hvornum S.....	2127	388	364	752	714	690
Snæbum K. { Snæbum S.....	889	124	124	248	236	237
Skellerup K. og S.....	1775	280	217	497	433	454
Mariager Lds. K. og S.....	3538	578	588	1166	1190	1153
Af Falslev-Vindblæs K.: Falslev S....	1019	914	910	1824	1640	1548
Hem-Sem K. { Sem S.....	1326	181	167	348	311	278
{ Hem S.....	1835	256	255	511	493	542
Af V. Tørslev-Svenstrup K.: Svenstrup S.	1982	238	205	443	319	336
Tilsammen...	17231	3493	3329	6822	6354	6043
Gerlev Herred						
Af Hald-Kærby K.: Kærby S.....	779	131	131	262	243	247
Gerlev- { Gerlev S.....	1603	545	528	1073	1058	1015
Enslev K. { Enslev S.....	637	232	201	433	415	395
Øster Tørslev K. og S.....	2412	632	656	1288	1174	1229
Dalbnyeder- { Dalbyover S.....	1018	329	275	604	572	529
{ Dalbnyeder S.....	789	145	141	286	277	302
Raaby- { Raaby S.....	2015	522	494	1016	989	944
Sødring K. { Sødring S.....	1528	230	228	458	396	383
Udbnyeder- { Udbnyeder S.....	4551	893	869	1762	1718	1625
Kastbjerg K. { Kastbjerg S.....	1541	244	245	489	500	495
Af Falslev-Vindblæs K.: Vindblæs S..	2647	561	597	1158	1111	1063
Tilsammen...	19520	4464	4365	8829	8453	8227
Banders Amt...	241593	54234	52400	106634	102649	98170
Aalborg Amt						
Hindsted Herred						
Als K. og S.	6831	1183	1106	2289	2289	2241
Skelum- { Skelum S.....	2628	892	921	1813	1559	1813
Visborg K. { Visborg S. ⁶⁰⁾	3783	515	474	989	2460	2453
{ Af Hadsund S. ⁶⁰⁾	565	807	833	1640		
Vive K. { Af Hadsund S. ⁶⁰⁾	137	374	397	771	1408	1287
{ Vive S. ⁶⁰⁾	2622	403	392	795		
Rostrup K. og S.....	4000	605	549	1154	1124	1069
Ove- { Ove S.....	3274	559	492	1051	964	969
Valsgaard K. { Valsgaard S.....	2958	493	443	936	927	873
Øls-Hørby- { Øls S. ⁹⁾	951	147	127	274	263	283
Døstrup K. { Hørby S. ⁹⁾	1787	320	285	605	2387	2054
{ Døstrup S.....	1835	300	298	598	555	617

Tabel 2 (fortsat). Landkommuner og Sogne.

Aalborg Amt, fortsat Hindsted Herred, fortsat	Areal i ha	Folkemgd. d. 5. Nov. 1925			Folkemængde	
		Mænd	Kvinder	Tils.	1. Febr. 1921	1. Febr. 1916
Rold- Vebbestrup K. { Vebbestrup S.	3498	803	742	1545	1477	1299
	2276	286	263	549	517	514
Astrup- Storarden K. { Storarden S.	2134	654	645	1299	1282	1162
	4629	765	688	1453	1347	1349
Tilsammen...	43908	9106	8655	17761	18859	17983
Hellum Herred						
Skibsted- Lyngby K. { Lyngby S.	1974	533	542	1075	1005	1033
	1639	335	297	632	609	534
Bælum- Solbjerg K. { Solbjerg S.	3797	535	477	1012	998	959
	2670	667	661	1328	1351	1198
Sønder og Nørre Kongeslev- Kongeslev- Komdrup K. { Sønder Kongeslev S.	1093	482	484	966	868	866
	1506	403	395	798	818	824
	1046	183	151	334	342	332
Gerding- Blenstrup K. { Blenstrup S.	2314	444	427	871	839	830
	682	99	81	180	193	152
St. Brøndum- Siem-Torup K. { Store Brøndum S.	1742	335	318	653	652	622
	752	87	93	180	171	162
	1837	218	204	422	435	441
Frær K. og S.	2466	282	248	500	559	505
Skørping K. og S.	3951	852	1040	1892	1823	1681
Tilsammen...	27469	5425	5418	10843	10663	10139
Gislum Herred						
Rørbæk-Grynderup- Stenild K. { Rørbæk S.	1232	230	218	448	404	371
	1442	194	204	398	384	381
	2136	252	247	499	506	481
Kongens Tisted- Binderup-Durup K. { Durup S.	1832	490	469	959	861	759
	1801	189	194	383	382	380
	1488	236	226	462	445	464
Gislum- Vognsild K. { Gislum S.	1610	261	258	519	507	556
	3313	596	533	1129	1084	1054
Ullis- Fovlum K. { Fovlum S.	1224	248	260	508	527	388
	1186	199	194	393	381	453
Lovns- Alstrup K. { Alstrup S.	1409	172	157	329	337	321
	1151	469	450	919	862	803
Strandby- Farsø K. { Strandby S.	4369	581	572	1153	1066	978
	4624	1025	1036	2061	1878	1828
Tilsammen...	28817	5142	5018	10160	9624	9217
Aars Herred						
Havbro K. og S.	1730	410	370	780	785	704
Aars K. og S.	3859	1443	1513	2956	2603	2367
Brørstrup- Haverslev K. { Brørstrup S.	1911	354	330	684	648	573
	981	384	392	776	685	678
Ravnkilde K. og S.	3939	767	687	1454	1401	1168
Skivum- Giver K. { Giver S.	1491	153	133	286	289	281
	2254	444	420	864	844	837
Blære- Ejdrup K. { Ejdrup S.	2202	249	216	465	437	475
	2227	281	258	539	499	499
Ulstrup K. og S.	3249	838	802	1640	1440	1415

Tabel 2 (fortsat). Landkommuner og Sogne.

Aalborg Amt, fortsat Aars Herred, fortsat	Areal i ha	Folkemgd. d. 5. Nov. 1925			Folkemængde	
		Mænd	Kvinder	Tils.	1. Febr. 1921	1. Febr. 1916
Vester Hornum- { Vester Hornum S...	1482	273	254	527	474	481
Hyllebjerg- { Hyllebjerg S.	1105	155	117	272	284	263
Flejsborg K. { Flejsborg S.	1741	223	184	407	379	377
Af Ranum-Malle-Overlade K.: Over- lade S. ⁶¹⁾	3733	627	547	1174	1066	1066
Tilsammen...	31904	6601	6223	12824	11834	11184
Slet Herred						
Af Ranum-Malle- { Ranum S. ⁶¹⁾	2238	810	678	1488	1293	1249
Overlade K. { Malle S.	1295	202	172	374	352	380
Vilsted- { Vilsted S.	2044	307	293	600	591	538
Vindblæs K. { Vindblæs S.	1602	374	323	697	687	686
Kornum- { Løgsted S.	1426	322	326	648	609	603
Løgsted K. { Kornum S.	722	134	138	272	275	313
Næsborg-Skarpsalling { Næsborg S.	2269	321	329	650	602	647
Ovtrup K. { Skarpsalling S.	1749	319	327	646	683	645
{ Ovtrup S.	2401	161	163	324	317	355
Gundersted K. og S.	2874	267	250	517	412	416
Lundby K. og S.	1768	165	149	314	326	336
Farstrup K. og S.	4789	537	514	1051	955	1000
Store Aøjstrup K. og S.	1302	136	145	281	272	268
Sebber K. og S.	1257	360	324	684	632	648
Tilsammen...	27736	4415	4131	8546	8006	8084
Hornum Herred						
Bislev K. og S.	2777	339	311	650	629	720
Veggerby K. og S.	4532	540	495	1035	957	894
Vokslev K. og S.	3732	522	466	988	980	1193
Øster Hornum K. og S.	4938	852	779	1631	1560	1504
Sønderup- { Suldrup S.	2314	383	371	754	656	613
Suldrup K. { Sønderup S.	2289	455	420	875	853	851
Aarestrup K. og S.	3180	463	471	934	908	876
Buderup- { Gravlev S.	2002	291	228	519	520	517
Gravlev K. { Buderup S.	3223	862	746	1608	1514	1412
Ellishøj- { Ellishøj S.	1690	400	343	743	753	685
Svenstrup K. { Svenstrup S.	1912	777	738	1515	1362	1333
Sønderholm- { Sønderholm S.	4161	753	665	1418	1395	1313
Frøjlev K. { Frøjlev S.	1151	283	262	545	516	462
Nørholm K. og S.	2060	305	261	566	517	563
Aalborg Budolfi Lds. K. og S.	1900	1743	1857	3600	2696	2408
Tilsammen...	41861	8968	8413	17381	15816	15344
Fleskum Herred						
Ferslev-Dal- { Dal S.	1323	199	179	378	357	348
Ferslev S.	1840	290	252	542	497	456
Volsted K. { Volsted S.	1258	170	159	329	342	350
Gunderup- { Nøvling S.	2325	528	456	984	942	897
Nøvling K. { Gunderup S.	5260	1122	1017	2139	2038	1905
Gudum- { Gudum S.	2189	564	531	1095	981	965
Lillevorde K. { Lillevorde S.	942	177	186	363	357	302
Mov K. og S.	11003	941	871	1812	1897	1749

Tabel 2 (fortsat). Landkommuner og Sogne.

Aalborg Amt, fortsat Fleskum Herred, fortsat	Areal i ha	Folkemgd. d. 5. Nov. 1925			Folkemængde	
		Mænd	Kvinder	Tils.	1. Febr. 1921	1. Febr. 1916
Sejlfjord K. og S.	1263	279	251	530	533	498
Storvorde K. og S.	1692	451	444	895	846	800
Romdrup- { Klarup S.	742	196	180	376	375	362
Klarup K. { Romdrup S.	1212	278	238	516	529	540
Sønder Tranders K. og S.	1307	372	313	685	630	622
Nørre Tranders { Vejgaard S. ⁶²)	637	3059	3046	6105	6892	6433
K. { Nørre Tranders S. ⁶²).	2673	1322	1177	2499		
Tilsammen...	35666	9948	9300	19248	17216	16227
Kær Herred						
Aalborg Frue Lds. (Egholm) K.: Af Aal- borg Frue S.	609	71	70	141	127	113
Sundby- { Sundby Landsogn.	1413	2090	1999	4089	2430	2097
Hvorup K. { Hvorup S.	1675	1418	1408	2826	2020	1578
Vadum K. og S.	4287	986	880	1866	1856	1878
Af Aaby- { Aaby S., østlig Del.	4970	860	870	1730	1728	1597
Birsted K. { Birsted S.	5667	869	833	1702	1711	1652
Sulsted- { Ajstrup S.	4924	1142	1033	2175	2038	1929
Ajstrup K. { Sulsted S.	3357	744	775	1519	1355	1265
Horsens- { Hammer S.	2972	724	746	1470	1244	982
Hammer K. { Horsens S.	3619	651	637	1288	1232	1228
Vester og Øster { Vester Hassing S. ...	4634	1169	1168	2337	2236	2309
Hassing K. { Øster Hassing S. ...	4410	874	817	1691	1507	1224
Ulsted { Ulsted S. ⁶³)	3847	858	855	1713	1634	1563
K. { Asaa-Melholt S., sydvestl. D. ⁶³)	413	56	52	108	98	96
Af Dronninglund K. { Asaa-Melholt S., sydøstl. Del. ⁶³)..	718	100	93	193	195	201
Hals K. og S.	6099	1463	1385	2848	2688	2435
Tilsammen...	53614	14075	13621	27696	24099	22147
Aalborg Amt...	290975	63680	60779	124459	116117	110325
Hjørring Amt						
Dronninglund Herred						
Af Dronninglund K. { Asaa-Melholt S., nordl. Del. ⁶³) ..	4382	1094	1054	2148	2093	2060
Dronninglund S. ⁶³)	14052	3133	3057	6190	5781	5330
Hellevad- { Hellevad S.	4535	878	823	1701	1651	1482
Ørum K. { Ørum S.	2772	521	453	974	967	934
Af Ø. Brønderslev-Hallund K.: Hal- lund S.	2794	573	548	1121	1083	917
Hellum K. og S.	1931	311	275	586	555	507
Voer K. og S.	4844	1332	1284	2616	2494	2355
Albæk K. og S.	7808	1444	1314	2758	2673	2587
Skæve K. og S.	4583	1219	1158	2377	2345	2092
Torslev K. og S.	6872	1659	1649	3308	3068	2967
Hørby K. og S.	4295	967	885	1852	1838	1776
Volstrup K. og S.	6412	972	885	1857	1889	1815
Understed- { Karup S.	773	130	115	245	251	301
Karup K. { Understed S.	2162	349	296	645	635	695
Tilsammen...	68215	14582	13796	28378	27323	25818

Tabel 2 (fortsat). Landkommuner og Sogne.

Hjørring Amt, fortsat		Areal i ha	Folkemgd. d. 5. Nov. 1925			Folkemængde	
			Mænd	Kvinder	Tils.	1. Febr. 1921	1. Febr. 1916
Læsø ⁶⁴)							
Læsø K.	{ Byrum S.	4389	405	436	841	943	848
	{ Hals S.	2445	377	420	797	664	723
	{ Vesterø S.	4806	749	774	1523	1445	1259
Tilsammen...		11640	1531	1630	3161	3052	2830
Horns Herred							
Hirsholmene K. og S.		40	20	13	33	30	36
Flade- Gærum K.	{ Flade S.	2366	1896	1903	3799	3399	3133
	{ Gærum S.	1902	318	296	614	587	620
Aasted- Skærum K.	{ Aasted S.	4000	737	717	1454	1457	1434
	{ Skærum S.	1887	334	321	655	599	593
Lendum K. og S.		2583	708	679	1387	1304	1241
Hørnsted K. og S.		3877	609	549	1158	1113	1088
Mosbjerg K. og S.		3855	623	621	1244	1280	1174
Tolne K. og S.		2653	389	378	767	740	681
Elling K. og S.		6526	1336	1253	2589	2391	2269
Raabjerg K.	{ Rannerød, Starholm og Kandestederne: til Ska- gen S. ²⁷)	2004	72	65	137	136	142
	{ Øvrige K.: Raabjerg S..	7238	637	598	1235	1161	1074
	{ Skagen Kbst.s Ldd.: til Skagen S. ...	2207	70	56	126	118	126
	{ Af Tversted-Uggerby K.: Tversted S..	6363	889	903	1792	1686	1792
Bindslev K. og S.	3398	978	927	1905	1799	1595	
Tilsammen...		50899	9616	9279	18895	17800	16998
Vennebjerg Herred							
Af Tversted-Uggerby K.: Uggerby S..		2016	332	335	667	672	647
Horne- Asdal K.	{ Horne S.	1941	980	943	1923	1749	1269
	{ Asdal S.	1997	354	342	696	719	756
Tornby- Vidstrup K.	{ Tornby S.	3032	431	383	814	804	792
	{ Vidstrup S.	827	239	236	475	431	423
Bjergby- Mygdal K.	{ Bjergby S.	1806	449	432	881	851	864
	{ Mygdal S.	2838	505	462	967	984	1011
Sindal K. og S.		3257	1173	1208	2381	2309	2082
Astrup K. og S.		2884	602	594	1196	1130	1154
Ugilt K. og S.		4951	905	850	1755	1749	1719
Skt. Hans- Skt. Olaj K.	{ Skt. Olaj S.	2996	644	623	1267	1235	1172
	{ Skt. Hans S.	2411	820	736	1556	1322	1264
Skallerup- Vennebjerg K.	{ Skallerup S.	2860	427	365	792	784	817
	{ Vennebjerg S.	1578	368	374	742	745	767
Rubjerg- Maarup K.	{ Maarup S.	695	274	276	550	540	488
	{ Rubjerg S.	1536	285	280	565	523	532
Af Jelstrup-Lyngby K.: Jelstrup S. ...		1657	386	360	746	727	712
Af Harreslev-Rakkeby K.: Harreslev S.		896	175	167	342	362	363
Tilsammen...		40178	9349	8966	18315	17636	16832
Børglum Herred							
Af Harreslev-Rakkeby K.: Rakkeby S.		1119	334	351	685	691	671
Vrejlev- Hæstrup K.	{ Hæstrup S.	735	211	218	429	428	395
	{ Vrejlev S.	6377	1429	1384	2813	2952	2821
Taars K. og S.		7221	1872	1843	3715	3572	3412
Jerslev K. og S.		6450	1565	1545	3110	2932	2912

Tabel 2 (fortsat). Landkommuner og Sogne.

Hjørring Amt, fortsat Børglum Herred, fortsat	Areal i ha	Folkemgd. d. 5. Nov. 1925			Folkemængde	
		Mænd	Kvinder	Tils.	1. Febr. 1921	1. Febr. 1916
Af Ø. Brønderslev-Hallund K.: Øster Brønderslev S.....	4543	983	919	1902	1746	1644
Vester Brønderslev ⁶⁾	—	—	—	—	5160	4646
Serreslev K. og S.....	2413	559	578	1137	1127	1147
Vraa-Em K. { Em S.....	830	185	187	372	362	384
{ Vraa S.....	2190	1239	1274	2513	2492	2338
Vejby- Sejlstrup K. { Sejlstrup S.....	1052	212	253	465	469	463
{ Vejby S.....	764	221	209	430	409	386
Børglum- Furreby K. { Børglum S.....	4025	862	815	1677	1643	1505
{ Furreby S.....	407	734	791	1525	1421	1190
Af Jelstrup-Lyngby K.: Lyngby S....	593	182	183	365	346	328
Vrensted- Tise K. { Vrensted S.....	3093	646	606	1252	1197	1211
{ Tise S.....	4321	653	608	1261	1035	1081
Tolstrup- Stenum K. { Stenum S.....	822	230	226	456	471	464
{ Tolstrup S.....	4047	621	572	1193	1161	1236
Tilsammen...	51002	12738	12562	25300	29614	28234
Hvetbo Herred						
Ingstrup-Hjermeslev- Alstrup K. { Ingstrup S.....	3044	604	581	1185	1158	1133
{ Hjermeslev S....	945	365	343	708	731	668
{ Alstrup S.....	456	133	133	266	262	279
Saltum- Hune K. { Saltum S.....	3853	879	872	1751	1757	1688
{ Hune S.....	4583	416	385	801	776	759
Jetsmark K. og S.....	5976	1944	1971	3915	3846	3350
Af Aaby-Birsted K.: Aaby S., vestlig Del ⁶⁾	4141	610	644	1254	1267	1305
Gjøl K. og S.....	2500	519	484	1003	920	844
Tilsammen...	25498	5470	5413	10883	10717	10026
Øster Han Herred						
Øland K. og S.....	2412	291	298	589	597	613
Brovst K. og S. { Røglid By.....	287	51	43	94	103	108
{ Øvrige K. og S....	4902	1698	1662	3360	3079	2918
Lerup- Tranum K. { Tranum S.....	7177	699	682	1381	1394	1454
{ Lerup S.....	1903	165	151	316	322	319
Øster Svenstrup K. og S.....	1342	440	490	930	870	835
Torslev K. og S.....	2465	634	601	1235	1258	1143
Skræm K. og S.....	1931	217	208	425	384	390
Haverslev- Bejstrup K. { Haverslev S.....	2411	429	427	856	830	824
{ Bejstrup S.....	1798	368	340	708	718	725
Aggersborg K. og S.....	2087	371	351	722	738	774
Tilsammen...	28715	5363	5253	10616	10293	10103
Hjørring Amt...	276147	58649	56899	115548	116435	110841
Thisted Amt						
Vester Han Herred						
Ketterup- Gøtterup K. { Gøtterup S.....	2802	420	350	770	676	716
{ Ketterup S.....	2331	424	407	831	828	837
Kollerup K. og S.....	4227	1016	1050	2066	1772	1743
Hjortdal K. og S.....	2672	255	239	494	462	430

Tabel 2 (fortsat). Landkommuner og Sogne.

Thisted. Amt, fortsat Vester Han Herred, fortsat	Areal i ha	Folkemgd. d. 5. Nov. 1925			Folkemængde	
		Mænd	Kvinder	Tils.	1. Febr. 1921	1. Febr. 1916
Torup- Klim K. { Klim S. { Torup S.	4276 3447	466 328	458 311	924 639	896 629	893 643
Vust K. og S.	3010	159	154	313	284	288
Tømmerby- Lild K. { Lild S. { Tømmerby S.	4448 3856	366 490	349 478	715 968	740 995	755 895
Øsløs-Vesløs- Arup K. { Øsløs S. { Vesløs S. { Arup S.	2134 1749 1297	340 292 260	358 317 252	698 609 512	664 598 489	656 552 462
Tilsammen...	36249	4816	4723	9539	9033	8870
Hillerslev Herred						
Østerild K. og S.	3628	365	359	724	700	711
Hunstrup K. og S.	1894	313	303	616	590	506
Hjardemaal K. og S.	5472	226	188	414	454	455
Ræhr-Hansted- Vigsø K. { Vigsø S. { Ræhr S. { Hansted S.	1684 2540 1640	115 360 341	102 364 332	217 724 673	247 692 536	239 628 421
Nors-Tved K. { Tved S. { Nors S.	2121 4044	227 497	220 480	447 977	452 894	438 841
Vester og Øster Vandet K. { Vester Vandet S. { Øster Vandet S.	3909 1102	410 130	427 119	837 249	847 222	793 215
Hillerslev- Kaastrup K. { Hillerslev S. { Kaastrup S.	3294 703	715 90	643 89	1358 179	1324 180	1350 162
Sennels K. og S.	2149	481	433	914	823	873
Tilsammen...	34180	4270	4059	8329	7961	7632
Hundborg Herred						
Thisted Landsogns K. og S.	939	406	395	801	708	736
Tilsted K. og S.	860	193	177	370	400	387
Skinnerup K. og S.	865	195	182	377	342	335
Sjørring- Torsted K. { Torsted S. { Sjørring S.	866 2492	151 675	145 637	296 1312	302 1240	287 1241
Vang ⁶⁶) K. og S. { tidl. Vang S. { — Tvorup S.	3533 2800	224 127	208 107	432 234	412 214	410 186
Hundborg- Jannerup K. { Jannerup S. { Hundborg S.	1499 3525	158 1008	157 1014	315 2022	320 2115	307 1968
Skjoldborg- Kallerup K. { Kallerup S. { Skjoldborg S.	660 1332	144 349	131 332	275 681	220 682	214 654
Nørhaa K. og S.	3403	383	388	771	783	727
Tilsammen...	22774	4013	3873	7886	7738	7452
Hassing Herred						
Snedsted K. og S.	1989	827	884	1711	1688	1517
Sønderhaa- Hørsted K. { Sønderhaa S. { Hørsted S.	1974 564	280 110	280 102	560 212	537 208	555 198
Harring- Stagstrup K. { Harring S. { Stagstrup S.	707 1458	167 511	149 448	316 959	274 878	281 852
Skyum- Herdum K. { Skyum S. { Herdum S.	1207 1527	296 634	269 645	565 1279	623 1226	585 1189
Hassing- Villerslev K. { Villerslev S. { Hassing S.	1227 894	301 169	264 195	565 364	561 354	516 341

Tabel 2 (fortsat). Landkommuner og Sogne.

Thisted Amt, fortsat Hassing Herred, fortsat	Areal i ha	Folkemgd. d. 5. Nov. 1925			Folkemængde	
		Mænd	Kvinder	Tlls.	1. Febr. 1921	1. Febr. 1916
Af Visby-Heltborg K.: Visby S.	733	135	110	245	242	248
Bested- { Grurup S.	833	160	155	315	340	336
Grurup K. { Bested S.	2346	850	813	1663	1501	1328
Hvidbjerg- { Hvidbjerg vesten Aa S.	4431	267	253	520	546	561
Ørum- { Ørum S.	1448	161	142	303	264	266
Lodbjerg K. { Lodbjerg S.	1819	47	46	93	86	83
Tilsammen...	23157	4915	4755	9670	9328	8856
Refs Herred						
Vestervig- { Agger S. ⁶⁷	1544	192	209	401	414	384
Agger K. { Tyborøn til Harboøre S. ⁶⁷)	192	166	165	331	277	151
{ Vestervig S.	5365	1171	1224	2395	2427	2348
Hurup K. og S.	1432	836	898	1734	1648	1574
Af Visby-Heltborg K.: Heltborg S.	1626	375	351	726	736	765
Boddum- { Boddum S.	1241	221	245	466	400	421
Ydby K. { Ydby S. ⁶⁸)	2826	675	643	1318	1335	1332
Helligsø- { Gettrup S. ⁶⁸)	1088	220	217	437	467	471
Gettrup K. { Helligsø S.	705	172	183	355	372	386
Hvidbjerg- { Lyngs S.	1123	337	339	676	682	668
Lyngs K. { Hvidbjerg S.	3606	1149	1153	2302	2266	2287
Søndbjerg- { Søndbjerg S.	880	279	322	601	604	653
Odby K. { Odby S.	1283	436	443	879	924	917
Jegindø K. og S.	796	397	411	808	780	772
Tilsammen...	23707	6626	6803	13429	13332	13129
Morsø Sønder Herred						
Øster- og Vester { Vester Assels S.	937	212	191	403	375	393
Assels K. { Øster Assels S.	1633	574	491	1065	1035	999
Ljørslev- { Ørding S.	1384	379	382	761	763	708
Ørding K. { Ljørslev S.	1004	151	136	287	294	292
Vejerslev- { Blistrup S.	954	160	148	308	241	238
Blistrup K. { Vejerslev S.	1900	405	375	780	777	704
Karby-Hvidbjerg- { Redsted S.	1586	478	454	932	879	875
Redsted K. { Hvidbjerg S.	1485	379	368	747	657	613
{ Karby S.	2299	532	474	1006	1023	1042
Tæbring-Ovtrup- { Rakkeby S.	621	132	118	250	254	242
Rakkeby K. { Tæbring S.	606	166	152	318	360	361
{ Ovtrup S.	1451	246	244	490	496	548
Frøslev- { Møllerup S.	631	182	176	358	349	358
Møllerup K. { Frøslev S.	1174	296	299	595	605	613
Lødderup- { Elså S.	519	125	121	246	258	254
Elsø K. { Lødderup S.	2576	610	531	1141	1185	1128
Tilsammen...	20760	5027	4660	9687	9551	9368
Morsø Nørre Herred						
Tødsø- { Tødsø S.	1505	392	399	791	739	750
Erslev K. { Erslev S.	1017	353	370	723	784	725
Galtrup- { Galtrup S.	1414	364	351	715	715	689
Øster Jølby K. { Øster Jølby S.	328	202	217	419	410	394
Dragstrup- { Dragstrup S.	902	197	185	382	336	338
Skallerup K. { Skallerup S.	612	188	186	374	348	351

Tabel 2 (fortsat). Landkommuner og Sogne.

Thisted Amt, fortsat Morsø Nørre Herred, fortsat	Areal i ha	Folkemgd. d. 5. Nov. 1925			Folkemængde	
		Mænd	Kvinder	Tils.	1. Febr. 1921	1. Febr. 1916
Solbjerg- { Solbjerg S.	1123	367	354	721	746	697
Sundby Mors K. { Sundby Mors S. ...	1140	327	324	651	675	692
Alsted- { Bjergby S.	769	267	264	531	534	534
Bjergby K. { Alsted S.	794	195	193	388	374	388
Flade- { Flade S.	1290	322	289	611	629	674
Sønder Draaby K. { Sønder Draaby S.	571	212	205	417	419	434
Sejerslev-Ejerslev- { Jørsby S.	679	126	105	231	251	236
Jørsby K. { Sejerslev S.	2071	550	495	1045	966	869
{ Ejerslev S.	795	214	199	413	390	376
Tilsammen...	15010	4276	4136	8412	8366	8147
Thisted Amt...	175837	33943	33009	66952	65309	63454
Viborg Amt						
Harre Herred						
Fuur K. og S.	2223	876	853	1729	1711	1619
Navtrup-Sæby- { Sæby S.	859	122	121	243	236	218
Vile K. { Navtrup S. ⁶⁹⁾	1251	263	234	497	1150	1040
{ Glyngøre S. ⁶⁹⁾	321	351	341	692		
{ Vile S. ⁶⁹⁾	834	138	134	272		
Hjerk- { Harre S.	1081	249	237	486	463	455
Harre K. { Hjerk S.	1624	285	232	517	519	517
Roslev K. og S.	815	492	545	1037	953	926
Durup- { Tøndering S.	899	170	151	321	306	334
Tøndering K. { Durup S.	722	366	410	776	759	646
Af Selde-Aasted K.: Aasted S.	2139	390	357	747	768	803
Tilsammen...	12768	3702	3615	7317	7158	6825
Nørre Herred						
Af Selde-Aasted K.: Selde S.	1559	442	426	868	843	886
Junged- { Junged S.	1300	308	283	591	553	512
Torum K. { Torum S.	1629	367	334	701	701	712
Rydbjerg K. og S.	1466	263	254	517	507	561
Tise K. og S.	1472	334	270	604	582	583
Grindeslev- { Grindeslev S.	2838	635	589	1224	1203	1185
Grønning K. { Grønning S.	1087	200	192	392	382	373
Jebjerg- { Jebjerg S.	1219	465	479	944	779	719
Lyby K. { Lyby S.	1681	391	366	757	692	677
Tilsammen...	14251	3405	3193	6598	6242	6208
Rødding Herred						
Krejbjerg K. og S.	1903	300	280	580	568	581
Rødding K. og S.	2681	776	754	1530	1393	1378
Lime K. og S.	2475	552	539	1091	1050	1041
Lem- { Lem S.	1924	551	540	1091	1023	1025
Vejby K. { Vejby S.	669	180	194	374	369	380
Haasum- { Haasum S.	1367	243	222	465	474	438
Ramsing K. { Ramsing S.	1275	290	272	562	548	551
Af Balling-Volling K.: Balling S.	1347	343	300	643	613	602
Tilsammen...	13641	3235	3101	6336	6038	5996

Tabel 2 (fortsat). Landkommuner og Sogne.

Viborg Amt, fortsat	Areal i ha	Folkemgd. d. 5. Nov. 1925			Folkemængde	
		Mænd	Kvinder	Tils.	1. Febr. 1921	1. Febr. 1916
Hindborg Herred						
Af Balling-Volling K.: Volling S.....	637	123	115	238	252	261
Brøndum- { Hvidbjerg S.....	1107	176	169	345	366	386
Hvidbjerg K. { Brøndum S.....	1103	238	200	438	399	375
Oddense- { Otting S.....	528	109	96	205	193	206
Otting K. { Oddense S.....	1931	313	261	574	556	563
Hem-Hindborg- { Hindborg S.....	708	128	117	245	250	239
Dølby K. { Dølby S.....	1250	205	187	392	355	368
{ Hem S.....	1077	251	227	478	439	417
Skive Landsogn- { Resen S. ³⁰).....	713	260	302	562	813	778
Resen K. { Skive Landsogn ³⁰)	1725	351	346	697	2197	1947
Tilsammen...	10779	2154	2020	4174	5820	5540
Fjends Herred						
Højslev-Dommerby- { Dommerby S. . .	1279	181	166	347	356	357
Lundø K. { Højslev S.	3396	889	872	1761	1719	1631
{ Lundø S.	532	118	108	226	217	222
Ørlevkloster K. og S.	3330	540	512	1052	1040	1037
Ørum K. og S.	1562	172	132	304	310	327
Kobberup- { Kobberup S.	3162	476	437	913	876	869
Feldingbjerg- { Feldingbjerg S. . .	1853	542	573	1115	877	789
Gammelstrup K. { Gammelstrup S. . .	1654	208	205	413	403	377
Vridsted-Fly K. { Fly S.	2625	420	374	794	768	741
{ Vridsted S.	1379	201	180	381	345	337
Vrov-Resen K. { Vrov S.	2492	431	397	828	780	828
{ Resen S.	4505	249	236	485	528	518
Af Frederiks K. og S.: Grønhøj ⁷⁰) . . .	3173	218	205	423	397	390
Davbjerg-Mønsted- { Davbjerg S.	3365	333	288	621	590	624
Smollerup K. { Smollerup S.	1894	267	263	530	527	506
{ Mønsted S.	2935	312	298	610	602	598
Taarup-Kvols- { Nørre Borris S. . .	1116	293	291	584	594	530
Nørre Borris K. { Kvols S.	677	116	97	213	208	213
{ Taarup S.	2663	267	251	518	494	453
Tilsammen...	43592	6233	5885	12118	11631	11347
Rinds Herred						
Ulbjerg- { Lynderup S.	1991	257	227	484	475	480
Lynderup K. { Ulbjerg S.	4011	448	407	855	774	745
Gedsted- { Fjelsø S.	2170	406	359	765	735	700
Fjelsø K. { Gedsted S.	1478	484	483	967	900	815
Vester Balle K. og S.	3773	563	484	1047	1063	1066
Øster Balle K. og S.	2181	879	896	1775	1687	1565
Testrup K. og S.	1166	162	154	316	324	291
Simested K. og S.	3786	691	614	1305	1299	1249
Hvam- { Hvam S.	1674	345	363	708	670	664
Hvilsum K. { Hvilsum S.	2623	361	339	700	691	662
Tostrup- { Tostrup S.	2141	378	349	727	693	632
Roum K. { Roum S.	2617	427	377	804	775	654
Klejtrup K. og S.	2326	474	441	915	845	799
Hersum- { Hersum S.	1645	257	233	490	464	450
Vester Bjerregrav K. { V. Bjerregrav S.	1254	217	215	432	410	344
Laastrup- { Laastrup S.	2006	271	264	535	488	472
Skals K. { Skals S.	2697	669	662	1331	1300	1239
Tilsammen...	40039	7289	6867	14156	13593	12827

Tabel 2 (fortsat). Landkommuner og Sogne.

Viborg Amt, fortsat	Areal i ha	Folkemgd. d. 5. Nov. 1925			Folkemængde		
		Mænd	Kvinder	Tils.	1. Febr. 1921	1. Febr. 1916	
Nørlyng Herred							
Vorde-Fiskbæk- Romlund K.	Vorde S.	2097	402	342	744	725	699
	Fiskbæk S.	1338	354	311	665	594	549
	Romlund S.	1591	186	168	354	343	338
Dollerup-Finderup- Ravnstrup K.	Ravnstrup S.	1762	247	220	467	437	430
	Finderup S.	2500	179	162	341	339	335
	Dollerup S.	3029	336	364	700	582	579
Asmild- Tapdrup K.	Asmild S. ⁷¹⁾	1780	575	439	1014	854	772
	Tapdrup S.	1278	259	283	542	470	436
Viborg Graabrødre Ldd.: Af Viborg Domkirke S.		321	38	31	69	80	69
Rødding-Løvel- Pederstrup K.	Rødding S.	3042	418	429	847	805	787
	Løvel S.	2968	360	328	688	705	650
	Pederstrup S.	1266	125	107	232	230	226
Vammen-Lindum- Bigum K.	Vammen S.	2437	397	363	760	719	676
	Bigum S.	1045	115	113	228	221	183
	Lindum S.	2242	295	287	582	611	583
Tilsammen...	28696	4286	3947	8233	7715	7312	
Sønderlyng Herred							
Tjele- Nørre Vinge K.	Nørre Vinge S.	871	109	84	193	195	184
	Tjele S.	2391	307	260	567	566	572
Ørum-Viskum- Vejrum K.	Ørum S.	2136	564	539	1103	946	965
	Vejrum S.	1337	291	285	576	543	512
	Viskum S.	1908	231	203	434	437	408
Kvorning-Vorning- Hammershøj K.	Kvorning S.	1425	224	223	447	453	422
	Vorning S.	2403	370	326	696	689	697
	Hammershøj S.	1388	314	296	610	564	531
Nærbeg-Sønderbeg- Læsten K.	Nærbeg S.	1290	231	205	436	399	376
	Sønderbeg S.	1347	229	213	442	438	421
	Læsten S.	763	142	136	278	268	256
Øster Bjerregrav- Aalum K.	Øster Bjerregrav S.	1681	369	363	732	742	646
	Aalum S.	2702	408	384	792	767	686
Hornbæk- Taanum K.	Taanum S.	1108	239	222	461	460	436
	Hornbæk S.	826	271	307	578	445	434
Tilsammen...	23576	4299	4046	8345	7912	7546	
Middelsom Herred							
Øster Velling- Helstrup- Grensten K.	Grensten S.	1244	243	214	457	428	425
	Helstrup S.	788	120	106	226	207	204
	Øster Velling S.	889	236	187	423	391	399
Langaa-Torup- Sønder Vinge K.	Langaa S.	1482	922	884	1806	1767	1615
	Torup S. ⁷¹⁾	542	178	184	362	344	315
	Sønder Vinge S. ⁷¹⁾	1224	282	284	566	495	499
Vester Velling- Skern K.	Vester Velling S.	1708	326	312	638	628	588
	Skern S.	2661	392	365	757	744	723
	Le S.	2009	249	206	455	461	439
Hjermind-Le- Hjorthede K.	Hjorthede S.	1381	217	201	418	400	427
	Hjermind S. ⁷²⁾	1240	232	206	438	1362	1109
	Af Bjerringbro S. ⁷²⁾	187	502	522	1024		
- - - ⁷²⁾	42	54	43	97			
Bjerring- Mammen K.	Bjerring S. ⁷²⁾	1175	240	236	476	585	506
	Mammen S.	1724	375	361	736	725	712

Tabel 2 (fortsat). Landkommuner og Sogne.

Viborg Amt, fortsat Middelsom Herred, fortsat	Areal i ha	Folkemgd. d. 5. Nov. 1925			Folkemængde	
		Mænd	Kvinder	Tils.	1. Febr. 1921	1. Febr. 1916
Vinkel K. og S.	2266	362	352	714	693	626
Sønder Rind K. og S.	1473	309	278	587	558	509
Vindum K. og S.	3803	970	959	1929	1907	1781
Tilsammen...	25838	6209	5900	12109	11695	10877
Hovlbjerg Herred						
Sahl-Gulev K. { Sahl S.	2395	280	256	536	532	545
{ Gulev S. ⁷²⁾	1271	319	278	597	} 889	} 837
{ Af Bjerringbro S. ⁷²⁾ ..	225	188	209	397		
Hvorslev- { Gerning S.	2091	396	347	743		
Gerning K. { Hvorslev S.	1798	518	513	1031	1052	876
Velv K. og S.	2703	628	586	1214	1127	1115
Hovlbjerg- { Hovlbjerg S.	2024	467	426	893	761	757
Granslev K. { Granslev S.	1690	309	292	601	607	569
Skød K. og S.	1711	320	270	590	601	632
Havrum- { Havrum S.	1294	240	220	460	460	460
Sall K. { Sall S.	1332	396	389	785	703	684
Vejerslev-Ajdt- { Torsø S.	765	360	348	708	718	652
Torsø K. { Ajdt S.	1164	305	288	593	582	609
{ Vejerslev S.	1586	304	275	579	530	548
Tilsammen...	22049	5030	4697	9727	9258	8937
Lysgaard Herred						
Grønbæk K. og S.	3397	795	776	1571	1508	1519
Højbjerg- { Højbjerg S.	2114	360	344	704	730	664
Elsborg K. { Elsborg S.	798	265	254	519	521	504
Sjarslev K. og S.	2728	735	728	1463	1361	1337
Almind K. og S.	2167	317	330	647	642	690
Vium K. og S.	2139	448	417	865	814	838
Lysgaard K. og S.	1369	349	311	660	611	583
Af Frederiks K. og S.: Havrdal ⁷⁰⁾ ...	3763	534	530	1064	983	900
Karup K. og S.	2642	357	365	722	776	522
Torning K. og S.	8678	1209	1106	2315	2293	2160
Hørup K. og S.	1335	1039	1183	2222	2154	1964
Levring K. og S.	1968	488	466	954	906	916
Hinge K. og S.	2078	433	401	834	799	862
Vinderslev K. og S.	3165	807	747	1554	1520	1536
Tilsammen...	38341	8136	7958	16094	15618	14995
Hids Herred						
Serup K. og S.	1735	395	379	774	701	706
Lemming K. og S.	1855	403	396	799	837	746
Svostrup K. og S.	3194	591	529	1120	1024	1034
Gødvad- { Gødvad S.	1929	303	325	628	641	537
Balle K. { Balle S.	2995	1405	1448	2853	2088	1694
Sejling- { Sejling S.	961	236	220	456	448	421
Sinding K. { Sinding S.	924	220	211	431	414	376
Funder K. og S.	2841	522	437	959	885	866
Kragelund K. og S.	3709	568	528	1096	1014	990
Engesvang K. og S.	5692	777	712	1489	1438	1235
Tilsammen...	25835	5420	5185	10605	9490	8605
Viborg Amt...	299405	59398	56414	115812	112170	107015

Tabel 2 (fortsat). Landkommuner og Sogne.

Ringkøbing Amt	Areal i ha	Folkemgd. d. 5 Nov. 1925			Folkemængde	
		Mænd	Kvinder	Tils.	1. Febr. 1921	1. Febr. 1916
Hammerum Herred						
Bording K. og S.	9640	1403	1332	2735	2445	2255
Ikast K. og S.	11315	1818	1808	3626	3271	2970
Rind K. og S.	11291	1257	1118	2375	2168	2049
Arnborg K. og S.	6680	532	520	1052	1165	892
Skarild K. og S.	9783	633	544	1177	1086	1044
Sønder Felding K. og S.	7019	871	751	1622	1639	1168
Assing K. og S.	6952	903	879	1782	1628	1470
Af Nørre Vium-Herborg K.: N. Vium S.	5545	677	696	1373	1529	1081
Snebjerg K. { Snebjerg S. ⁷³⁾	3418	628	611	1239	} 2459	} 2361
{ Studsgaard-Havnstrup						
{ S. ⁷³⁾	4287	681	618	1299		
Tjørring K. og S.	2287	339	304	643	664	594
Gellerup K. og S.	5809	1231	1227	2458	2496	2475
Sunds K. og S.	11580	935	827	1762	1558	1502
Sinding K. og S.	2739	325	311	636	620	645
Vilbjerg- { Nøvling S.	1952	297	297	594	643	545
{ Vilbjerg S.	3521	929	889	1818	1696	1550
Ørre K. og S.	3158	281	273	554	587	568
Simmelkær K. og S.	2469	231	221	452	463	461
Af Avlum-Hodsager K.: Avlum S. ...	6982	1288	1307	2595	2412	2157
Tvis K. og S.	6236	660	597	1257	1174	1067
Tilsammen...	122663	15919	15130	31049	29703	26854
Ginding Herred						
Af Avlum-Hodsager K.: Hodsager S. .	3686	321	316	637	575	508
Haderup- { Haderup S.	9934	737	719	1456	1416	1424
{ Grove S.	8107	287	260	547	559	539
Sevel K. og S.	10856	1190	1090	2280	2178	2223
Estvad- { Estvad S.	3691	313	306	619	656	637
{ Rønbjerg K. { Rønbjerg S.	1679	213	196	409	464	374
Ejsing K. og S.	4363	764	721	1485	1492	1412
Sal K. og S.	3682	1344	1425	2769	2692	2391
Ryde K. og S.	2177	354	353	707	707	798
Tilsammen...	48175	5523	5386	10909	10739	10306
Hjerm Herred						
Handbjerg K. og S.	1262	333	322	655	669	652
Borbjerg K. og S.	7968	1128	1042	2170	2100	2021
Mejrup K. og S.	3378	511	501	1012	1001	972
Maabjerg K. og S. ¹¹⁾	1893	480	456	936	940	935
Hjerm K. og S.	3177	926	930	1856	1861	1895
Struer ²³⁾	—	—	—	—	—	4166
Gimsing K. og S.	1130	338	311	649	637	564
Vejrum K. og S.	1979	397	332	729	768	777
Ølby-Asp- { Ølby S.	1201	229	232	461	480	506
{ Fovsing K. { Fovsing S.	1428	233	197	430	457	456
{ Asp S.	2592	403	318	721	693	637
Navr-Sir K. { Sir S.	904	219	200	419	402	389
{ Navr S.	3097	321	299	620	638	631
Nørre Gårding- { Bur S.	2010	239	203	442	404	332
{ Vem K. { Vem S.	1470	524	529	1053	950	918
{ Nørre Gårding S. ...	1658	159	139	298	328	339
Tilsammen...	35147	6440	6011	12451	12328	16190

Tabel 2 (fortsat). Landkommuner og Sogne.

Ringkøbing Amt, fortsat	Areal i ha	Folkemgd. d. 5. Nov. 1925			Folkemængde	
		Mænd	Kvinder	Tlls.	1. Febr. 1921	1. Febr. 1916
Skodborg Herred						
Nees K. og S.	3687	435	427	862	840	799
Bøvling K. og S.	4079	754	793	1547	1526	1664
Flynder K. og S.	3486	483	456	939	861	873
Møborg K. og S.	4965	612	564	1176	1171	1144
Gudum K. og S.	6844	695	624	1319	1250	1267
Resen- Humlum K. { Resen S.	2537	500	454	954	909	871
{ Humlum S.	1499	589	560	1149	1045	975
Vensø K. og S.	641	154	126	280	293	254
Nørre Nissum K. og S.	2096	681	558	1239	1229	1266
Nørlem K. og S.	1311	306	265	571	531	529
Fabjerg K. og S.	3379	405	401	806	830	848
Lomborg- Rom K. { Rom S.	2392	226	195	421	423	435
{ Lomborg S.	3810	500	498	998	982	970
Tørring- Heldum K. { Heldum S.	441	63	48	111	122	125
{ Tørring S.	1686	339	328	667	663	705
Tilsammen...	42853	6742	6297	13039	12675	12715
Vandfuld Herred						
Hygum- Hove K. { Hove S.	1239	361	327	688	670	698
{ Hygum S.	1290	200	198	398	425	454
Harboøre- Engbjerg K. { Engbjerg S.	506	79	71	150	140	184
{ Del af Harboøre S. ⁶⁷)	3511	837	900	1737	1795	1620
Vandborg- Ferring K. { Vandborg S.	1572	394	377	771	761	805
{ Ferring S.	702	210	227	437	472	440
Dybe- Ramme K. { Dybe S.	1344	321	298	619	620	650
{ Ramme S.	2008	518	571	1089	1021	988
Fjaltring- Trans K. { Trans S.	552	90	79	169	179	198
{ Fjaltring S.	1289	301	312	613	598	620
Tilsammen...	14013	3311	3360	6671	6681	6657
Ulborg Herred						
Sønder Nissum { Torsminde By	94	37	34	71	67	64
{ Øvrige K. og S.	3654	442	357	799	786	760
Husby K. og S.	3410	271	260	531	523	496
Staby K. og S.	3250	530	461	991	962	953
Madum K. og S.	1634	187	183	370	381	383
Ulborg K. og S.	7315	964	1013	1977	1887	1846
Raasted K. og S.	3550	201	160	361	324	288
Idum K. og S.	4536	362	338	700	691	628
Nørre Felding K. og S.	3197	327	305	632	651	656
Vinding- Vind K. { Vinding S.	5978	637	581	1218	1107	1060
{ Vind S.	6370	273	277	550	497	490
Timring K. og S.	6646	666	515	1181	1132	1092
Tilsammen...	49634	4897	4484	9381	9008	8716
Hind Herred						
Nørre Omme K. og S.	7527	978	925	1903	1750	1619
Hover K. og S.	3209	234	216	450	380	332
Torsted K. og S.	6190	308	281	589	585	520

Tabel 2 (fortsat). Landkommuner og Sogne.

Ringkøbing Amt, fortsat Hind Herred, fortsat	Areal i ha	Folkemgd. d. 5. Nov. 1925			Folkemængde		
		Mænd	Kvinder	Tlls.	1. Febr. 1921	1. Febr. 1916	
Tim K. og S.	4064	537	537	1074	1008	1006	
Vedersø K. og S.	2127	336	293	629	652	650	
Stadil K. og S.	4128	430	390	820	812	870	
He K. og S. ⁷⁴⁾	4631	536	527	1063	1070	1035	
No K. og S. ⁷⁴⁾	2690	391	354	745	769	762	
Holmsland K. {	Gammelsogn	767	130	127	257	277	282
	Nysogn ⁷⁵⁾	3931	505	427	932	} 1989	} 2022
	Holmsland Klits S. ⁷⁶⁾ ..	5123	513	524	1037		
Ringkøbing Kbst.s Ldd.: Af Ringkøb. S.	76	22	19	41	40	40	
Rindum K. og S.	1263	393	416	809	760	725	
Velling K. og S.	2656	297	287	584	611	594	
Tilsammen...	48382	5610	5323	10933	10703	10457	
Bølling Herred							
Ølstrup K. og S.	2504	225	237	462	450	429	
Sønder Lem K. og S.	4945	745	710	1455	1360	1337	
Brejning K. og S.	7424	921	874	1795	1726	1650	
Vorgod K. {	Af Rets- { Del af Vorgod	6900	722	669	1391	1343	} 1313
	kreds 80 { S.						
	Af Rets- { Del af Vorgod S.						
Af N. Vium- { Del af Videbæk S. ⁷⁶⁾ ..	kreds 84 { — Videbæk S. ⁷⁶⁾ ..	900	112	96	208	191	} 710
	Herborg K. { Herborg S.	1148	423	443	866	848	
Sønder Borris- { Sønder Borris S.	2124	355	319	674	630	} 1252	
Faster K. { Faster S.	9949	836	725	1561	1579		1483
Bølling- { Sæding S.	3304	536	488	1024	1033	998	
Sæding K. { Bølling S.	2140	282	263	545	488	444	
Dejbjerg- { Hanning S.	1301	222	216	438	432	445	
Hanning K. { Dejbjerg S.	3894	502	489	991	995	950	
Stavning K. og S.	3736	361	362	723	720	699	
Skern K. og S.	4347	424	400	824	744	809	
	4803	1764	1839	3603	3287	2999	
Tilsammen...	60999	8697	8406	17103	16367	15518	
Nørre Horne Herred							
Lønborg K. og S.	5195	466	445	911	917	913	
Egvad K. og S.	4004	867	916	1783	1789	1630	
Aadum K. og S.	6765	652	582	1234	1202	1210	
Hoven K. og S.	7220	432	431	863	820	771	
Strellov K. og S.	1954	259	262	521	555	580	
Lyne K. og S.	3291	305	298	603	583	561	
Hemmet- { Sønder Vium S.	2487	208	192	400	378	348	
	Sønder Vium K. { Hemmet S.	2494	300	299	599	561	576
Sønder- og Nørre { Nørre Bork S.	1464	258	260	518	506	511	
Bork K. { Sønder Bork S.	4747	327	310	637	581	569	
Tilsammen...	39621	4074	3995	8069	7892	7669	
Ringkøbing Amt...	461487	61213	58392	119605	116096	115082	

Tabel 2 (fortsat). Landkommuner og Sogne.

Ribe Amt	Areal i ha	Folkemgd. d. 5. Nov. 1925			Folkemængde	
		Mænd	Kvinder	Tils.	1. Febr. 1921	1. Febr. 1916
Vester Horne Herred						
Henne-Lønne K. { Lønne S.	2242	244	233	477	507	492
{ Henne S.	7831	529	540	1069	1021	1050
Nørre Nebel- { Nørre Nebel S.	2062	559	561	1120	1019	1061
Lydum K. { Lydum S.	1336	209	201	410	444	441
Kvong K. og S.	2779	334	291	625	605	596
Lunde K. og S.	4453	560	544	1104	1059	1004
Ovtrup K. og S.	4724	636	601	1237	1191	1122
Aal K. og S.	9411	897	841	1738	1683	1575
Ho-Oksby K. { Oksby S.	7407	380	344	724	697	700
{ Ho S.	5119	137	139	276	291	283
Janderup- { Billum S.	1875	374	361	735	740	717
Billum K. { Janderup S.	3910	567	512	1079	1092	989
Varde Landsogns K. og S.	4681	387	357	744	588	555
Tilsammen...	57830	5813	5525	11338	10937	10585
Øster Horne Herred						
Torstrup- { Torstrup S.	3213	445	429	874	917	880
Horne K. { Horne S.	4494	740	626	1366	1382	1438
Ølgod K. og S.	9146	1885	1918	3803	3656	3479
Tistrup K. og S.	3993	1007	995	2002	1842	1892
Hodde K. og S.	2535	288	268	556	512	505
Ansager K. og S.	9909	1667	1603	3270	3085	2820
Tilsammen...	33290	6032	5839	11871	11394	11014
Skads Herred						
Øse- { Øse S.	5859	807	729	1536	1461	1332
Næsbjerg K. { Næsbjerg S.	3757	341	310	651	627	598
Alslev- { Alslev S.	3632	351	287	638	591	641
Hostrup K. { Hostrup S.	2761	254	222	476	439	450
Bryndum- { Vester Nebel S. ...	2522	305	269	574	543	543
{ Bryndum S.	3962	675	626	1301	1216	1149
Guldager K. og S. ⁶⁾	3313	827	814	1641	1428	1312
Nordby K. og S. } paa Fansø {	3811	921	1263	2184	2314	2034
Sønderho K. og S. }	1759	213	334	547	624	608
Jerne K. og S.	2505	2405	2403	4808	3859	3179
Skads K. og S.	3308	468	430	898	843	837
Tjæreborg K. og S.	1998	575	573	1148	1082	983
Sneum K. ⁷⁾ { Retskr. 87 { Del af Tømmerby i { { Bramminge S. ...	25	72	79	151	136	126
{ { Del af Tømmerby { { samt Terpager By { { i Sneum S.	971	143	138	281	281	275
{ Retskr. 86 Resten af Sneum S.	1112	191	168	359	363	364
Vester Nykirke K. og S.	2225	342	292	634	676	625
Grimstrup K. og S.	4812	536	543	1079	1036	1002
Aarre K. og S.	2594	375	340	715	689	665
Faaborg K. og S.	6367	933	860	1793	1734	1577
Vester Starup K. og S.	4751	410	411	821	786	700
Tilsammen...	62044	11144	11091	22235	20728	19000

Tabel 2 (fortsat). Landkommuner og Sogne.

Ribe Amt, fortsat	Areal i ha	Folkemgd. d. 5. Nov. 1925			Folkemængde	
		Mænd	Kvinder	Tils.	1. Febr. 1921	1. Febr. 1916
Slavgs Herred						
Grindsted K. og S.	13315	1726	1656	3382	3165	2379
Grene K. og S.	5570	525	469	994	952	721
Hejnsvig K. ⁷⁸⁾ { Hejnsvig S.	8162	935	846	1781	1710	1431
{ Risbøl til Lindknud S.	1225	38	39	77	72	61
Vorbasse K. og S. ⁷⁸⁾	9215	806	705	1511	1505	1319
Tilsammen...	37487	4030	3715	7745	7404	5911
Anst Herred						
Verst- { Bække S.	4581	711	700	1411	1348	1163
Bække K. { Verst S.	2486	347	287	634	619	592
Lejrskov- { Jordrup S.	1759	348	342	690	648	648
Jordrup K. { Lejrskov S.	3949	794	794	1588	1577	1572
Skanderup K. og S.	3894	1267	1187	2454	2412	2298
Seest K. og S.	2118	1053	1098	2151	1688	1566
Hjarup K.: Del af Hjarup S. ⁷⁹⁾	1564	272	276	548	553	567
Vamdrup { Nyskov Distr. til Hjarup S. ⁷⁹⁾	213	36	34	70	64	89
K. { Vamdrup S.	4172	1767	1861	3628	3795	3574
Anst K. og S.	4471	931	894	1825	1770	1687
Gesten K. og S.	4264	852	794	1646	1563	1378
Tilsammen...	33471	8378	8267	16645	16037	15134
Malt Herred						
Vejen K. og S.	2371	1942	1985	3927	3749	3563
Løborg K. og S.	3251	465	420	885	866	872
Lindknud K.: Del af Lindknud S. ⁷⁸⁾	8126	806	739	1545	1506	1409
Brørup K. og S.	4135	1225	1238	2463	2241	2193
Malt K. og S.	3021	1282	1001	2283	2198	1972
Folding K. og S.	1937	395	365	760	733	731
Føvling K. og S.	5582	1147	1114	2261	2200	2186
Holsted K. og S.	3858	1288	1304	2592	2538	2337
Tilsammen...	32281	8550	8166	16716	16031	15263
Gørding Herred						
Aastrup K. og S.	5762	741	666	1407	1287	1258
Vejrup K. og S.	2673	506	485	991	953	965
Sønder Gørding K. og S.	5141	1216	1151	2367	2393	2268
Bramminge K. ⁷⁷⁾ : Del af Bramminge S.	1857	974	989	1963	1942	1653
Darum K. og S.	2252	430	476	906	890	854
Hunderup { Hunderup S.	1809	374	332	706	724	631
{ Mulvad af Bramminge S.	286	241	253	494	391	373
Vilslev K. og S.	2432	393	396	789	763	792
Jernved K. og S.	3012	625	569	1194	1134	1168
Tilsammen...	25224	5500	5317	10817	10477	9962
Ribe Herred						
Nørre Farup K. og S.	3238	430	422	852	842	822
Hjortlund K. og S.	2231	196	190	386	390	387
Kalvslund K. og S.	1510	125	109	234	246	272
Obbekær K. og S.	1739	143	133	276	280	298
Øster Vedsted K. og S.	1159	161	140	301	281	265
Seem K. og S.	3850	420	369	789	740	751
Vester Vedsted K. og S.	2747	371	497	868	817	800
Manø K. og S.	603	120	93	213	195	205
Tilsammen...	17077	1966	1953	3919	3791	3800
Ribe Amt...	298704	51413	49873	101286	96799	90669

Tabel 2 (fortsat). Landkommuner og Sogne.

Haderslev Amt	Areal i ha	Folkemgd. d. 5. Nov. 1925			Folkemængde	
		Mænd	Kvinder	Tils.	1. Febr. 1921	1. Dec. 1910
Tyrstrup Herred						
Stepping K. og S.	3288	493	448	941	1034	1053
Frørup K. og S.	1504	234	209	443	450	312
Hjærndrup K. og S.	1323	197	208	405	439	382
Tyrstrup K. og S. ¹⁴⁾	3793	857	880	1737	1769	1825
Aller K. og S.	1496	295	316	611	598	579
Fjelstrup K. og S.	3467	693	690	1383	1311	1294
Bjærning K. og S.	1404	208	183	391	389	391
Tilsammen...	16275	2977	2934	5911	5990	5836
Haderslev Herred						
Moltrup K. og S.	2015	240	232	472	487	375
Aastrup K. og S.	1377	343	357	700	726	704
Vonsbæk K. og S.	1733	335	330	665	653	676
Øsby K. og S.	4359	926	871	1797	1740	1773
Halk K. og S.	3076	489	442	931	929	1120
Grarup K. og S.	856	105	88	193	194	188
Starup K. og S. ⁸⁾	1984	399	371	770	704	682
Vilstrup K. og S.	2657	589	563	1152	1066	996
Hoptrup K. og S.	4781	984	987	1971	1946	1883
Gl. Haderslev K.: Af Gl. Haderslev S..	2434	289	230	519	447	598
Tilsammen...	25272	4699	4471	9170	8892	8995
Gram Herred						
Hammelev K. og S.	3503	608	620	1228	1251	1228
Vedsted K. og S.	5978	924	892	1816	1740	1704
Skrydstrup K. og S.	2657	392	356	748	687	650
Nustrup K. og S.	5922	749	687	1436	1404	1456
Jegerup K. og S.	1654	184	183	367	370	408
Vojens K. og S.	1116	568	529	1097	935	871
Magstrup K. og S.	2286	331	310	641	651	677
Sommersted K. og S.	3211	749	725	1474	1372	1403
Oksevad K. og S.	3349	432	387	819	745	779
Jels K. og S.	4032	810	811	1621	1531	1463
Tilsammen...	33708	5747	5500	11247	10686	10639
Frøs Herred						
Skodborg K. og S.	3700	801	776	1577	1549	1486
Skrave K. og S.	2869	391	363	754	709	724
Hjerting K. og S.	1272	205	186	391	407	417
Lintrup K. og S.	3948	621	533	1154	1050	1093
Hygum K. og S.	6156	757	725	1482	1461	1569
Fole K. og S.	1723	277	266	543	514	498
Rødding K. og S.	3227	995	986	1981	1893	1783
Øster Linnet K. og S.	3080	447	456	903	863	882
Gram K. og S.	7872	1213	1334	2547	2280	2327
Tilsammen...	33847	5707	5625	11332	10726	10779

Tabel 2 (fortsat). Landkommuner og Sogne.

Haderslev Amt, fortsat	Areal i ha	Folkemgd. d. 5. Nov. 1925			Folkemængde	
		Mænd	Kvinder	Tils.	1. Febr. 1921	1. Dec. 1910
Nørre Rangstrup Herred						
Toftlund K. og S.	4763	945	986	1931	1731	1714
Tislund K. og S.	2329	285	259	544	528	526
Bevtoft K. og S.	6199	605	545	1150	1113	1221
Branderup K. og S.	2504	406	398	804	751	717
Agerskov K. og S.	8896	1046	1066	2112	2096	2043
Tilsammen...	24691	3287	3254	6541	6219	6221
Haderslev Amt...	133793	22417	21784	44201	42513	42470
Aabenraa Amt						
Sønder Rangstrup Herred						
Bedsted K. og S.	3317	370	351	721	662	603
Hellevad K. og S.	3520	521	495	1016	935	967
Egvad K. og S.	2984	324	307	631	686	784
Øster Løgum K. og S.	7136	986	922	1908	1829	1762
Tilsammen...	16957	2201	2075	4276	4112	4116
Rise Herred						
Løjt K. og S.	5571	1187	1260	2447	2424	2575
Rise K. og S.	4544	1173	1174	2347	2014	1901
Hjordkær K. og S.	3290	626	555	1181	1085	1161
Bjolderup K. og S.	5602	804	792	1596	1584	1526
Tilsammen...	19007	3790	3781	7571	7107	7163
Lundtofte Herred						
Uge K. og S.	3000	305	294	599	586	697
Ensted K. og S.	4167	743	695	1438	1286	1292
Kliplev K. og S.	6480	918	939	1857	1821	1781
Felsted K. og S. { Traasbøl og Grøngroft	1306	190	179	369	2084	2150
{ Øvrige K. og S.	3305	839	903	1742		
Varnæs K. } Varnæs S.	1459	417	416	833	873	969
Bovrup K. } Varnæs S.	1188	338	345	683	678	719
Kværns K. og S.	2349	510	542	1052	1000	993
Adsbøl K. } Adsbøl S. (m. Graasten)	864	346	248	594	386	394
Graasten K. } Adsbøl S. (m. Graasten)	646	974	1039	2013	1549	1620
Rinkenæs K. og S.	1769	757	811	1568	1476	1428
Holbøl K. og S.	5087	832	830	1662	1546	1595
Bov K. og S. ⁸⁰⁾	9717	1858	1748	3606	2602	2025
Tilsammen...	41337	9027	8989	18016	15887	15663
Aabenraa Amt...	77301	15018	14845	29863	27106	26942
Sønderborg Amt						
Nybøl Herred						
Ullerup K. og S.	3538	1047	1104	2151	2177	2219
Sottrup K. og S.	2094	745	768	1513	1464	1456
Dybbøl K. og S.	1455	573	569	1142	992	1144

Tabel 2 (fortsat). Landkommuner og Sogne.

Sønderborg Amt, fortsat Nybøl Herred, fortsat	Areal i ha	Folkemgd. d. 5. Nov. 1925			Folkemængde	
		Mænd	Kvinder	Tils.	1. Febr. 1921	1. Dec. 1910
Nybøl K. og S.	1281	446	413	859	741	783
Broager K. og S. { Egersund	321	523	558	1081	1065	1107
{ Øvrige K. og S. ..	3993	1897	2002	3899	3634	4047
Tilsammen...	12682	5231	5414	10645	10073	10756
Als Sønder Herred						
Ulkebøl K. og S.	3541	1393	1405	2798	2350	2542
Kegnæs K. og S.	1686	464	465	929	970	983
Lysabild K. og S.	3195	834	879	1713	1586	1718
Tandslet K. og S.	2013	633	641	1274	1187	1189
Hørup K. og S.	2460	692	692	1384	1360	1410
Asserballe K. og S.	1421	422	445	867	819	833
Notmark K. og S.	1864	636	605	1241	1211	1251
Ketting K. og S.	1597	436	412	848	776	831
Tilsammen...	17777	5510	5544	11054	10259	10757
Als Nørre Herred						
Egen K. og S.	3440	905	953	1858	1761	1830
Svenstrup K. og S.	1816	551	586	1137	1145	1171
Havnbjerg K. og S.	2230	446	471	917	872	983
Oksbøl K. og S.	2070	540	532	1072	1113	1116
Holm K. } til Nordborg S.	1696	300	304	604	611	637
Pøl K. }	1094	240	239	479	511	545
Tilsammen...	12346	2982	3085	6067	6013	6282
Sønderborg Amt...	42805	13723	14043	27766	26345	27795
Tønder Amt						
Hvidding Herred ^{a)}						
Arrild K. og S.	5541	417	390	807	772	758
Højrup K. og S.	3502	445	417	862	862	756
Spandet K. og S.	2708	289	288	577	502	558
Roager K. og S.	2607	292	285	577	555	621
Hvidding K. og S.	2856	313	356	669	590	676
Rejsby K. og S.	1817	241	239	480	455	464
Brøns K. og S.	3809	443	423	866	820	848
Vodder K. og S.	4533	429	451	880	876	958
Skærbæk K. og S.	5262	1106	1096	2202	1936	1909
Tilsammen...	32635	3975	3945	7920	7368	7548
Lø Herred						
Rømsø K. og S.	9974	371	395	766	699	802
Ballum K. og S.	2876	472	528	1000	963	1050
Randerup K. og S.	1031	108	106	214	203	227
Mjolden K. og S.	1732	158	199	357	348	362
Døstrup K. og S.	4037	513	510	1023	991	942
Brede K. og S.	5429	764	780	1544	1469	1484
Nørre Løgem K. og S.	6071	630	574	1204	1061	1052
Løgumkloster Lds. K. og S. ^{1a)}	4085	266	256	522	522	518

Tabel 2 (fortsat). Landkommuner og Sogne.

Tønder Amt, fortsat Lø Herred, fortsat	Areal i ha	Folkemgd. d. 5. Nov. 1925			Folkemængde	
		Mænd	Kvinder	Tils.	1. Febr. 1921	1. Dec. 1910
Abild K. og S.	5284	521	531	1052	996	1020
Visby K. og S.	1991	341	340	681	673	690
Tønder Lds. K. og S.	1898	301	307	608	555	549
Ubjerg K. og S.	1482	231	239	470	429	442
Møgeltønder K. og S.	3476	670	670	1340	1318	1319
Tilsammen...	49366	5346	5435	10781	10227	10457
Højer Herred						
Højer Lds. K. og S.	2911	215	216	431	448	386
Daler K. og S.	2256	328	342	670	675	720
Emmerlev K. og S.	3339	472	501	973	952	1089
Hjerpsted K. og S.	1114	105	116	221	222	264
Skast K. og S.	1162	126	143	269	270	281
Tilsammen...	10782	1246	1318	2564	2567	2740
Slogs Herred						
Hostrup K. og S.	3823	519	521	1040	970	936
Burkal K. og S.	8749	1015	996	2011	1712	1571
Tinglev K. og S.	7291	1268	1207	2475	2129	1867
Bylderup K. og S.	4348	457	449	906	874	997
Ravsted K. og S.	5086	552	503	1055	1044	1095
Højst K. og S.	5113	442	406	848	877	860
Tilsammen...	34410	4253	4082	8335	7606	7326
Tønder Amt...	127193	14820	14780	29600	27768	28071

Noter til Tabel 1 og 2.

- 1) Iflg. Bek. af 6. Nov. 1924 blev fra 1. Jan. 1925 et Areal af Ladegaardsmark i Frederiksberg verdsl. og gejstl. indlemmet i København.
- 2) Ved Lov af 29. Decbr. 1857 ordnedes de kommunale Forhold for Frederiksberg Sogn, saaledes at den var at betragte som Handelsplads, dog hørende til Københavns Amtsraads-kreds. Herfra er den i Henhold til Lov af 7. April 1899 fra 1. April 1900 udskilt som selvstændig Kommune. Se endvidere Note 1 til København.
- 3) Iflg. Bek. af 16. Sept. 1921 indlemmedes et Areal af Aaker S. i Aakirkeby Kbst. i verdsl. og gejstl. Henseende fra 1. Okt. 1921 at regne.
- 4) Allinge og Sandvig Købstæder paa Bornholm er i kommunal Henseende forenede med hinanden til een Købstadkommune; de 2 Dele af Kommunen er ikke sammenbyggede og har hver sit særlige Navn. Folketallet for de to Byer er anført i Tabel 16. Iflg. Bek. af 30. April 1923 blev Allinge-Sandvig Købstæders Landdistr. indlemmet i Købstaden i verdsl. og gejstl. Henseende fra 1. April 1923 at regne.
- 5) Ved Lov af 11. Febr. 1921 blev Vester Brønderslev Kommune oprettet til Købstad fra 1. April 1921 at regne.
- 6) Esbjerg Ladeplads blev fra 1. Januar 1899 oprettet til Købstad. Iflg. Bek. af 13. Novbr. 1916 indlemmedes nogle Arealer af Guldager S. i verdsl. og gejstl. Henseende i Esbjerg Kbst. (Zions S.) fra 1. April 1917 at regne.
- 7) I Grenaa Købstad blev der ved Bek. af 31. Maj 1920 fra 1. Juli 1920 at regne, saavel i verdsl. som i gejstl. Henseende, indlemmet et Areal af Aalsø Sogn.
- 8) I Haderslev Købstad blev ved Bek. af 27. Marts 1923 Dele af Starup K. indlemmet i verdsl. og gejstl. Henseende fra 1. April 1923 at regne.
- 9) Iflg. Imskr. af 17. Marts 1921 er fra 1. April s. A. at regne en mindre Del af Øls Sogn samt den bymæssigt bebyggede Del af Hørby S. i verdsl. og gejstl. Henseende indlemmet i Hobro Kbst.
- 10) I Holbæk Købstad blev ved kgl. Resol. af 9. Marts 1918 (Bek. af 11. s. M.) indlemmet Mørløse S. i verdsl. og gejstl. Henseende fra 1. April 1918 at regne.
- 11) Ved Bek. af 16. Okt. 1924 indlemmedes Dele af Maabjerg K. i verdsl. og gejstl. Henseende i Holstebro Kbst. fra 1. Okt. 1924 at regne.
- 12) Horsens Kbst.s Areal er ved Inddæmninger fra Fjorden forøget med 40 ha.
- 13) Under Korsør Købstad er ved Folketællingerne siden 1834, i Medfør af de kgl. Reskripter af 27. Marts 1822 og 29. Jan. 1823, medregnet Øen Sprogø, hvorimod Øen i Aaret 1801 og tidligere blev talt under Nyborg Landsogn i Vindinge Herred i Svendborg Amt. Iflg. kgl. Resol. af 31. Marts 1886 (Bek. af 3. April) er Sprogø fra 1. April s. A. udsondret af sin tidligere Forbindelse med Svendborg Amt og indlemmet i Korsør Købstad. — Ved Bek. af 4. April 1922 indlemmedes Dele af Taarnborg K. (med ca. 900 Indb.) fra 1. April s. A. i verdsl. og gejstl. Henseende i Korsør Kbst.
- 14) Ved Bek. af 15. Aug. 1925 blev i verdsl. og gejstl. Henseende nogle Ejendomme af Tyrstrup S. indlemmet i Kristiansfeld Flække fra 1. Okt. 1925 at regne.
- 15) Den nordlige Del af Køge Købstads Landdistrikt (Køge Landsogn kaldet) ligger i Ramsø Herred, Københavns Amt, medens den sydlige Del (Gammelkøge) ligger i Bjevskov Herred, Præstø Amt. I kommunal Henseende hører hele Landdistriktet til Roskilde Amtsraads-kreds. Iflg. Bek. af 24. Febr. 1917 indlemmedes et Areal paa 31 ha af Køge Kbst.s Ldd.s sydlige Del i Køge Kbst. fra 1. April 1917 at regne. Ved Bek. af 8. Marts 1923 indlemmedes en Del af Landdistr. (Aavænget) i verdsl. Henseende i Kbst. fra 1. April s. A. at regne. — Ved Bek. af 7. Aug. s. A. indlemmedes yderligere Dele af Landdistr. i Kbst. fra 1. Okt. 1923 at regne.

Noter til Tabel 1 og 2 (fortsat).

- ¹⁶⁾ Ved Bek. af 23. Jan. 1925 indlemmedes Dele af Løgumkloster Landsogn i Flækken, samtidigt med at Dele af Flækken indlemmedes i Landsognet. Omlægningen sker verdsl. fra 1. April 1925 at regne.
- ¹⁷⁾ Handelspladsen Marstal udgør en Del af Svendborg Amtsraadskreds. — Ved Bek. af 18. Dec. 1925 indlemmedes en Del af Gudsgave By (Marstal Lds.) i Handelspladsen fra 1. Jan. 1926 at regne.
- ¹⁸⁾ Ved Bek. af 5. Marts 1925 indlemmedes den paa Fyn liggende Del af Middelfart Kbst.s Landdistr. i Middelfart Kbst. i verdsl. Henseende fra 1. April s. A. at regne. — Landdistriktet bestaar nu kun af Øen Fønø.
- ¹⁹⁾ Fra 1. April 1921 er Nakskov Landsogn indlemmet i Nakskov Kbst. (Bek. af 20. Decbr. 1920).
- ²⁰⁾ Iflg. Bek. af 2. Sept. 1922 indlemmedes Dele af Avnslev S. (Juelsberg) i verdsl. og gejstl. Henseende i Nyborg Kbst. fra 1. April 1923 at regne.
- ²¹⁾ Ved Bek. af 8. Juni 1923 blev Næstved Skt. Mortens Landdistr. indlemmet i Købstaden i verdsl. Henseende fra 1. Okt. 1923 at regne. — Ved Bek. af 22. Okt. 1924 blev Næstved Skt. Peders Landdistr. indlemmet i Kbst. i verdsl. Henseende fra 1. Okt. 1924 at regne. — Ved Bek. af 13. Sept. 1924 blev et Areal af Herlufsholm S. (Holsted By) indlemmet i verdsl. og gejstl. Henseende i Kbst. fra 1. Okt. 1924 at regne.
- ²²⁾ Iflg. Bek. af 17. Maj 1920 og Bek. af 13. Dec. 1923 indlemmedes mindre Arealer af Skibinge Sogn i verdsl. og gejstl. Henseende i Præstø Kbst. fra henholdsvis 1. Juli 1920 og 1. Jan. 1924 at regne.
- ²³⁾ Iflg. Bek. af 10. Jan. 1924 indlemmedes Dele af Ringsted Landsogn i verdsl. og gejstl. Henseende i Købstaden fra 1. April 1924 at regne.
- ²⁴⁾ Iflg. Bek. af 2. Maj 1922 indlemmedes Dele af Himmelev S. i verdsl. og gejstl. Henseende i Roskilde Kbst. fra 1. Maj 1922 at regne.
- ²⁵⁾ Iflg. Bek. af 22. Juni 1920 indlemmedes et Areal (5,4 ha) af Sæddinge S. i verdsl. og gejstl. Henseende i Rødby Kbst. fra 1. Juli 1920 at regne.
- ²⁶⁾ Silkeborg Handelsplads, der blev oprettet ved de kgl. Resol. af 15. Decbr. 1845 og 8. Januar 1846, blev i Henhold til Lov af 7. April 1899 fra 1. Januar 1900 oprettet til Købstad. Iflg. Skrivelse af 21. Maj 1921 til Stat. Dep. »maa Indenrigsministeriet holde for, at Silkeborg Landdistr. i kommunal Henseende maa henregnes til Silkeborg Kbst.«.
- ²⁷⁾ Ved kgl. Resol. af 8. Novbr. 1893 blev Rannerød, Starholm og Kandstederne i Raabjerg Sogn i Aalborg Stift efter Grænsen for Starholm Ejerlav henlagte i kirkelig Henseende fra Raabjerg Sogn til Skagen Sogn. De paagældende Distrikter hører derimod i verdslig Henseende fremdeles til Raabjerg.
- ²⁸⁾ Iflg. Bek. af 6. Jan. 1925 blev Ejendomme af Skanderup S. i verdsl. og gejstl. Henseende indlemmede i Skanderborg Kbst. fra 1. April 1925 at regne.
- ²⁹⁾ Iflg. Bek. af 10. Juni 1919 indlemmedes nogle Arealer af Smidstrup By i Egeslevmagle S. i verdsl. og gejstl. Henseende i Skelskør Kbst. fra 1. Juli 1919 at regne. — Ved Bek. af 9. Marts 1922 blev Skelskør Kbst.s Landdistr. fra 1. April s. A. i verdsl. og gejstl. Henseende indlemmet i Købstaden.
- ³⁰⁾ Ved Bek. af 13. Febr. 1925 blev Dele af Skive Landsogn og Dele af Resen S. (by-mæssigt bebyggede) i verdsl. og gejstl. Henseende indlemmede i Skive Kbst. fra 1. April 1925 at regne.
- ³¹⁾ Ved Bek. af 21. November 1916 indlemmedes nogle Ejendomme af Sorø Kbst.s Ldd. i Sorø Kbst. fra 1. April 1917 at regne.
- ³²⁾ Ved Bek. af 16. Maj 1922 indlemmedes Dele af Storeheddinge Landsogn i verdsl. Henseende i Kbst. fra 1. Juni 1922 at regne.
- ³³⁾ Iflg. Lov af 15. Febr. 1917 oprettedes Struer Komm. til Købstad fra 1. April 1917 at regne.
- ³⁴⁾ Iflg. Bek. af 1. Sept. 1922 indlemmedes Dele af Aastrup K. i verdsl. og gejstl. Henseende i Stubbekøbing Kbst. fra 1. April 1922 at regne.
- ³⁵⁾ Iflg. Bek. af 24. Juli 1925 indlemmedes Dele af Tved S. i verdsl. og gejstl. Henseende i Svendborg Kbst. fra 1. April 1926 at regne.
- ³⁶⁾ Iflg. Bek. af 4. Okt. 1920 indlemmedes Vejle Kbst.s Landdistr. fra 1. Okt. 1920 at regne i verdsl. Henseende i Vejle Kbst.
- ³⁷⁾ Iflg. Bek. af 13. Juli 1917 indlemmedes et Areal af Asmild S. i verdsl. og gejstl. Henseende i Viborg Kbst. fra 1. April 1917 at regne.
- ³⁸⁾ Iflg. Bek. af 11. Oktbr. 1917 indlemmedes nogle Arealer af Vordingborg Lds. (Ma-

Noter til Tabel 1 og 2 (fortsat).

- rienlyst Hg.) i verdsl. og gejstl. Henseende i Vordingborg fra 1. Oktbr. 1917 at regne. — Under Købstaden hører den ca. 3 km øst for Byen som Enklave i Vordingborg Landsogn liggende Landsby Nyraad. Købstaden benævnes officielt ofte: Vordingborg-Nyraad Kbst. jfr. kgl. Resol. af 31. Decbr. 1845.
- ³⁹⁾ Kastrup S. udskilles af Taarnby S. fra 1. Jan. 1918. Øen Saltholm hører til Kastrup S. (Bek. af 22. Decbr. 1917).
- ⁴⁰⁾ Ved Bek. af 12. Juli 1921 deles Gladsakse S. i Gladsakse og Søborggaard Sogne fra 1. Aug. s. A.
- ⁴¹⁾ Af Hellerup og Gentoftte Sogne udskilles fra 1. Juli 1918 et nyt Sogn: Maglegaards S. (jfr. Bek. 5. Juli 1918).
- ⁴²⁾ Iflg. Bek. af 9. Juni 1923 deles Søllerød Sogn i Søllerød og Vedbæk Sogne.
- ⁴³⁾ Af Høje Taastrup S. udskilles fra 1. Juli 1918 et nyt Sogn: Taastrup Nykirke (jfr. Bek. af 5. Juli 1918).
- ⁴⁴⁾ Iflg. Bek. af 23. Decbr. 1901 henlagdes Isterød Overdrev af Birkerød Sogn i gejstl. Henseende til Blovstrød Sogn, og nogle Dele af Ludserød By af Blovstrød Sogn til Birkerød Sogn i gejstl. Henseende. — Ved Bek. af 30. Dec. 1924 blev fra 1. Janr. 1925 Grænserne mellem Birkerød og Blovstrød K. omlagte ved Indlømmelse af forsk. Enklaver.
- ⁴⁵⁾ Iflg. Bek. af 2. Maj 1922 udskiltes Hellebæk S. af Hornbæk-Hellebæk S. fra 1. Maj 1922 at regne.
- ⁴⁶⁾ Iflg. Bek. af 12. Okt. 1917 benævnes Herlev Sogn fremtidigt Nørre Herlev.
- ⁴⁷⁾ Slangerup By var tidligere en Købstad, men blev ved kgl. Reskript af 12. Maj 1809 nedlagt som saadan og omdannet til en Landkommune. I gejstl. Henseende udgør Slangerup By- og Landsogn kun eet Sogn.
- ⁴⁸⁾ Af Sæby S. udskilles fra 1. Jan. 1921 det tidligere Kirkedistrikt Buerup som selvstændigt Sogn (Bek. 17. Decbr. 1920).
- ⁴⁹⁾ Øen Kyholm (tidligere Karantænestation i Statseje, nu ubeboet) er matrikuleret under Tranebjerg Sogn, men hørte indtil 1915 i valgkommunal Henseende til Nordby Sogn (L. 12. Juli 1867).
- ⁵⁰⁾ Af Herlufsholm Sogn ligger en mindre Del (Sandstræde) i Præstø Amt, medens Størstparten ligger i Sorø Amt, under hvilket Amt det hele Sogn hører i kommunal Henseende.
- ⁵¹⁾ Iflg. Bek. af 5. Juli 1917 benævnes Magleby S. fremtidig Magleby Stevns.
- ⁵²⁾ Kristiansø, der administreres af Marineministeriet, udgør ingen selvstændig Kommune eller nogen Del af en saadan. I jurisdiktionel og i valgkommunal Henseende hører Øen under Svaneke Købstad, jfr. L. 21. Januar 1857 og L. 10. Maj 1915.
- ⁵³⁾ I Henhold til kgl. Resol. af 30. August 1775 blev Aageby Sogn nedlagt som saadant og henlagt under Landet S. i Lollands søndre Herred.
- ⁵⁴⁾ Iflg. Imskr. af 2. Marts 1921 deles Skeby og Otterup kommunalt fra 1. April s. A. at regne. Samtidig lægges i kommunal Henseende, men ikke i gejstlig, Ørreslev By af Otterup til Skeby.
- ⁵⁵⁾ Iflg. Bek. af 20. Janr. 1916 lægges Øen Brandsø fra 1. April 1916 i kirkelig Henseende fra Husby S. til Baagø S.
- ⁵⁶⁾ Af Vejlbj S. udskilles i kirkelig Henseende et nyt Sogn, Strib-Røjleskov, fra 1. April 1918 at regne (Bek. af 9. Febr. 1918).
- ⁵⁷⁾ Kongsted Sogns Kirke blev ødelagt 1658, og iflg. Frederik d. 3dies aabne Brev af 6. Sept. 1661 blev Sognet henlagt under Brødstrup Sogn.
- ⁵⁸⁾ Iflg. kgl. Resol. af 14. Juni 1924 udskiltes i kirkelig Henseende fra 1. Juli 1924 Nørre Bjert S. af Eltang S.
- ⁵⁹⁾ Under Odder S. hører Tvenstrup, hvis Kirke iflg. Frederik d. 3dies Brev af 27. Sept. 1674 blev beordret nedlagt. Efter Beboernes Ansøgning fik Kirken dog Lov til at blive staaende, mod at de paatog sig Vedligeholdelsen af den, og indtil 1820, da Kirken blev nedbrudt, var Tvenstrup praktisk set et Anneks til Odder.
- ⁶⁰⁾ Iflg. Bek. af 5. April 1921 oprettes Hadsund Kirkedistr. (omfattende Stationsbyen m. m. i Visborg og Vive S.) til et særligt Sogn fra 1. April 1921 at regne.
- ⁶¹⁾ Ved kgl. Resol. af 29. April 1917 deles Bjørnsholm S. i 2 Kirkesogne Ranum og Overlade Sogne.
- ⁶²⁾ Iflg. kgl. Resol. af 26. Marts 1924 udskilles fra 1. April 1924 Vejgaard Sogn af Nørre Tranders S.
- ⁶³⁾ Af Dronninglund Sogn ligger en mindre Del (Melholt By) i Kær Herred, Aalborg

Noter til Tabel 1 og 2 (fortsat).

- Amt, medens Størsteparten af Sognet ligger i Dronninglund Herred, Hjørring Amt, under hvilket Sognet henhører i kommunal Henseende. — Iflg. kgl. Resol. af 23. Jan. 1914 (Bek. af 3. Febr. s. A.) udskiltes af Dronninglund og Ulsted Sogne et nyt Sogn Asaa-Melholt S., som omfatter Melholt og Gjeraa Ejerlav, den nordl. Del af Strandfjordingen samt nogle Ejendomme af Ørsø og Bolle Fjerdinger, alt af Dronninglund S. i Hjørring Amt, endvidere den mindre Del af Dronninglund S. i Aalborg Amt samt Melholt Ejerlav i Ulsted S. — I verdslig Henseende finder ingen Forandring Sted.
- 64) Øen Læssø hørte i verdslig Henseende til Hjørring Amt, i gejstlig Henseende derimod til Viborg Stift, Nørlyng Herred jfr. kgl. Resol. af 23. Juni 1815. Noten. Øen henlagdes til Dronninglund og Børglum Herreders Provstvi ved Resk. af 7. Okt. 1843.
- 65) Den østlige Del af Aaby Sogn ligger i Kær Herred, Aalborg Amt, den vestlige Del i Hvetbo Herred, Hjørring Amt; Rye Aa danner Grænseskellet. I kommunal Henseende hører dog hele Sognet til Aaby-Birsted Kommune under Aalborg Amt.
- 66) Iflg. Bek. af 1. August 1794 blev Tvørup Kirke nedlagt og Beboerne henviste til Vang Sogn.
- 67) Ved Bek. af 31. Janr. 1921 henlægges Tyborøn Ejerlav i kirkelig Henseende fra Agger S. til Harboøre S.
- 68) Iflg. Skrivelse af 23. Okt. 1922 overførtes nogle Ejendomme af Flarup By fra Gettrup S. til Ydby S.
- 69) Iflg. Bek. af 24. Marts 1922 udskilles Glyngøre S. fra Navtrup og Vile S. fra 1. April 1922.
- 70) Den nordre Del af Frederiks Sogn (Grønhøj) ligger i Fjends Herred, den søndre Del (Havrdal) i Lysgaard Herred.
- 71) Iflg. kgl. Resol. af 1772 blev Torup Kirke nedlagt og Beboerne henviste til Sønder Vinge Kirke. Efter Skr. af 5. April 1906 fra Min. for Kirke- og Undervisningsvæsenet maa Torup dog betragtes som et selvstændigt Sogn.
- 72) Iflg. Bek. af 8. Maj 1923 udskilles fra 1. Juli 1923 Bjerringbro Sogn af Gulev, Hjermind og Bjerring Sogne.
- 73) Iflg. Bek. af 20. Dec. 1922 udskilles af Snebjerg S. et nyt Sogn »Studsgaard-Havnstrup« S.
- 74) Ved Bek. af 20. Marts 1923 forandrede Grænsen med He og No S.
- 75) Iflg. Bek. af 14. Juni 1922 udskiltes af Gammel- og Nysogn Holmsland Klits Sogn og oprettedes til særskilt S. fra 1. Juli s. A.
- 76) Iflg. Bek. af 23. Marts 1916 udskilles af Herborg og Vorgod Sogne et nyt Sogn Videbæk S. Det ny Sogn bestaar af Videbæk, Solsø Hede og noget af Barde i Vorgod S. samt af Videbæk By af Herborg S. I kommunal Henseende har ingen Omlægning fundet Sted.
- 77) Ved kgl. Resol. af 4. Juni 1903 (Bek. af 8. Juni) henlagdes en Del af Tømmerby By af Sneum S. samt Mulvad By og Mark af Hunderup S. i gejstlig Henseende til Bramminge S. I kommunal Henseende har ingen Omlægning fundet Sted.
- 78) Iflg. Bek. af 19. April 1913 overføres i verdsl. Henseende Risbøl Ejerlav fra Vorbasse S. til Hejnsvig S.; i kirkelig Henseende hører det under Lindknud S. — De Dele af Donslund, som tidligere verdsl. og gejstl. hørte under Vorbasse S., overførtes samtidigt til Hejnsvig S.
- 79) Ved kgl. Resol. af 10. Juni 1875 henlagdes Nyskov Distrikt af Ø. Vamdrup By samt nogle Parceller af Søgaard og Bønstrup By i kirkelig Henseende fra Vamdrup S. til Hjarup S. Iflg. Imskr. af 4. Jan. 1906 deles Hjarup-Vamdrup Kommune fra 1. April 1906 at regne i to selvstændige Kommuner, saaledes at bemeldte Distrikt og Parceller hører til Vamdrup Kommune, uanset at de i kirkelig Henseende hører til Hjarup S. Til Hjarup S. lagdes iflg. Bek. af 21. Sept. 1906 107 ha af Øster Vamdrup By og 103 ha af Bønstrup By, begge af Vamdrup Sogn.
- 80) Bov S. bestaar af Hovedparten af Bov S. og Frøslev K. i Hanved S., begge af Vis Herred i Flensborg Amt. Hertil lagdes Bommerlund K., der hørte til Bov S., men før Afstaaelsen laa i Tønder Amt.
- 81) Hvidding Herred hørte før Afstaaelsen til Haderslev Amt.

Table 3. Overøvrigheds kredse. Amt. Départements.

	Areal i ha 1925	Folkemgd.d. 5. Nov. 1925			Folkemængde			
		Mænd	Kvinder	Til- sammen	1. Febr. 1921	1. Febr. 1916	1. Febr. 1911	1. Febr. 1860
København	7148	269692	317458	587150	561344	506390	462161	155143
Københavns Amt								
a. Københavns Amtsråds kredse:								
Frederiksberg	871	44059	60150	104209	104815	99382	97237	8164
Landdistrikterne	47686	56673	62824	119497	96152	89191	71020	40306
Kbhvns. Amtsrkr.	48557	100732	122974	223706	200967	188573	168257	48470
b. Roskilde Amtsråds kredse:								
Køge	320	2640	2963	5603	5673	4641	4400	2734
Roskilde	1574	6356	7184	13540	12815	12533	9696	4651
Tils. Købstæderne ... Landdistrikterne	1894 66920	8996 21043	10147 20730	19143 41773	18488 39565	17174 39460	14096 36308	7385 30180
Roskilde Amtsrkr.	68814	30039	30877	60916	58053	56634	50404	37565
Tils. Købstæder .. Landdistr.	2765 114606	53055 77716	70297 83554	123352 161270	123303 135717	116556 128651	111333 107328	15549 70486
Amt Tilsammen.	117371	130771	153851	284622	259020	245207	218661	86035
Frederiksborg Amt								
Helsingør	1158	7155	7963	15118	15457	15475	13783	8442
Hillerød	623	2852	3429	6281	6069	5773	5551	2301
Frederikssund	342	1483	1634	3117	2967	2666	2514	763
Frederiksværk	211	949	1091	2040	2022	1788	1672	764
Tils. Købstæderne ... Landdistrikterne	2334 133590	12439 43767	14117 42752	26556 86519	26515 79983	25702 76350	23520 73649	12270 67860
Tilsammen.	135924	56206	56869	113075	106498	102052	97169	80130
Holbæk Amt								
Nykøbing	1417	1803	2185	3988	3603	2621	2100	1384
Holbæk	2012	5747	6084	11831	11198	8178	5915	2971
Kalundborg	414	3075	3474	6549	6833	5277	4732	2587
Tils. Købstæderne ... Landdistrikterne	3843 169824	10625 50512	11743 49071	22368 99583	21634 96291	16076 98995	12747 95107	6942 77131
Tilsammen.	173667	61137	60814	121951	117925	115071	107854	84073
Sorø Amt								
Korsør	1168	4723	5037	9760	8939	8380	8065	2957
Slagelse	1220	6359	7445	13804	13359	12748	10463	4931
Skelskør	521	1416	1501	2917	2720	2675	2581	1533
Sorø	259	1244	1503	2747	2689	2615	2412	1237
Ringsted	872	2782	2879	5661	5047	4897	4045	1653
Tils. Købstæderne ... Landdistrikterne	4040 143982	16524 40696	18365 38423	34889 79119	32754 77385	31315 75920	27566 74744	12311 67546
Tilsammen.	148022	57220	56788	114008	110139	107235	102310	79857

Tabel 3 (fortsat). Overøvrighedskredse. Amter.

	Areal i ha 1925	Folkemgd.d. 5. Nov. 1925			Folkemængde			
		Mænd	Kvinder	Til- sammen	1. Febr. 1921	1. Febr. 1916	1. Febr. 1911	1. Febr. 1860
Præstø Amt								
Storeheddinge	1303	1163	1287	2450	2272	2154	2047	1291
Næstved	1140	5352	5725	11077	10091	9812	8326	3647
Vordingborg	480	2559	2873	5432	5184	5685	4003	1780
Præstø	124	767	772	1539	1470	1463	1527	1298
Stege	566	1077	1286	2363	2231	2186	2250	1932
Tils. Købstæderne...	3613	10918	11943	22861	21248	21300	18153	9948
Landdistrikterne...	165665	48769	47625	96394	93577	92687	90589	79625
Tilsammen...	169278	59687	59568	119255	114825	113987	108742	89573
Bornholms Amt								
Rønne	978	4802	5716	10518	10336	9629	9494	5435
Hasle	208	629	694	1323	1352	1300	1298	886
Allinge—Sandvig.....	961	1116	1158	2274	1864	2122	2557	878
Svaneke	223	589	732	1321	1324	1318	1320	1065
Neksø	431	1221	1546	2767	2724	2722	2703	1485
Aakirkeby	546	693	847	1540	1496	1443	1350	613
Tils. Købstæderne...	3347	9050	10693	19743	19096	18534	18722	10362
Landdistrikterne...	55407	13321	12612	25933	25330	25017	24163	18942
Tilsammen...	58754	22371	23305	45676	44426	43551	42885	29304
Maribo Amt								
Stubbekøbing	367	1057	1175	2232	2226	2147	1916	1247
Nykøbing	912	6412	7129	13541	12970	11670	11010	3242
Sakskøbing	173	976	1036	2012	1798	1781	1743	1149
Maribo	623	2136	2482	4618	4442	4196	3874	1992
Nysted	549	827	897	1724	1642	1536	1479	1261
Rødby	3119	1336	1414	2750	3290	2110	2020	1578
Nakskov	1283	6777	7040	13817	13729	10483	9480	3687
Tils. Købstæderne...	7026	19521	21173	40694	40097	33923	31522	14156
Landdistrikterne...	172256	47500	45437	92937	88440	87770	84136	72641
Tilsammen...	179282	67021	66610	133631	128537	121693	115658	86797
Svendborg Amt								
Nyborg	850	4887	4949	9836	9507	8646	8470	3802
Svendborg	1082	6622	7797	14419	14210	12991	12667	5537
Rudkøbing	294	1917	2216	4133	4138	3823	3766	2719
Faaborg	234	2183	2538	4721	4690	4577	4318	3120
Ærøskøbing	361	643	705	1348	1323	1364	1427	1713
Marstal Hdpl.	32	1002	1288	2290	2519	2407	2578	2590
Tils. Købstæderne...	2853	17254	19493	36747	36387	33808	33226	19481
Landdistrikterne...	163816	55050	54007	109057	106522	104310	103381	86149
Tilsammen...	166669	72304	73500	145804	142909	138118	136607	105630

Tabel 3 (fortsat). Overøvrighedskredse. Amter.

	Areal i ha 1925	Folkemgd. d.5. Nov. 1925			Folkemængde			
		Mænd	Kvinder	Til- sammen	1. Febr. 1921	1. Febr. 1916	1. Febr. 1911	1. Febr. 1880
Odense Amt								
a. Odense Amtsrkr.:								
Odense	1965	24288	28088	52376	49469	45303	42237	14255
Kerteminde	323	1487	1601	3088	3068	2872	2719	2148
Bogense	745	1366	1491	2857	2852	2707	2747	1899
Tils. Købstæderne...	3033	27141	31180	58321	55389	50882	47703	18302
Landdistrikterne....	111247	41635	39267	80902	75376	72207	67978	55202
Odense Amtsrkr.:	114280	68776	70447	139223	130765	123089	115681	73504
b. Assens Amtsrkr.:								
Assens	659	2262	2567	4829	4674	4523	4629	3589
Middelfart	813	3253	3820	7073	6870	6079	5716	2123
Tils. Købstæderne...	1472	5515	6387	11902	11544	10602	10345	5712
Landdistrikterne....	65199	21786	20939	42725	41420	40558	40546	32398
Assens Amtsrkr.:	66671	27301	27326	54627	52964	51160	50891	38110
Tils. Købstæderne	4505	32656	37567	70223	66933	61484	58048	24014
Odense Amt { Landdistr. ...	176446	63421	60206	123627	116796	112765	108524	87600
Tilsammen .	180951	96077	97773	193850	183729	174249	166572	111614
Vejle Amt								
Fredericia	1968	8745	9709	18454	17240	15206	14228	6261
Kolding	794	7743	9002	16745	17165	15037	14219	3978
Vejle	1497	10095	12358	22453	22001	19597	17261	4920
Tils. Købstæderne...	4259	26583	31069	57652	56406	49840	45708	15159
Landdistrikterne....	230762	53933	52062	105995	101359	97288	94260	76632
Tilsammen ...	235021	80516	83131	163647	157765	147128	139968	91791
Aarhus Amt								
a. Skandb. Amtsrkr.:								
Horsens	805	13260	14875	28135	27588	25149	23843	8980
Skanderborg	420	1902	2137	4039	3938	3707	3403	1423
Silkeborg	1813	5239	6234	11473	10896	9180	8792	1775
Tils. Købstæderne...	3038	20401	23246	43647	42422	38036	36038	12178
Landdistrikterne....	167705	34208	32876	67084	64030	61974	61100	48378
Skandb. Amtsrkr.:	170743	54609	56122	110731	106452	100010	97138	60556
b. Aarhus Amtsrkr.:								
Aarhus	1926	35710	40516	76226	74256	65858	61755	11009
Landdistrikterne....	78416	31853	31298	63151	56313	54104	52489	37480
Aarhus Amtsrkr.:	80342	67563	71814	139377	130669	119962	114244	48489
Tils. Købstæderne	4964	56111	63762	119873	116678	103894	97793	23187
Aarhus Amt { Landdistr. ...	246121	66061	64174	130235	120343	116078	113589	85858
Tilsammen .	251085	122172	127936	250108	237021	219972	211382	109045

Tabel 3 (fortsat). Overøvrigheds kredse. Amter.

	Areal i ha 1925	Folkemgd. d.5. Nov. 1925			Folkemængde			
		Mænd	Kvinder	Til- sammen	1. Febr. 1921	1. Febr. 1916	1. Febr. 1911	1. Febr. 1860
Randers Amt								
Æbeltoft.....	1033	870	1007	1877	1959	1704	1690	1313
Grenaa.....	563	2139	2467	4606	4537	4039	3734	1636
Randers.....	1471	12631	14226	26857	26495	24428	22970	9725
Hobro.....	1556	2920	3180	6100	5651	3907	3563	1909
Mariager.....	457	543	589	1132	1034	1025	968	680
Tils. Købstæderne...	5080	19103	21469	40572	39676	35103	32925	15263
Landdistrikterne....	241593	54234	52400	106634	102369	98170	97989	70500
Tilsammen...	246673	73337	73869	147206	142045	133273	130914	85763
Aalborg Amt								
Nørresundby.....	204	3129	3318	6447	6083	5514	4570	1376
Aalborg.....	869	20167	22652	42819	41613	38102	33449	10069
Nibe.....	349	904	1047	1951	1869	2023	1807	1319
Løgstør.....	241	1256	1450	2706	2571	2372	2404	1464
Tils. Købstæderne...	1663	25456	28467	53923	52136	48011	42230	14228
Landdistrikterne....	290975	63680	60779	124459	114266	110325	102787	62354
Tilsammen...	292638	89136	89246	178382	166402	158336	145017	76582
Hjørring Amt								
Skagen.....	2773	1909	2034	3943	3854	3212	3137	1532
Frederikshavn.....	365	4651	4999	9650	9411	8532	7916	1843
Søby.....	614	1057	1268	2325	2276	2138	2092	1167
Hjørring.....	1782	5047	6046	11093	10945	9993	9473	2807
Brønderslev.....	3582	2747	2875	5622	5160	4646	4231	1148
Tils. Købstæderne...	9116	15411	17222	32633	31646	23875	22618	7349
Landdistrikterne....	276147	58649	56899	115548	111275	110841	107620	77115
Tilsammen...	285263	74060	74121	148181	142921	134716	130238	84464
Thisted Amt								
Thisted.....	748	3631	4176	7807	7288	6833	6804	3126
Nykøbing.....	977	4021	4419	8440	8352	7743	6918	2034
Tils. Købstæderne...	1725	7652	8595	16247	15640	14576	13722	5160
Landdistrikterne....	175837	33943	33009	66952	65309	63454	62596	49584
Tilsammen...	177562	41595	41604	83199	80949	78030	76318	54744
Viborg Amt								
Skive.....	696	4072	4640	8712	6112	5716	5528	1709
Viborg.....	5665	7102	8255	15357	14244	12663	10885	4861
Tils. Købstæderne...	6361	11174	12895	24069	20356	18379	16413	6570
Landdistrikterne....	299405	59398	56414	115812	112160	107015	104314	64987
Tilsammen...	305766	70572	69309	139881	132516	125394	120727	71557

Tabel 3 (fortsat). Overøvrigheds kredse. Amter.

	Areal i ha 1925	Folkemgd. d.5. Nov. 1925			Folkemængde			
		Mænd	Kvinder	Til- sammen	1. Febr. 1921	1. Febr. 1916	1. Febr. 1911	1. Febr. 1860
Ringkøbing Amt								
Holstebro	1213	4310	4900	9210	8423	7343	6861	1662
Herning	2661	4562	5085	9647	8855	7389	6592	870
Lemvig	369	2038	2379	4417	4481	3985	3835	1192
Ringkøbing	315	1763	2100	3863	3865	3679	3528	1409
Struer	189	2439	2620	5059	4715	4166	3711	159
Tils. Købstæderne...	4747	15112	17084	32196	30339	22396	14224	4263
Landdistrikterne...	461487	61213	58392	119605	116078	115082	116635	64024
Tilsammen...	466234	76325	75476	151801	146417	137478	130859	68287
Ribe Amt								
Varde	3595	2715	3102	5817	5261	4799	4816	2103
Esbjerg	564	11896	12235	24131	21251	18925	18208	80
Ribe	3372	2406	3055	5461	5510	5089	4071	3594
Tils. Købstæderne...	7531	17017	18392	35409	32022	28813	27095	5697
Landdistrikterne...	298704	51413	49873	101286	96799	90669	85939	52276
Tilsammen...	306235	68430	68265	136695	128821	119482	113034	57973
Haderslev Amt								
Haderslev	1265	6840	7486	14326	13149	—	13046	8012
Kristiansfeld Flække ..	44	274	399	673	593	—	640	681
Tils. Købstæderne...	1309	7114	7885	14999	13742	—	13686	8693
Landdistrikterne...	133793	22417	21784	44201	42513	—	42470	41996
Tilsammen...	135102	29531	29669	59200	56255	—	56156	50689
Aabenraa Amt								
Aabenraa	1711	4158	4594	8752	7961	—	7769	5133
Landdistrikterne	77301	15018	14845	29863	27106	—	26942	24934
Tilsammen...	79012	19176	19439	38615	35067	—	34711	30067
Sønderborg Amt								
Sønderborg	541	5041	5413	10454	8533	—	10042	3894
Nordborg Flække	402	571	572	1143	1035	—	1159	1304
Angustenburg Flække ..	392	458	518	976	762	—	1016	531
Tils. Købstæderne...	1335	6070	6503	12573	10330	—	12217	5729
Landdistrikterne	42805	13723	14043	27766	26345	—	27795	26054
Tilsammen...	44140	19793	20546	40339	36675	—	40012	31783
Tønder Amt								
Tønder	942	2856	3010	5866	5129	—	4807	3216
Højer Flække	964	542	594	1136	1125	—	1249	1041
Løgumkloster Flække ..	1753	805	872	1677	1603	—	1597	1419
Tils. Købstæderne...	3659	4203	4476	8679	7857	—	7653	5676
Landdistrikterne	127193	14820	14780	29600	27768	—	28071	29075
Tilsammen...	130852	19023	19256	38279	35625	—	35724	34751

Tabel 3 (fortsat). Overøvrighedskredse. Amter.

	Areal i ha 1925	Folkemgd. d.5. Nov. 1925			Folkemængde			
		Mænd	Kvinder	Til- sammen	1. Febr. 1921	1. Febr. 1916	1. Febr. ¹⁾ 1911	1. Febr. 1860
Øernes Amter								
København.....	7148	269692	317458	587150	561344	506390	462161	155143
Frederiksberg.....	871	44059	60150	104209	104815	99382	97237	8164
Købstæder og Hdpl..	33455	137983	155241	293224	283152	259316	237600	116869
Tils. Byerne.....	41474	451734	532849	984583	949311	865088	796998	280176
Landdistrikterne...	1295592	440752	433687	874439	820041	802465	761621	627980
Tilsammen...	1337066	892486	966536	1 859022	1 769352	1 667553	1 558619	908156
Jyllands Amter								
(undt. de sønder- jydske Landsdele)								
Købstæder.....	45446	193619	218955	412574	394899	344887	312728	96876
Landdistrikterne....	2521031	502524	484002	986526	939958	908922	885729	603330
Tilsammen...	2566477	696143	702957	1 399100	1 334857	1 253809	1 198457	700206
De sønderjydske Landsdele								
Købstæder og Flækker	8014	21545	23458	45003	39890	—	41325	25231
Landdistrikterne.....	381092	65978	65452	131430	123732	—	125278	122059
Tilsammen...	389106	87523	88910	176433	163622	—	166603	147290
Jyllands Amter								
Købstæder og Flækker	53460	215164	242413	457577	434789	—	354053	122107
Landdistrikterne....	2902123	568502	549454	1 117956	1 063690	—	1 011007	725389
Tilsammen...	2955583	783666	791867	1 575533	1 498479	—	1 365060	847496
Danmark								
(uden de sønder- jydske Landsdele)								
København.....	7148	269692	317458	587150	561344	506390	462161	155143
Frederiksberg.....	871	44059	60150	104209	104815	99382	97237	8164
Provinsbyer og Hdpl.	78901	331602	374196	705798	678051	604203	550328	213745
Tils. Byerne.....	86920	645353	751804	1 397157	1 344210	1 209975	1 109726	377052
Landdistrikterne...	3816623	943276	917689	1 860965	1 759999	1 711387	1 647350	1 231310
Tilsammen...	3903543	1 588629	1 669493	3 258122	3 104209	2 921362	2 757076	1 608362
Hele Landet								
København.....	7148	269692	317458	587150	561344	506390	462161	155143
Frederiksberg.....	871	44059	60150	104209	104815	99382	97237	8164
Provinsb. og Flækker	86915	353147	397654	750801	717941	—	591653	238976
Tils. Byerne.....	94934	666898	775262	1 442160	1 384100	—	1 151051	402283
Landdistrikterne...	4197715	1 009254	983141	1 992395	1 883731	—	1 772628	1 353369
I alt...	4292649	1 676152	1 758403	3 434555	3 267831	—	2 923679	1 755652
København—Frederiksberg Kbhvn.—Frbg.—Gentofte	8019 10543	313751 330864	377608 400632	691359 731496	666159 700610	605772 637453	559398 584089	163307 166967
Gentofte Kommune.....	2524	17113	23024	40137	34451	31681	24691	3660
Øernes Landd. (u. Gentofte)	1 293068	423639	410663	834302	785590	770784	736930	624320
Landdistrikt. (u. Gentofte)	4 195191	992141	960117	1 952258	1 849280	—	1 747937	1 349709

1) For de sønderjydske Amters Vedkommende afholdtes Tællingen d. 1. Decbr. 1910.

Tabel 4. By- og Sognekommuner pr. 5. November 1925.

Communes.

(Jfr. Noterne Side 76).

	Folketal 5. Nov. 1925	Register- befolk. 5. Nov. 1925		Folketal 5. Nov. 1925	Register- befolk. 5. Nov. 1925
Hovedstaden.			Roskilde Amtsraadsreds, fortsat		
<i>Bykommuner:</i>					
a. Staden København	587150	581700	10. Hvedstrup—Flæng	1249	1248
b. Frederiksberg Kommune	104209	103863	11. Hyllinge—Lyndby	1491	1518
			12. Højelse	1751	1769
			13. Jersie—Skensved	881	902
1. Københavns			14. Jyllinge—Gundsømagle .	1256	1256
Amtsraadsreds.			15. Karlslunde—Karlstrup .	1233	1237
<i>Sognekommuner:</i>			16. Kornerup—Svoverslev . .	613	607
1. Ballerup—Maaløv	3639	3578	17. Køge Kbst.s Landdistr.	635	643
2. Brøndbyvester—Brønd- byvester	1960	1974	18. Ovsted—Allerslev	1958	1992
3. Dragør	2088	2115	19. Rerslev—Vindinge	1384	1372
4. Gentofte	40137	40292	20. Rorup—Glim	863	870
5. Gladsaxe	10537	10589	21. Roskilde Domk. S. Ldd.	450	449
6. Glostrup	4480	4381	22. Roskilde Frue	788	789
7. Herlev	1717	1715	23. Ry—Sonnerup	1446	1418
8. Herstedøster—Hersted- vester	2438	2071	24. Saaby—Kisserup	1603	1598
9. Hvidovre	3977	3990	25. Skt. Jørgensbjerg	5549	5413
10. Ledøje—Smørum	1369	1382	26. Snoldelev	880	890
11. Lyngby—Taarbæk	13889	13716	27. Sæby—Gershøj	945	963
12. Rødovre	3197	3207	28. Tune	1034	992
13. Sengeløse	1244	1237	29. Ølsemagle	555	561
14. Store Magleby	1209	1218	30. Ørsted—Daastrup	1431	1446
15. Søllerød	10078	9905			
16. Taarnby	8106	8158	Tils. Sognekomm.	42348	42295
17. Taastrup	5490	5511			
18. Torslunde—Ishøj	1389	1387	3. Frederiksborg Amt.		
19. Vallensbæk	504	505	<i>Bykommuner:</i>		
20. Værløse	2049	2078	a. Frederikssund Købstad .	3117	3056
			b. Frederiksværk —	2040	1970
Tils. Sognekomm.	119497	119009	c. Helsingør —	15118	15058
			d. Hillerød —	6281	6158
			Tils. Bykomm.	26556	26242
2. Roskilde			<i>Sognekommuner:</i>		
Amtsraadsreds.			1. Alsønderup	895	884
<i>Bykommuner:</i>			2. Asminderød—Grønholt .	6188	6128
a. Køge Købstad	5603	5614	3. Birkerød	7057	7121
b. Roskilde —	13540	13305	4. Blistrup	1137	1130
			5. Blovstrød	1742	1731
Tils. Bykomm.	19143	18919	6. Esbønderup—Nødebo . .	2700	2590
			7. Farum	1518	1532
<i>Sognekommuner:</i>			8. Ferslev—Vellerup	1249	1257
1. Aagerup—Kirkerup	1130	1124	9. Frederiksborg Slotssogn.	3669	3685
2. Borup—Kimmerslev	1838	1831	10. Gerlev—Draaby	2889	2914
3. Ejby—Nørre Dalby	1688	1685	11. Grøse—Sigerslevvester .	667	668
4. Gadstrup—Syv	2126	2149	12. Græsted—Maarum	3496	3488
5. Greve—Kildebrønde	1910	1921	13. Helsingø—Valby	3140	3136
6. Havnstrup—Solrød	1623	1621	14. Hørsholm	3591	3621
7. Herslev—Gevninge	1041	1044	15. Jørlunde	1140	1158
8. Himmelev	1188	1175	16. Karlebo	2567	2574
9. Hvalsø—Særløse	1809	1812	17. Kregme—Vinderød	1659	1606

Tabel 4 (fortsat). By- og Sognekommuner pr. 5. November 1925.

Frederiksborg Amt, fortsat	Folke- tallet 5. Nov. 1925	Register- befolkn. 5. Nov. 1925	Holbæk Amt, fortsat	Folke- tallet 5. Nov. 1925	Register- befolkn. 5. Nov. 1925
18. Kyndby—Krogstrup . . .	955	957	14. Gørlev—Bakkendrup . . .	2777	2655
19. Lille Lyngby	916	913	15. Hagedst	849	849
20. Lillerød	961	965	16. Havrebjerg	598	611
21. Lyngge—Uggeløse	2314	2307	17. Helsing—Drøsselbjerg . . .	2576	2567
22. Melby	1082	1091	18. Hjembæk—Svinninge . . .	2155	2115
23. Nørre Herlev	1107	1107	19. Holmstrup	713	708
24. Oppesundby	787	783	20. Højby	3512	3522
25. Ovrø	901	892	21. Hørby	831	836
26. Ramløse—Annese	1510	1522	22. Jyderup	2238	2213
27. Skiby	988	971	23. Jærløse	583	591
28. Skuldelev—Selsø	1510	1479	24. Kalundborg Kbst.s Ldd. . . .	505	*)
29. Skævinge—Gørlose	1269	1258	25. Koldby	1007	1017
30. Slagslunde—Ganløse	1422	1416	26. Kundby	1963	1972
31. Slangerup Bykommune	1096	1102	27. Kvanløse	621	615
32. Slangerup Landsogn	518	518	28. Mørke	1522	1538
33. Snostrup	426	435	29. Nidløse	1046	1056
34. Stenløse—Veksø	1867	1900	30. Nordby	1109	1104
35. Strø	651	629	31. Nørre Asmindrup ¹⁾	979	980
36. Søborg—Gilleleje	2830	2837	32. Nørre Jernløse	1099	1099
37. Tikøb	8901	8820	33. Odden	1136	1135
38. Tjæreby	1161	1127	34. Onsbjerg	1226	1210
39. Torup	3048	3094	35. Raklev	2316	2203
40. Udesundby Landdistrikt	395	398	36. Refsnæs	791	816
41. Uvelse	513	512	37. Rerslev	909	920
42. Vejby—Tibirke	2160	2165	38. Rudsvedby	1399	1410
43. Ølsted	849	841	39. Rørby	1018	1017
44. Ølstykke	1078	1101	40. Rørvig	850	852
Tils. Sognekomm.	86519	86363	41. Sejersø	894	901
4. Holbæk Amt.			42. Skamstrup—Frydendal	1823	1847
<i>Bykommuner:</i>			43. Soderup—Eskilstrup	2234	2256
a. Holbæk Købstad	11831	11700	44. Stenlille	1494	1496
b. Kalundborg —	6549	6996*	45. Stifts Bjergby	848	804
c. Nykøbing —	3988	3891	46. Store og Lille Fuglede	1314	1292
Tils. Bykomm.	22368	22587	47. Store Taastrup	1638	1638
<i>Sognekommuner:</i>			48. Svallerup	1059	1052
1. Aarby	1447	1438	49. Sæby—Hallenslev	1115	1067
2. Asnæs	2228	2247	50. Sønder Asmindrup— Grandløse	1281	1284
3. Besser	1243	1254	51. Sdr. Jernløse—Søstrup	1478	1483
4. Bregninge—Bjergsted	2622	2623	52. Tersløse—Skellebjerg	2923	2920
5. Buerup	1171	1171	53. Tranebjerg	2710	2706
6. Bøtterup—Tudse	1119	1117	54. Tølløse—Ågerup	3237	3223
7. Egebjerg	1590	1600	55. Tømmerup	1232	1237
8. Faarevejle	2070	2023	56. Ubby	1666	1625
9. Finderup	2655	2616	57. Udby	952	965
10. Føllenslev—Sørslev	2024	1997	58. Uggerløse	1233	1221
11. Gerslev	1332	1321	59. Undløse—Søndersted	2088	2085
12. Gislinge	868	862	60. Vallekilde—Hørve	2814	2797
13. Grevinge	2336	2345	61. Vig ¹⁾	2796	2792
			62. Viskinge—Agnæs	1806	1801
			63. Vørslev	743	736
			64. Ørslev—Solbjerg	1172	1172
			Tils. Sognekomm.	99583	98625

*) Befolkningen i Kalundborg Kbst.s Landd. er optagne i Købstadens Register.

Tabel 4 (fortsat). By- og Sognekommuner pr. 5. November 1925.

	Folke- tallet 5. Nov. 1925	Register- befolk- n. 5. Nov. 1925	Sorø Amt, fortsat	Folke- tallet 5. Nov. 1925	Register- befolk- n. 5. Nov. 1925
5. Sorø Amt.					
<i>Bykommuner:</i>					
a. Korsør Købstad ¹³⁾	9760	9785	46. Sneslev	798	792
b. Ringsted —	5661	5487	47. Sorterup—Ottestrup....	1083	1082
c. Skelskør — ¹²⁾	2917	2864	48. Sorø Kbst.s Landdistrikt	1523	1473
d. Slagelse —	13804	13741	49. Stenmagle.....	1849	1874
e. Sorø —	2747	2783	50. Stillinge	1897	1933
Tils. Bykomm....	34889	34660	51. Sønderup—Nordrup....	1108	1104
<i>Sognekommuner:</i>					
1. Agersø.....	453	459	52. Sørbymagle—Kirkerup .	1570	1587
2. Alsted—Fjenneslev.....	1452	1439	53. Taarnborg	1361	1390
3. Benløse	1222	1241	54. Teestrup	1077	1088
4. Boeslunde	1500	1509	55. Terslev	1788	1782
5. Braaby	645	657	56. Tjæreby	1305	1294
6. Bringstrup—Sigersted ..	1217	1223	57. Tystrup—Halagerlille ..	1014	1006
7. Broby	606	603	58. Vallensved	948	965
8. Bromme	652	653	59. Vemmelv—Hemmeshøj	1864	1882
9. Egeslevmagle.....	1152	1146	60. Veterslev—Høm	981	984
10. Flinterup	521	516	61. Vigersted	807	810
11. Fodby	890	892	62. Øde Førslev.....	809	812
12. Førslev	1291	1290	63. Ørslev	742	743
13. Gimlinge	1090	1102	64. Ørslev—Sønder Bjerre..	1086	1099
14. Gudum	199	200	Tils. Sognekomm....	79432	79195
15. Gunderslev	740	728	6. Præstø Amt.		
16. Gyrrtinge	802	800	<i>Bykommuner:</i>		
17. Haarslev—Tingjellinge..	1125	1118	a. Næstved Købstad ¹⁴⁾ ¹⁵⁾ .	11077	10858
18. Haraldsted—Allinde- magle	1790	1790	b. Præstø —	1539	1507
19. Hasle—Frerslev.....	6067	5865	c. Stege —	2363	2276
20. Hejninge	293	296	d. Storeheddinge Købstad.	2450	2415
21. Herlufsholm.....	3326	3338	e. Vordingborg — ..	5432	5356
22. Holsteinborg—Venslev..	998	1005	Tils. Bykomm....	22861	22412
23. Hyllested	569	572	<i>Sognekommuner:</i>		
24. Hyllinge	931	893	1. Allerslev	1326	1333
25. Høve—Flakkebjerg	1394	1405	2. Alslev	453	450
26. Jystrup—Valsøllille	1511	1494	3. Aversi	367	362
27. Karrebæk	1424	1431	4. Baarse	792	803
28. Kindertofte	405	400	5. Beldringe	823	702
29. Krummerup—Fuglebj. ¹⁶⁾	1960	1948	6. Bjeverskov.....	1155	1158
30. Kvislemark—Fyrendal..	1355	1375	7. Bogø	1204	1259
31. Kværkeby	1351	1345	8. Borre	1258	1266
32. Lundforlund—Gerlev....	689	688	9. Dalby—Tureby.....	2243	2241
33. Lynge	2526	2509	10. Damsholte	1901	1917
34. Magleby	841	847	11. Elmelunde	909	909
35. Marvede	800	795	12. Endeslev—Vraaby	1184	1206
36. Munkebjergby	1606	1619	13. Everdrup	1513	1518
37. Nordrup—Farenløse....	1353	1352	14. Fakse	3799	3706
38. Omø	328	332	15. Faneffjord	2454	2468
39. Pedersborg	1353	1341	16. Fensmark—Rislev	1424	1446
40. Ringsted Landsogn	1128	1155	17. Førslev	590	591
41. Skørpinge—Faardrup	889	895	18. Glumsø—Bavelse	1710	1734
42. Slagelse Skt. Mikkel's Lds.	793	768	19. Haarlev—Himlingeje ..	1809	1814
43. Slagelse Skt. Peders Lds.	2142	2008	20. Hammer.....	1553	1567
44. Slaglelle—Bjernede	1463	1464	21. Havnlev	800	802
45. Slotsbjergby—Sludstrup	980	989			

Tabel 4 (fortsat). By- og Sognekommuner pr. 5. November 1925.

Præstø Amt, fortsat	Folke- tallet 5. Nov. 1925	Register- befolkn. 5. Nov. 1925	7. Bornholms Amt.	
22. Hellested	1461	1470	<i>Bykommuner:</i>	
23. Hellevmagle	1800	1824	a. Aakirkeby Købstad ...	1540 1516
24. Herfølge	2928	2932	b. Allinge-Sandvig — ^{1a)}	2274 2338
25. Holmeolstrup	822	815	c. Hasle Købstad	1323 1401*)
26. Holtug	1096	1123	d. Neksø —	2767 2793
27. Hylleholt	2287	2222	e. Rønne —	10518 10466
28. Højerup	358	359	f. Svaneke —	1321 1340
29. Jungshoved	1147	1180		
30. Kallehave	3056	3016	Tils. Bykomm....	19743 19854*)
31. Karise	1660	1663	<i>Sognekommuner:</i>	
32. Kastrup	1255	1277	1. Aaker	2735 2743
33. Keldby	1165	1161	2. Bodilsker	1413 1424
34. Kongsted	2250	2249	3. Hasle Kbst.s Landdistr.	55 *)
35. Køng	1743	1754	4. Ibsker	1757 1777
36. Lellinge	652	659	5. Klemensker	2678 2689
37. Lidemark	384	387	6. Knudsker	984 956
38. Lilleheddinge	982	992	7. Nyker	1222 1208
39. Lundby	1018	989	8. Nylarsker	1076 1082
40. Lyderslev	1131	1144	9. Olsker	1453 1450
41. Magleby (Møen)	1467	1466	10. Pedersker	1153 1171
42. Magleby Stevn	1412	1412	11. Povelsker	1252 1251
43. Mern	1330	1313	12. Rutsker	1510 1504
44. Nestelsø—Mogenstrup ..	1336	1265	13. Rø	843 852
45. Nyord	223	254	14. Vester Mariæ	2291 2292
46. Næsby—Tyvelse	989	1006	15. Østerlarsker—Gudhjem ..	2561 2571
47. Præstø Kbst.s Landdistr.	224	219	16. Øster Mariæ	2824 2841
48. Roholte	1130	1133	Kristiansø**)	126 126
49. Rønnebæk	733	729		
50. Sandby—Vrangstrup ...	851	846	Tils. Sognekomm....	25933 25937
51. Skelby	908	905		
52. Skibinge	1164	1175	8. Maribo Amt.	
53. Snesere	2060	2080	<i>Bykommuner:</i>	
54. Spjellerup—Smerup	1245	1255	a. Maribo Købstad	4618 4422
55. Stege Kbst.s Landdistr.	151	154	b. Naskov —	13817 13733
56. Stege Landsogn	2978	2925	c. Nykøbing —	13541 13365
57. Storeheddinge Landsogn	1583	1587	d. Nysted —	1724 1731
58. Strøby	1683	1679	e. Rødby —	2750 2738
59. Sværdborg	1401	1399	f. Saks København —	2012 2006
60. Sædder	1085	1094	g. Stubbekøbing—	2232 2196
61. Toksværd	1857	1850		
62. Tybjerg	876	880	Tils. Bykomm....	40694 40191
63. Udby	711	704	<i>Sognekommuner:</i>	
64. Ulse	764	771	1. Aastrup	1715 1719
65. Valløby—Store Taarnby	982	985	2. Arninge	705 705
66. Varpelev	317	316	3. Askø	195 193
67. Vejlsø—Vester Egesborg.	1522	1536	4. Bandholm ^{a)}	1459 1428
68. Vemmetofte	215	207	5. Birket	1501 1499
69. Vester Egede	488	494	6. Branderslev	783 782
70. Vollerslev—Gørslev ...	1403	1395	7. Dannemare	897 887
71. Vordingborg Landsogn .	3463	3443	8. Døllefjelde—Musse	829 841
72. Ørslev	990	999	9. Erindlev—Olstrup	1589 1591
73. Øster Egede	361	362	10. Falkerslev	660 671
74. Øster Egesborg	1142	1112		
Tils. Sognekomm....	95506	95408		

*) Befolkningen i Hasle Landd. er optagne i Købstadens Register.

**) Kristiansø er ikke nogen Kommune, jfr. Note 52 Side 53.

Tabel 4 (fortsat). By- og Sognekommuner pr. 5. November 1925.

Maribo Amt, fortsat	Folketallet 5. Nov. 1925	Register- befolk- 5. Nov. 1925	Maribo Amt, fortsat	Folketallet 5. Nov. 1925	Register- befolk- 5. Nov. 1925
11. Fejø	1350	1359	64. Vignæs	410	420
12. Femø	658	671	65. Vindeby	707	734
13. Fuglse—Krønge	1790	1798	66. Ønslev—Eskilstrup	2530	2512
14. Gloslunde—Græshave	1532	1522	67. Øster Ulslev—Godsted	1081	1087
15. Gundslev	1182	1170	68. Østofte ^{*)}	1581	1554
16. Halsted—Avnede	2147	2153			
17. Herredskirke—Løjtofte	809	799	Tils. Sognekomm.	92937	92650
18. Herreslev	811	813			
19. Hillested	876	866			
20. Holeby—Bursø	1847	1843			
21. Horbelev	1889	1897	9. Svendborg Amt.		
22. Horslunde—Nordlunde	2532	2496	<i>Bykommuner:</i>		
23. Hunseby	1892	1891	a. Faaborg Købstad	4721	4675
24. Idestrup	2090	2060	b. Marstal Handelsplads	2290	2486
25. Kappel	1320	1265	c. Nyborg Købstad	9836	9788
26. Karleby—Horreby— Nørre Ørslev	1942	1912	d. Rudkøbing —	4133	4121
27. Kettinge—Bregninge	2149	2147	e. Svendborg —	14419	14234
28. Kippinge—Brarup	1712	1696	f. Ærøskøbing—	1348	1318
29. Købelev	1339	1342			
30. Landet—Ryde	1556	1563	Tils. Bykomm.	36747	36622
31. Maglebrønne	618	616	<i>Sognekommuner:</i>		
32. Majbølle	1303	1323	1. Aarslev	773	767
33. Maribo Kbst.s Landdistr.	179	178	2. Aastrup	798	722
34. Nebbelunde—Sæddinge	1131	1125	3. Allested—Vejlev	1387	1392
35. Nysted Landsogn	843	823	4. Avernakø	319	318
36. Nørre Alslev	1430	1425	5. Avnslev—Bovense	2607	2627
37. Nørre Vedby	1723	1701	6. Bjerreby	1492	1496
38. Ransted	1468	1435	7. Brahetrolleborg	2538	2534
39. Ringsebølle	351	356	8. Bregninge (Taasinge)	1706	1745
40. Saksøbing Landsogn	2058	2059	9. Bregninge (Ærø)	1332	1338
41. Sandby	1533	1535	10. Bøstrup	1336	1341
42. Skelby—Gedesby	2850	2815	11. Djernisse	1053	1061
43. Skovlønge—Gurreby	520	518	12. Drejø	567	567
44. Slemminge—Fjelde	1377	1366	13. Egense	1052	1069
45. Stadager—Nørre Kirkeby	921	930	14. Espe	950	956
46. Stokkemarke	2480	2466	15. Faaborg Kbst.s Landd. (Bjørnø)	61	63
47. Systofte	703	706	16. Fløstrup—Ullerslev	2358	2339
48. Søllested	1367	1354	17. Frørup	1707	1711
49. Sdr. Kirkeby—Sdr. Alslev	919	936	18. Gestelev	651	655
50. Taagerup—Torslunde	1142	1128	19. Gislev—Ellested	2473	2438
51. Taars	1056	1065	20. Gudbjerg	1862	1870
52. Tillese	1277	1261	21. Gudme—Brudager	1747	1730
53. Tingsted	2141	2141	22. Haastrup ^{*)}	730	729
54. Tirsted—Skørtinge— Vejleby	2079	2078	23. Heden	411	415
55. Toreby	3617	3653	24. Herrested	1228	1225
56. Torkilstrup—Lillebrønne	1372	1380	25. Herringe	515	508
57. Utterslev	1226	1218	26. Hesselager	1870	1866
58. Vaabensted—Engestofte	1356	1389	27. Hillerslev	1454	1473
59. Vaalse	833	812	28. Hjulby (Nyborg Lands.)	419	423
60. Vegerløse	1768	1785	29. Horne	2520	2528
61. Vestenskov	1153	1135	30. Humle	2386	2400
62. Vesterborg	1285	1268	31. Hunstrup	856	855
63. Vester Ulslev	793	784	32. Jorløse ^{*)}	1182	1183
			33. Krarup	869	862

Tabel 4 (fortsat). By- og Sognekommuner pr. 5. November 1925.

	Folketal 5. Nov. 1925	Register- befolk. 5. Nov. 1925		Folketal 5. Nov. 1925	Register- befolk. 5. Nov. 1925
Svendborg Amt, fortsat			Odense Amtsradsreds, fortsat		
			<i>Sognekommuner:</i>		
34. Kullerup—Refsvindinge	1388	1393	1. Allerup—Davinde	890	890
35. Kværndrup	1814	1814	2. Allese—Næsbyhoved- broby	1713	1723
36. Landet	1079	1084	3. Brylle	1162	1163
37. Langaa—Øksendrup	1037	1037	4. Brændekilde—Bellinge	1203	1215
38. Lindelse	1492	1480	5. Dalby ⁴⁾	663	660
39. Longelse—Fuglsbølle	1608	1614	6. Dalum	5054	5040
40. Lunde	875	875	7. Drigstrup	615	623
41. Lyø	383	378	8. Ejlby—Melby	653	651
42. Magleby	2340	2354	9. Fravgde	1895	1899
43. Marstal Landsogn	2716	2870	10. Grindløse ⁵⁾	706	713
44. Nørre Broby	1805	1813	11. Guldbjerg—Nørre Sand- ager	842	851
45. Ollerup—Kirkeby	2788	2476	12. Haarslev	1986	1989
46. Ovre—Vejstrup	1894	1909	13. Hjadstrup	971	978
47. Ringe	3926	3901	14. Højby	595	600
48. Rise	1908	1910	15. Klinte ⁶⁾	808	810
49. Ryslinge	1482	1426	16. Korup	677	677
50. Simmerbølle	638	641	17. Krogsbølle	1392	1402
51. Skaarup	2100	2119	18. Kølstrup—Agedrup	1875	1876
52. Skellerup—Ellinge	1253	1260	19. Lumby	2279	2303
53. Skrøvelev	1017	1028	20. Lunde	813	819
54. Snøde—Stoense—Hov	2832	2878	21. Marslev—Birkende	1859	1861
55. Stenstrup	1995	2006	22. Mesinge	1209	1203
56. Stryns	693	701	23. Munkebo	1297	1278
57. Svanninge	2264	2277	24. Norup	1171	1173
58. Svindinge	839	844	25. Nørre Lyndelse	1475	1465
59. Søby	1246	1243	26. Nørre Næraa—Bedeslev	1060	1051
60. Søllinge—Hellerup	1033	1035	27. Nørre Søby	656	658
61. Sønder Broby	1221	1214	28. Odense Frue Landsogn	1845	1858
62. Sønder Højrup	619	619	29. Odense Skt. Hans Sogns Landdistr.	8240	8322
63. Sørup—Skt. Jørgens	3877	3930	30. Ore	782	787
64. Tranderup	801	794	31. Otterup	1527	1560
65. Tranekær—Tullebølle	2268	2288	32. Paarup	1419	1425
66. Tryggelev—Fodslette	1162	1168	33. Revninge	623	623
67. Turø	1495	1623	34. Rolsted	978	983
68. Tved	1286	1241	35. Rynkeby	1287	1288
69. Ulbølle	961	964	36. Rønninge	987	978
70. Vantinge	304	303	37. Sanderum	1705	1721
71. Vester Aaby	1195	1205	38. Seden—Aasum	1113	1112
72. Vester Hæsinge—Sand- holts—Lyndelse	1544	1552	39. Skamby	1218	1230
73. Vester Skerninge	1022	1017	40. Skeby	1217	1218
74. Vindinge	1541	1549	41. Skovby	1304	1306
75. Ørbæk	935	938	42. Stenløse—Fangel	1671	1666
76. Øster Hæsinge	545	547	43. Stubberup ⁴⁾	838	839
77. Øster Skerninge	577	578	44. Sørslev	1519	1526
Tils. Sognekomm.	109057	109102	45. Sønder Næraa	1026	1022
10. Odense Amtsradsreds.			46. Sønderse	1388	1380
<i>Bykommuner:</i>			47. Tommerup	2456	2386
a. Bogense Købstad	2857	2865	48. Uubberud	1321	1328
b. Kerteminde —	3088	3085	49. Uggerslev—Nørre Højrup	854	855
c. Odense —	52376	52262	50. Veringe	1722	1728
Tils. Bykomm.	58321	58212	51. Vevlinge	1571	1578
			52. Viby	699	698

Tabel 4 (fortsat). By- og Sognekommuner pr. 5. November 1925.

	Folke- tallet 5. Nov. 1925	Register- befolk- n. 5. Nov. 1925	Vejle Amt, fortsat	
Odense Amtsrådsreds, fortsat				
			<i>Sognekommuner:</i>	
53. Vigerslev	1773	1791	1. Alminde	708 706
54. Vissenbjerg	3727	3771	2. As—Klasking	2416 2423
55. Østrup	573	563	3. Barrit—Vrigsted	1954 1940
Tils. Sognekomm.	80902	81113	4. Blaaehøj—Filskov	1863 1875
11. Assens Amtsrådsreds.			5. Brande	4802 4820
<i>Bykommuner:</i>			6. Bredsten	1605 1629
a. Assens Købstad	4829	4772	7. Bredstrup	584 586
b. Middelfart — ¹⁷⁾	7073	7079	8. Dalby	636 629
Tils. Bykomm.	11902	11851	9. Egtved	2719 2708
<i>Sognekommuner:</i>			10. Eltvang—Sdr. Vilstrup	2376 2247
1. Asperup—Rorslev	2160	2151	11. Engum	935 942
2. Baagø	209	212	12. Erressø	1174 1195
3. Balslev—Ejby	1742	1742	13. Gaarslev	906 912
4. Barløse	937	937	14. Gadbjerg	1290 1320
5. Brænderup	2149	2159	15. Gaverslund	4344 4294
6. Dreslette	1378	1383	16. Give	3083 3048
7. Fjeldsted—Harndrup	1978	1980	17. Givskud	1180 1179
8. Flemløse	1555	1556	18. Glud—Hjarnø	1358 1357
9. Fønø—Ørslev	889	907	19. Grejs—Sindbjerg	2139 2142
10. Gamborg	512	521	20. Harte—Nørre Bramdrup	2061 2046
11. Gamtofte	1278	1276	21. Hatting—Torsted	1731 1732
12. Gelsted	2312	2329	22. Hedested—Store Dalby	1946 1951
13. Haarby	2351	2351	23. Hejls	984 1017
14. Helnæs	536	537	24. Herslev	983 978
15. Husby	807	811	25. Hornstrup	1652 1661
16. Ingslev	652	661	26. Hornum	256 255
17. Kavslunde	1431	1436	27. Hover	2123 2114
18. Kerte	1136	1141	28. Hvejsel	1495 1499
19. Kærum	1398	1427	29. Højen—Jerlev	1605 1604
20. Kong	2539	2538	30. Jelling	2142 2107
21. Middelfart Kbst.s Land- distrikt ¹⁷⁾ (Fønø)	76	76	31. Kolding Kbst.s Landd.	1588 1611
22. Nørre Aaby	1709	1710	32. Kollerup—Vindelev	942 948
23. Rørup	891	897	33. Korning	581 582
24. Sandager—Holevad	723	727	34. Langskov	664 661
25. Skydebjerg—Orte	2919	2903	35. Lindeballe	763 761
26. Søby—Turup	1163	1160	36. Læsning	1538 1542
27. Søllested—Vedtofte	902	903	37. Nebsager—Bjerre	1640 1537
28. Sønderby	853	855	38. Nørup	1799 1808
29. Tanderup	656	659	39. Pjedsted	589 590
30. Udby	599	602	40. Raarup	2130 2143
31. Vejlbjby—Strib	3460	3514	41. Randbøl	1498 1498
32. Ørsted	825	836	42. Ringgive	1497 1504
Tils. Sognekomm.	42725	42897	43. Skibet	1194 1197
12. Vejle Amt.			44. Skjold	732 741
<i>Bykommuner:</i>			45. Skærup	553 554
a. Fredericia Købstad	18454	18343	46. Smidstrup	1678 1684
b. Kolding	16745	16456	47. Stovby	1879 1789
c. Vejle	22453	22369	48. Sønder Bjert	1892 1893
Tils. Bykomm.	57652	57168	49. Sønder Omme	1743 1734
			50. Sønder Stenderup	1231 1230
			51. Taps	893 895
			52. Tavlov	1678 1719
			53. Tyregod ⁶⁾	1962 1909
			54. Tyrsted—Ut	1580 1573
			55. Ældum	1216 1171

Tabel 4 (fortsat). By- og Sognekommuner pr. 5. November 1925.

Vejle Amt, fortsat	Folketal 5. Nov. 1925	Register- befolkn. 5. Nov. 1925	Skanderborg Amtsraads- kreds, fortsat	Folketal 5. Nov. 1925	Register- befolkn. 5. Nov. 1925
56. Ullerup	246	243	28. Skorup—Tvilum—Voel .	2220	2229
57. Urlev—Stenderup	1374	1371	29. Sønder Vissing—Voer- ladegaard	1972	1967
58. Vejlbj	744	736	30. Tamdrup	1683	1682
59. Vejstrup	1147	1151	31. Tem.	2836	2824
60. Vester*)	411	405	32. Tønning—Træden	1015	1008
61. Vester Nebel	731	741	33. Tørring	1923	1933
62. Vinding	1516	1529	34. Vedslet	718	710
63. Viv	738	738	35. Venge	1142	1139
64. Vonsild	2295	2286	36. Vinding—Bryrup—Vrads	2100	2059
65. Ødis	1696	1700	37. Vøhr—Nebel	1549	1564
66. Ødsted	1253	1264	38. Ørreslev	1414	1396
67. Ølsted	681	697	39. Østbirk—Yding	2492	2399
68. Ørum—Davgaard	1192	1193	Tils. Sognekomm.	67084	66825
69. Øster Nykirke	1700	1717			
70. Øster Snede	2178	2192	14. Aarhus		
71. Øster Starup	1583	1586	Amtsraads- kreds.		
Tils. Sognekomm.	105995	105739	<i>Bykommune:</i>		
			a. Aarhus Købstad	76226	74990
13. Skanderborg			<i>Sognekommuner:</i>		
Amtsraads- kreds.			1. Aaby	3670	3703
<i>Bykommuner:</i>			2. Alrø	288	261
a. Horsens Købstad	28135	27794	3. Astrup—Tulstrup— Hvilsted	1523	1514
b. Silkeborg —	11473	11495	4. Beder—Malling	2547	2479
c. Skanderborg —	4039	4003	5. Borum—Lyngby	853	838
Tils. Bykomm.	43647	43292	6. Brabrand—Sdr. Aarslev.	3116	3115
<i>Sognekommuner:</i>			7. Elev	281	281
1. Aale	919	925	8. Elsted	569	570
2. Adslev—Mjesing	926	915	9. Gosmer—Halling	1429	1439
3. Alling—Tulstrup	1172	1162	10. Grundfør—Spørring	1237	1250
4. Blegind—Hørning	1300	1313	11. Gylling	1265	1277
5. Dallerup	1311	1324	12. Harlev—Framlev	1609	1610
6. Dover	2477	2334	13. Hasle—Skejby—Lisbjerg	1647	1637
7. Endelave	588	613	14. Holme—Tranbjerg	3209	3180
8. Fruering—Vitved	1593	1602	15. Hundslund	1535	1543
9. Gangsted—Søvind	1615	1612	16. Lading	966	1042
10. Gern—Skannerup	1552	1574	17. Lyngaa	805	795
11. Græstrup	1054	1055	18. Maarslet	1534	1504
12. Hammel—Voldby—Søby	3375	3323	19. Odder	5882	5803
13. Hvirring—Hornborg	3078	3073	20. Ormslev—Kolt	2291	2316
14. Hylke	1027	1028	21. Randlev—Bjergager	1611	1620
15. Kattrup—Tolstrup	1608	1629	22. Sabro—Faarup	1210	1219
16. Kløvborg—Tyrsting	1552	1560	23. Saksild—Nølev	956	977
17. Laasby	1178	1172	24. Sjelle—Skørring	905	905
18. Linaa	2209	2226	25. Skivholme—Skovby	1198	1199
19. Linnerup—Hammer	796	805	26. Størring—Stjør—Sønder		
20. Lundum—Hansted	1596	1588	Galten	1996	2000
21. Nim—Underup	1033	1035	27. Søften—Folby	1736	1736
22. Nørre Snede—Ejstrup	4622	4604	28. Tilst—Kasted	1248	1276
23. Ovsted—Taaning	1614	1616	29. Tiset	1098	1096
24. Ring—Føvling	2453	2459	30. Torrild	621	631
25. Rye	1245	1236			
26. Røgen—Sporup	1217	1222			
27. Skanderup—Stilling	2910	2910			

Tabel 4 (fortsat). By- og Sognekommuner pr. 5. November 1925.

	Folke- tallet 5. Nov. 1925	Register- befolkn. 5. Nov. 1925		Folke- tallet 5. Nov. 1925	Register- befolkn. 5. Nov. 1925
Aarhus Amtsradsakreds, fortsat			Randers Amt, fortsat		
31. Trige—Ølsted	951	951	35. Kovsted—Raasted	805	810
32. Tunø	238	239	36. Kristrup	2897	2909
33. Vejlby	4062	4031	37. Lavrbjerg—Lerbjerg ...	976	987
34. Viby	5076	5069	38. Lyngby—Albøge	2365	2355
35. Vitten—Haldum—Had- sten	2515	2482	39. Mariager Landsogn	1166	1178
36. Ørting—Falling	1474	1476	40. Marie Magdalene—Koed	2535	2553
Tils. Sognekomm....	63151	63063	41. Mygind—Krogsbæk— Skørring	1083	1088
15. Randers Amt.			42. Mørke	1880	1883
<i>Bykommuner:</i>			43. Nimtofte—Tøstrup	1419	1426
a. Grenaa Købstad.....	4606	4527	44. Nødager	1134	1132
b. Hobro —	6100	5949	45. Nørre Aarslev—Hørning	1085	1102
c. Mariager —	1132	1127	46. Nørre Galten—Vissing..	2586	2528
d. Randers —	26857	26545	47. Raaby—Sødring	1474	1461
e. Æbeltoft —	1877	1819	48. Rimsø—Kastbjerg	864	866
Tils. Bykomm....	40572	39967	49. Skellerup	497	506
<i>Sognekommuner:</i>			50. Skødstrup	1350	1322
1. Aalsø—Hoed	1569	1579	51. Spentrup—Gassum	1920	1919
2. Agri—Egens	896	894	52. Støvring—Møllerup	978	986
3. Anholt	286	239	53. Søby—Skader—Halling .	901	905
4. Asfærg—Faarup	1692	1685	54. Sdr. Onsild—Nørre Onsild	1033	1048
5. Borup	807	812	55. Tirstrup—Fuglslev	1272	1267
6. Dalbynder—Dalbyover.	890	882	56. Todbjerg—Mejlby	1561	1566
7. Draaby	1369	1373	57. Torsager—Bregned	3122	3086
8. Dronningborg Landsogn.	1172	1197	58. Tved	1052	1056
9. Falslev—Vindblæs	2982	2969	59. Tvede—Linde	890	890
10. Favsing—Avning	2312	2328	60. Udbynder—Kastbjerg .	2251	2261
11. Feldballe	963	962	61. Veggerslev—Villersø	713	714
12. Fjellerup—Glesborg	2004	2005	62. Vejlby—Homaa	1023	1024
13. Gammelsohn	1633	1630	63. V. Tørslev—Svenstrup..	633	636
14. Gerlev—Enslev	1506	1508	64. Virring—Essenbæk	2058	2069
15. Gerrild—Hemmed	1466	1496	65. Vistoft	777	787
16. Gesing—Nørager	1735	1724	66. Vivild—Vejlby	2663	2629
17. Gimming—Lem	686	685	67. Voer—Estruplund	941	941
18. Ginnerup	1036	1028	68. Voldum—Rud	1194	1197
19. Glenstrup	870	899	69. Vorup	2981	2978
20. Hald—Kørby	1190	1193	70. Værum—Ørum	1121	1124
21. Hammelev—Enslev	881	879	71. Æbeltoft Kbst.s Landd.	256	255
22. Harreslev—Albæk	1302	1278	72. Ødum—Hadbjerg	1479	1469
23. Haslum—Ølst	1391	1390	73. Ørsted	2244	2217
24. Helgenæs	789	797	74. Ørum	1702	1697
25. Hem—Sem	859	849	75. Øster- og Vester Alling .	917	936
26. Hjortshøj—Egaa	1773	1704	76. Øster Tørslev	1288	1300
27. Holbæk—Udby	1192	1201	Tils. Sognekomm....	106634	106482
28. Hornslet	2218	2183			
29. Hvilsgager—Lime	1637	1620	16. Aalborg Amt.		
30. Hvornum—Snæbum	1000	1003	<i>Bykommuner:</i>		
31. Hyllested—Rosmos	1792	1779	a. Aalborg Købstad.....	42819	42110
32. Karby—Voldby	1076	1089	b. Løgstør —	2706	2691
33. Knebel—Roelse	1007	1003	c. Nibe —	1951	1926
34. Kolind—Ebdrup— Skarresø	1567	1556	d. Nørresundby —	6447	6385
			Tils. Bykomm....	53923	53112

Tabel 4 (fortsat). By- og Sognekommuner pr. 5. November 1925.

Aalborg Amt, fortsat	Folke- tallet 5. Nov. 1925	Register- befolkn. 5. Nov. 1925	Aalborg Amt, fortsat	Folke- tallet 5. Nov. 1925	Register- befolkn. 5. Nov. 1925
<i>Sognekommuner:</i>					
1. Aaby—Birsted	4686	4661	51. Sundby—Hvorup	6915	6861
2. Aalborg Budolfi Lands..	3600	3624	52. Sønderholm—Frejlev . . .	1963	1927
3. Aalborg Frue Landsogn (Egholm)	141	142	53. Sdr. Kongeslev—Nr. Kon- geslev—Komdrup	2098	2100
4. Aarestrup	934	935	54. Sønder Tranders	685	679
5. Aars	2956	2958	55. Sønderup—Suldrup	1629	1645
6. Als	2289	2271	56. Ullis—Fovlum	901	908
7. Astrup—Storarden	2752	2765	57. Ulsted	1821	1821
8. Bislev	650	651	58. Ulstrup	1640	1655
9. Blære—Ejdrup	1004	1002	59. Vadum	1866	1881
10. Brorstrup—Haverslev . .	1460	1437	60. Veggerby	1035	1038
11. Buderup—Gravlev	2127	2105	61. V. Hassing—Ø. Hassing . .	4028	4022
12. Bælum—Solbjerg	2340	2347	62. Vester Hornum—Hylle- bjerg—Flejsborg	1206	1212
13. Ellishøj—Svenstrup	2258	2251	63. Vilsted—Vindblæs	1297	1285
14. Farstrup	1051	1046	64. Vive	1566	1580
15. Ferslev—Dal—Volsted . .	1249	1242	65. Vokslev	988	978
16. Frær	500	503	66. Øls—Hørby—Døstrup . .	1477	1471
17. Gerding—Blenstrup	1051	1052	67. Øster Hornum	1631	1642
18. Gislum—Vognsild	1648	1639			
19. Gudum—Lillevorde	1458	1462	Tils. Sognekomm.	125520	125149
20. Gundersted	517	521			
21. Gunderup—Nøvling	3123	3110	17. Hjørring Amt.		
22. Hals	2848	2829	<i>Bykommuner:</i>		
23. Havbro	780	758	a. Brønderslev Købstad	5622	5610
24. Horsens—Hammer	2758	2750	b. Frederikshavn —	9650	9598
25. Kongens Tisted—Binde- rup—Durup	1804	1781	c. Hjørring —	11093	10953
26. Kornum—Løgsted	920	939	d. Skagen —	3943	3962
27. Lovns—Alstrup	1248	1257	e. Sæby —	2325	2332
28. Lundby	314	319			
29. Mov	1812	1835	Tils. Bykomm.	32633	32455
30. Næsborg—Skarpsalling— Ovtrup	1620	1623	<i>Sognekommuner:</i>		
31. Nørholm	566	566	1. Aasted—Skærum	2109	2125
32. Nørre Tranders	8604	8612	2. Aggersborg	722	729
33. Ove—Valsgaard	1987	2000	3. Albæk	2758	2744
34. Ranum—Malle—Overlade . .	3036	3052	4. Astrup	1196	1202
35. Ravnkilde	1454	1457	5. Bindslev	1905	1919
36. Rold—Vebbestrup	2094	2090	6. Bjergby—Mygdal	1848	1850
37. Romdrup—Klarup	892	893	7. Brovst	3454	3440
38. Rostrup	1154	1154	8. Byrum—Hals—Vesterø (Læsø)	3161	3189
39. Rørbæk—Grynderup— Stenild	1345	1342	9. Børglum—Furreby	3202	3207
40. Sebber	684	683	10. Dronninglund	8531	8482
41. Sejlflod	530	530	11. Elling	2589	2622
42. Skelum—Visborg	4442	4462	12. Flade—Gærum	4413	4377
43. Skibsted—Lyngby	1707	1689	13. Gjel	1003	1008
44. Skivum—Giver	1150	1133	14. Harreslev—Rakkeby	1027	1078
45. Skørping	1892	1761	15. Haverslev—Bejstrup	1564	1569
46. Store Ajstrup	281	281	16. Hellevad—Ørum	2675	2674
47. Store Brøndum—Siem— Torup	1255	1222	17. Hellum	586	589
48. Storvorde	895	897	18. Hirsholmene	33	29
49. Strandby—Farsø	3214	3149	19. Horne—Asdal	2619	2647
50. Sulsted—Ajstrup	3694	3656	20. Hørby	1852	1842

Tabel 4 (fortsat). By- og Sognekommuner pr. 5. November 1925.

Hjørring Amt, fortsat	Folketal 5. Nov. 1925	Register- befolk. 5. Nov. 1925	Thisted Amt, fortsat	Folketal 5. Nov. 1925	Register- befolk. 5. Nov. 1925
21. Hørmested	1158	1155	6. Frøslev—Møllerup	953	962
22. Ingstrup—Hjermeslev— Alstrup	2159	2172	7. Galtrup—Øster Jølby ..	1134	1111
23. Jelstrup—Lyngby	1111	1117	8. Harring—Stagstrup	1275	1279
24. Jerslev	3110	3117	9. Hassing—Villerslev	929	935
25. Raabjerg	3915	3951	10. Helligsø—Gettrup	792	806
26. Lendum	1387	1384	11. Hillerslev—Kaastrup ..	1537	1538
27. Lerup—Tranum	1697	1684	12. Hjørdemaal	414	417
28. Mosbjerg	1244	1243	13. Hjørdal	494	500
29. Raabjerg	1372	1365	14. Hundborg—Jannerup ..	2337	2323
30. Rubjerg—Maarup	1115	1117	15. Hunstrup ?)	616	616
31. Saltum—Hune	2552	2584	16. Hurup	1734	1718
32. Serræslev	1137	1143	17. Hvidbjerg—Lyngs	2978	2955
33. Sindal	2381	2363	18. Hvidbjerg—Ørum—Lod- bjerg	916	922
34. Skagens Kbst.s Landd. .	126	124	19. Jegindø	808	800
35. Skallerup—Vennebjerg .	1534	1559	20. Karby—Hvidbjerg— Redsted	2685	2698
36. Skråm	425	423	21. Ketterup—Gøtterup	1601	1588
37. Skt. Hans—Skt. Olai . .	2823	2818	22. Kollerup	2066	2016
38. Skæve	2377	2375	23. Ljørslev—Ørding	1048	1055
39. Taars	3715	3717	24. Lødderup—Elsø	1387	1390
40. Tolne	767	759	25. Nors—Tved	1424	1435
41. Tolstrup—Stenum	1649	1655	26. Nørhaa	771	775
42. Tornby—Vidstrup	1289	1290	27. Røhr—Hansted—Vigsø .	1614	1629
43. Torslev (Dronninglund H.)	3308	3280	28. Sejerslev—Ejerslev— Jørsby	1689	1691
44. Torslev (Han H.)	1235	1254	29. Sennels	914	905
45. Tversted—Uggerby	2459	2438	30. Sjørring—Torsted	1608	1611
46. Ugilt	1755	1760	31. Skinnerup	377	378
47. Understed—Karup	890	882	32. Skjoldborg—Kallerup ..	956	960
48. Vejby—Sejlstrup	895	893	33. Skyum—Hørdum	1844	1859
49. Voer	2616	2630	34. Snedsted	1711	1722
50. Volstrup	1857	1848	35. Solbjerg—Sundby Mors.	1372	1401
51. Vraa—Em	2885	2812	36. Søndbjerg—Odby	1480	1497
52. Vrejlev—Hæstrup	3242	3276	37. Sønderhaa—Hørsted ..	772	776
53. Vrensted—Tise	2513	2529	38. Thisted Landsogn	801	800
54. Øland	589	585	39. Tilsted	370	377
55. Ø. Brønderslev—Hallund	3023	3043	40. Torup—Klim	1563	1590
56. Øster Svenstrup	930	935	41. Tøbring—Ovtrup— Rakkeby	1058	1072
Tils. Sognekomm....	114487	114602	42. Tødsø—Erslev	1514	1517
18. Thisted Amt.			43. Tømmerby—Lild	1683	1709
<i>Bykommuner:</i>			44. Vang (med Tvørup) ...	666	666
a. Nykøbing Købstad.....	8440	8324	45. Vejerslev—Blistrup ..	1088	1096
b. Thisted —	7807	7659	46. Vester Vandet—Øster Vandet	1086	1085
Tils. Bykomm....	16247	15983	47. Vestervig—Agger	3127	3116
<i>Sognekommuner:</i>			48. Visby—Heltborg	971	974
1. Alsted—Bjergby	919	921	49. Vust	313	305
2. Bested—Grurup	1978	1958	50. Øsløs—Vesløs—Arup ...	1819	1833
3. Boddum—Ydby	1784	1803	51. Øster og Vester Assels ..	1468	1472
4. Dragstrup—Skallerup ..	756	756	52. Østerild ?)	724	731
5. Flade—Sønder Draaby .	1028	1026	Tils. Sognekomm....	66952	67075

Tabel 4 (fortsat). By- og Sognekommuner pr. 5. November 1925.

19. Viborg Amt.		Folke- tallet 5. Nov. 1925	Register- befolkn. 5. Nov. 1925	Viborg Amt, fortsat	Folke- tallet 5. Nov. 1925	Register- befolkn. 5. Nov. 1925
<i>Bykommuner:</i>						
a. Skive Købstad ¹⁹⁾	8712	8487	43. Lime	1091	1101	
b. Viborg —	15357	15141	44. Lysgaard	660	653	
Tils. Bykomm....	24069	23628	45. Navtrup—Sæby—Vile ..	1704	1729	
<i>Sognekommuner:</i>						
1. Almind	647	654	46. Nørbeg—Sønderbeg— Læsten	1156	1166	
2. Asmild—Tapdrup	1556	1525	47. Oddense—Otting	779	782	
3. Balling—Volling	881	958	48. Roslev ⁸⁾	1037	1053	
4. Bjerring—Mammen	1309	1308	49. Rydbjerg ⁹⁾	517	523	
5. Brøndum—Hvidbjerg ..	783	788	50. Rødding	1530	1533	
6. Davbjerg—Mønsted— Smollerup	1761	1770	51. Rødding—Løvel—Peder- strup	1767	1768	
7. Dollerup—Finderup— Ravnstrup	1508	1526	52. Sahl—Gulev	1530	1535	
8. Durup—Tøndering	1097	1116	53. Sejling—Sinding	887	893	
9. Engsvang	1489	1488	54. Selde—Aasted	1615	1634	
10. Frederiks	1487	1488	55. Serup	774	779	
11. Funder	959	954	56. Simsted	1305	1311	
12. Fuur	1729	1773	57. Sjørslev	1463	1462	
13. Gedsted—Fjelsø	1732	1728	58. Skive Lands.—Resen ¹⁸⁾ ..	1259	1080	
14. Grindeslev—Grønning ..	1616	1610	59. Skød	590	588	
15. Grønbæk	1571	1580	60. Svostrup	1120	1112	
16. Gødvad—Balle ²⁰⁾	3481	3534	61. Sønder Rind	587	586	
17. Haasum—Ramsing	1027	1042	62. Taarup—Kvols—Nørre Borris	1315	1323	
18. Havrum—Sall	1245	1248	63. Testrup	316	320	
19. Hem—Hindborg— Dølby	1115	1111	64. Tise	604	605	
20. Hersum—V. Bjerregrav ..	922	929	65. Tjele—Nørre Vinge	760	768	
21. Hinge	834	828	66. Torning	2315	2334	
22. Hjerker—Harre	1003	1010	67. Tostrup—Roum	1531	1527	
23. Hjermind—Le—Hjort- hede	2335	2365	68. Ulbjerg—Lynderup	1339	1347	
24. Hornbæk—Taanum	1039	1036	69. Vammen—Lindum— Bigum	1570	1565	
25. Hovbjerg—Granslev ..	1494	1510	70. Vejerslev—Ajdt—Torsø ..	1880	1889	
26. Hvam—Hvilsum	1408	1416	71. Vellev	1214	1215	
27. Hvorslev—Gerning	1774	1758	72. Vester Bølle	1047	1039	
28. Højbjerg—Elsborg	1223	1252	73. Vester Velling—Skern ..	1395	1404	
29. Højslev—Dommerby— Lundø	2334	2354	74. Viborg Graabrødre Ldd.	69	72	
30. Hørup	2222	2180	75. Vinderslev	1554	1577	
31. Jebjerg—Lyby	1701	1654	76. Vindum	1929	1945	
32. Janged—Torum	1292	1285	77. Vinkel	714	700	
33. Karup	722	726	78. Vium	865	861	
34. Klejtrup	915	921	79. Vorde—Fiskbæk—Rom- lund	1763	1731	
35. Kobberup—Feldingbjerg —Gammelstrup	2441	2482	80. Vorming—Kvorning— Hammershøj	1753	1765	
36. Kragelund	1096	1107	81. Vridsted—Fly	1175	1185	
37. Krejbjerg	580	582	82. Vrov—Resen	1313	1318	
38. Laastrup—Skals	1866	1858	83. Ørslevkloster	1052	1058	
39. Langaa—Torup—Sønder Vinge	2734	2735	84. Ørum	304	306	
40. Lem—Vejby	1465	1463	85. Ørum—Viskum—Vejrum ..	2113	2126	
41. Lemming	799	804	86. Øster Bjerregrav—Aalum ..	1524	1517	
42. Levring	954	944	87. Øster Bølle	1775	1785	
			88. Øster Velling—Helstrup —Grensten	1106	1110	
			Tils. Sognekomm....	115812	116080	

Tabel 4 (fortsat). By- og Sognekommuner pr. 5. November 1925.

	Folke- tallet 5. Nov. 1925	Register- befolkn. 5. Nov. 1925		Folke- tallet 5. Nov. 1925	Register- befolkn. 5. Nov. 1925
20. Ringkøbing Amt.			Ringkøbing Amt, fortsat		
<i>Bykommuner:</i>					
a. Herning Købstad.....	9647	9536	46. Nørre Felding.....	632	632
b. Holstebro —	9210	9204	47. Nørre Nissum.....	1239	1251
c. Lemvig —	4417	4448	48. Nørre Omme.....	1903	1910
d. Ringkøbing —	3863	3866	49. Nørre Vium—Herborg..	2913	2964
e. Struer —	5059	5085	50. Raasted.....	361	358
			51. Resen—Humlum.....	2103	2110
Tils. Bykomm....	32196	32139	52. Rind.....	2375	2408
			53. Rindum.....	809	814
<i>Sognekommuner:</i>			54. Ringkøbing Kbst.s Ldd.	41	39
1. Aadum.....	1234	1241	55. Ryde.....	707	694
2. Arnborg.....	1052	1060	56. Sal.....	2769	2808
3. Assing.....	1782	1782	57. Sevel.....	2280	2297
4. Avlum—Hodsager.....	3232	3253	58. Simmelkær ^{a)}	452	461
5. Borbjerg.....	2170	2176	59. Sinding.....	636	625
6. Bording.....	2735	2736	60. Skarild.....	1177	1178
7. Brejning.....	1795	1787	61. Skern.....	3603	3581
8. Bølling—Sæding.....	983	994	62. Snebjerg.....	2538	2548
9. Bøvling.....	1547	1550	63. Staby.....	991	961
10. Dejbjerg—Hanning.....	1714	1715	64. Stadil.....	820	825
11. Dybe—Ramme.....	1708	1717	65. Stavning.....	824	828
12. Egvad.....	1783	1735	66. Strellov.....	521	517
13. Ejsing.....	1485	1479	67. Sunds.....	1762	1741
14. Estvad—Rønbjerg.....	1028	1034	68. Sdr. Bork—Nr. Bork... .	1155	1161
15. Fabjerg.....	806	806	69. Sønder Borris—Faster..	2585	2596
16. Fjaltring—Trans.....	782	760	70. Sønder Felding.....	1622	1636
17. Flynder.....	939	943	71. Sønder Lem.....	1455	1458
18. Gellerup.....	2458	2507	72. Sønder Nissum.....	870	855
19. Gimsing.....	649	649	73. Tim.....	1074	1078
20. Gudum.....	1319	1333	74. Timring.....	1181	1184
21. Gørding—Vem—Bur... .	1793	1799	75. Tjørring.....	643	641
22. Haderup—Grove ^{a)}	2003	2026	76. Tørdsted.....	589	585
23. Handbjerg.....	655	651	77. Tvis.....	1257	1241
24. Harboøre—Engbjerg.....	1887	1943	78. Tørring—Heldum.....	778	787
25. He.....	1063	1078	79. Ulborg.....	1977	1955
26. Hemmet—Sønder Vium.	999	998	80. Vandborg—Ferring.....	1208	1207
27. Hjerm.....	1856	1868	81. Vedersø.....	629	636
28. Holmsland (Gammel- og Ny S.).....	2226	2218	82. Vejrum.....	729	738
29. Hoven.....	863	868	83. Velling.....	584	579
30. Hover.....	450	448	84. Venø.....	280	284
31. Husby.....	531	530	85. Vilbjerg—Nøvling.....	2412	2424
32. Hygum—Hove.....	1086	1084	86. Vinding—Vind.....	1768	1770
33. Idum.....	700	697	87. Vorgod.....	2142	2144
34. Ikast.....	3626	3621	88. Ølby—Asp—Fovsing... .	1612	1615
35. Lomborg—Rom.....	1419	1458	89. Ølstrup.....	462	470
36. Lyne.....	603	606	90. Ørre ^{a)}	554	546
37. Lønborg.....	911	906			
38. Maabjerg.....	936	947	Tils. Sognekomm....	119605	119927
39. Madum.....	370	370			
40. Mejrup.....	1012	995	21. Ribe Amt.		
41. Møborg.....	1176	1185	<i>Bykommuner:</i>		
42. Navr—Sir.....	1039	1031	a. Esbjerg Købstad.....	24131	23807
43. Nees.....	862	865	b. Ribe —	5461	5444
44. No.....	745	760	c. Varde —	5817	5772
45. Nørlem.....	571	578	Tils. Bykomm....	35409	35023

Tabel 4 (fortsat). By- og Sognekommuner pr. 5. November 1925.

Ribe Amt, fortsat	Folke- tallet 5. Nov. 1925	Register- befolkn. 5. Nov. 1925	Ribe Amt, fortsat	Folke- tallet 5. Nov. 1925	Register- befolkn. 5. Nov. 1925
<i>Sognekommuner:</i>					
1. Aal.	1738	1730	56. Vejrup.	991	982
2. Aarre.	715	687	57. Verst—Bække.	2045	2064
3. Aastrup.	1407	1410	58. Vester Nykirke.	634	636
4. Alslev—Hostrup.	1114	1120	59. Vester Starup.	821	805
5. Ansager.	3270	3268	60. Vester Vedsted.	868	845
6. Anst.	1825	1833	61. Vilslev ¹¹⁾	789	791
7. Bramminge.	1963	1939	62. Vorbasse.	1511	1504
8. Bryndum—Vester Nebel	1875	1798	63. Ølgod.	3803	3786
9. Brørup.	2463	2446	64. Øse—Næsbjerg.	2187	2181
10. Darum.	906	894	65. Øster Vedsted (Ribe Domkirkes Landsogn) ..	301	299
11. Faaborg.	1793	1783	Tils. Sognekomm. ...	101286	101009
12. Folding.	760	755	22. Haderslev Amt.		
13. Føvling.	2261	2262	<i>Bykommuner:</i>		
14. Gesten.	1646	1651	a. Haderslev Købstad.	14326	14129
15. Grene.	994	991	b. Kristiansfeld Flække. ...	673	670
16. Grimstrup.	1079	1090	Tils. Bykomm. ...	14999	14799
17. Grindsted.	3382	3356	<i>Sognekommuner:</i>		
18. Guldager.	1641	1637	1. Aastrup.	700	696
19. Gørding.	2367	2403	2. Agerskov.	2112	2127
20. Hejnsvig.	1858	1890	3. Aller.	611	602
21. Henne—Lønne.	1546	1549	4. Bevtoft.	1150	1163
22. Hjarup.	548	554	5. Bjerning.	391	390
23. Hjortlund.	386	392	6. Branderup.	804	808
24. Ho—Oksby.	1000	999	7. Fjelstrup.	1383	1392
25. Hodde ¹⁰⁾	556	557	8. Fole.	543	548
26. Holsted.	2592	2526	9. Frørup.	443	450
27. Hunderup ¹¹⁾	1200	1192	10. Gammel Haderslev.	519	521
28. Janderup—Billum.	1814	1835	11. Gram.	2547	2450
29. Jerne.	4808	4853	12. Grarup.	193	197
30. Jernved.	1194	1200	13. Halk.	931	967
31. Kalvslund.	234	220	14. Hammelev.	1228	1240
32. Kvang.	625	620	15. Hjerndrup.	405	404
33. Lejrskov—Jordrup.	2278	2265	16. Hjerting.	391	398
34. Lindknud.	1545	1524	17. Hoptrup.	1971	2008
35. Lunde.	1104	1101	18. Hygum.	1482	1501
36. Løborg.	885	870	19. Jegerup.	367	365
37. Malt.	2283	2021	20. Jels.	1621	1627
38. Manø.	213	215	21. Lintrup.	1154	1165
39. Nordby.	2184	2361	22. Magstrup.	641	597
40. Nørre Farup.	852	854	23. Molttrup.	472	474
41. Nørre Nebel—Lydum.	1530	1529	24. Nustrup.	1436	1448
42. Obbekær.	276	277	25. Oksevad.	819	819
43. Ovtrup.	1237	1243	26. Rødding.	1981	1987
44. Seem.	789	796	27. Skodborg.	1577	1592
45. Seest.	2151	2158	28. Skrave.	754	757
46. Skads.	898	894	29. Skrydstrup.	748	735
47. Skanderup.	2454	2415	30. Sommersted.	1474	1474
48. Sneum.	791	813	31. Starup.	770	766
49. Sønderho.	547	616	32. Stepping.	941	948
50. Tistrup ¹⁰⁾	2002	2012	33. Tislund.	544	548
51. Tjæreborg.	1148	1143	34. Tofflund.	1931	1937
52. Torstrup—Horne.	2240	2231			
53. Vamdrup.	3698	3684			
54. Varde Landsogn.	744	723			
55. Vejen.	3927	3931			

Tabel 4 (fortsat). By- og Sognekommuner pr. 5. November 1925.

	Folke- tallet 5. Nov. 1925	Register- befolk. 5. Nov. 1925		Folke- tallet 5. Nov. 1925	Register- befolk. 5. Nov. 1925
Haderslev Amt, fortsat			Sønderborg Amt, fortsat		
35. Tyrstrup	1737	1725	10. Lysabild	1713	1737
36. Vedsted	1816	1825	11. Notmark	1241	1223
37. Vilstrup	1152	1163	12. Nybøl	859	859
38. Vøjsen	1097	1105	13. Oksbøl	1072	1076
39. Vonsbæk	665	683	14. Pøl	479	471
40. Øsby	1797	1753	15. Sottrup	1513	1536
41. Øster Linnet	903	905	16. Svenstrup	1137	1138
Tils. Sognekomm....	44201	44260	17. Tandslæt	1274	1267
23. Aabenraa Amt.			18. Ulkebøl	2798	2826
<i>Bykommune:</i>			19. Ullerup	2151	2152
Aabenraa Købstad	8752	8652	Tils. Sognekomm....	27766	27880
<i>Sognekommuner:</i>			25. Tønder Amt.		
1. Adsbøl	594	527	<i>Bykommuner:</i>		
2. Bedsted	721	718	a. Tønder Købstad	5866	5787
3. Bjolderup	1596	1584	b. Højer Flække	1136	1123
4. Bov	3606	3567	c. Løgumkloster Flække ..	1677	1662
5. Bovrup	683	696	Tils. Bykomm....	8679	8572
6. Egvad	631	641	<i>Sognekommuner:</i>		
7. Ensted	1438	1438	1. Abild	1052	1038
8. Felsted	2111	2128	2. Arrild	807	800
9. Graasten	2013	2035	3. Ballum	1000	998
10. Hellevad	1016	1021	4. Brede	1544	1553
11. Hjordkær	1181	1180	5. Brøns	866	875
12. Holbøl	1662	1691	6. Burkal	2011	1973
13. Kliplev	1857	1875	7. Bylderup	906	897
14. Kværs	1052	1050	8. Daler	670	668
15. Løjt	2447	2447	9. Døstrup	1023	1036
16. Rinkeæs	1568	1606	10. Emmerlev	973	979
17. Rise	2347	2376	11. Hjørpsted	221	225
18. Uge	599	598	12. Hostrup	1040	1042
19. Varnæs	833	839	13. Hvidding	669	674
20. Øster Løgum	1908	1900	14. Højer Landsogn	431	448
Tils. Sognekomm....	29863	29917	15. Højrup	862	869
24. Sønderborg Amt.			16. Højst	848	843
<i>Bykommuner:</i>			17. Løgumkloster Landsogn	522	528
a. Sønderborg Købstad ...	10454	10203	18. Mjolden	357	348
b. Augustenborg Flække ..	976	939	19. Møgeltønder	1340	1342
c. Nordborg	1143	1147	20. Nørre Løgum	1204	1141
Tils. Bykomm....	12573	12289	21. Randerup	214	210
<i>Sognekommuner:</i>			22. Ravsted	1055	1022
1. Asserballe	867	878	23. Rejsby	480	483
2. Broager	4980	4988	24. Roager	577	566
3. Dybbøl	1142	1148	25. Røme	766	806
4. Egen	1858	1877	26. Skast	269	261
5. Havnbjerg	917	919	27. Skærbæk	2202	2189
6. Holm	604	615	28. Spandet	577	577
7. Hørup	1384	1391	29. Tinglev	2475	2461
8. Kegnæs	929	937	30. Tønder Landsogn	608	596
9. Ketting	848	842	31. Ubjerg	470	482
			32. Visby	681	679
			33. Vodder	880	891
			Tils. Sognekomm....	29600	29500

Noter til Tabel 4.

Delinger af Kommuner, større Indlemmelser m. v., der er traadte i Kraft i Tiden mellem 1. April 1921 og 5. November 1925.

	Kommunens Navn	Adskilt kommunalt fra	Ifølge Indenrigsministeriets Skrivelse af
1	Vig—Nørre Asmindrup	$\frac{1}{4}$ 1924	15. Febr. 1924
2	Jorløse—Haastrup	$\frac{1}{4}$ 1925	13. Febr. 1925
3	Østoftø—Bandholm	$\frac{1}{4}$ 1925	15. Jan. 1925
4	Dalby—Stubberup	$\frac{1}{4}$ 1925	17. Jan. 1925
5	Klinte—Grindløse	$\frac{1}{4}$ 1925	13. Nov. 1924
6	Tyregod—Vester	$\frac{1}{10}$ 1922	21. Aug. 1922
7	Hunstrup—Østerild	$\frac{1}{4}$ 1923	5. Jan. 1923
8	Roslev-Rydbjerg	$\frac{1}{4}$ 1924	28. Febr. 1924
9	Ørre—Simmelkær	$\frac{1}{4}$ 1925	30. Maj 1924
10	Hodde—Tistrup	$\frac{1}{4}$ 1923	17. Marts 1922
11	Vilslev—Hunderup	$\frac{1}{4}$ 1925	17. Jan. 1925
12	Skelskør Kbst. Landd. indlemmes i Skelskør Købstad fra 1. April 1922 (Imskr. 9. Marts 1922).		
13	Halskov Huse i Taarnborg K. indlemmes i Korsør Kbst. fra 1. April 1922 (Imskr. 4. Febr. 1921).		
14	Næstved Skt. Mortens Landd. indlemmes i Næstved Kbst. fra 1. Okt. 1923 (Imskr. 8. Juni 1923).		
15	Næstved Skt. Peders Landd. indlemmes i Næstved Kbst. fra 1. Okt. 1924 (Imskr. 22. Okt. 1924).		
16	Allinge—Sandvig Kbst. Landd. indlemmes i Allinge—Sandvig Kbst. fra 1. April 1923 (Imskr. 9. Maj 1923).		
17	Af Middelfart Kbst. Landd. indlemmes den paa Fyn liggende Del i Middelfart Kbst. fra 1. April 1925 (Imskr. 5. Marts 1925).		
18	Af Skive Landsogn—Resen K. indlemmedes de bymæssigt bebyggede Dele i Skive Kbst. fra 1. April 1925 (Imskr. 13. Febr. 1925).		

Kommunedelinger i Tiden efter 5. Novbr. 1925:

- 19 [Krummerup—Fuglebjerg K. blev delt kommunalt pr. 1. Okt. 1926 (Imskr. 15. Juli 1926)].
- 20 [Gødvad—Balle K. blev delt kommunalt pr. 1. April 1926 (Imskr. 18. Marts 1926)].
- 21 [Haderup—Grove K. blev delt kommunalt pr. 1. April 1927 (Imskr. 27. Okt. 1926)].

Tabel 5. Danmarks gejstlige Inddeling den 5. Nov. 1925.¹⁾*Diocèses, districts décanaux, paroisses.***I. Københavns Stift.**

(København)

Omfatter København og Frederiksberg Kommuner, Københavns Amtsradskreds samt Frederiksborg og Bornholms Amter. — Under Biskoppen i Københavns Stift hører tillige Gejstligheden paa Færøerne og i Grønland samt Sømandspræster og den danske Folkekirkes Præster i Amerika.

Areal i ha.....	250434
Provstier.....	11
Pastorater.....	146
Sogne.....	178
(Heraf Bysogne: 67)	
Folketal i 1925	{ Mænd..... 449001
	{ Kvinder.... 520606
	{ Tils.... 969607
— i 1921.....	913253

[Staden København]		Folke- mængde 1925	Holmens Provsti (fortsat)	Folke- mængde 1925
1. Vor Frue Provsti				
Vor Frue Sogn.....	11085	Frihavns Sogn..	11136	
Helligaands —	8267	Skt. Jacobs — ..	12514	
Trinitatis —	8744	Rosenvængets (Luthers) — ..	12857	
Skt. Andreas —	19644	Davids ²⁾ — ..	9063	
Nazaret —	6001	Hans Egedes ⁵⁾ — ..	6207	
Frødens —	6836	Sions — ..	20904	
Skt. Johannes —	25833	Aldersro — ..	15072	
Blaagaards —	9567	Christians — ..	10944	
Brorsons —	9950	Islands Brygges — ..	12516	
Helligkors —	11864	Vor Frelser — ..	14010	
Bethlehems —	5440	Nathanael ⁶⁾ — ..	13197	
Simeons ²⁾ —	12758	Allehelgens ⁴⁾ — ..	9718	
Samuels ²⁾ —	9006	Sundby ⁶⁾ — ..	22303	
Kingos —	9144	Filips — ..	16053	
Skt. Stefans —	16483	Tilsammen... ⁴⁾	236662	
Annas —	12948			
Kapernaums —	14207	3. Vestre Provsti		
Brønshøj ³⁾ —	19151	Maria Sogn.....	9722	
Grøndals ³⁾ —	6795	Elias —	9722	
Vanløse —	9013	Apostelkirkens —	10775	
Tilsammen... ⁴⁾	232736	Gethsemane —	9641	
		Skt. Mathæus —	15737	
2. Holmens Provsti ⁴⁾		Absalons —	8611	
Holmens Sogn..	8720	Kristkirkens ⁷⁾ —	11472	
Garnisons —	6074	Enghave ⁷⁾ —	8637	
Frederiks —	7904	Jesuskirkens ⁸⁾ —	11738	
Skt. Pouls —	14695	Frederiksholms ⁸⁾ —	5427	
Østervold (Esajas) —	8510	Timotheus —	16270	
Kastels —	2777	Tilsammen... ⁴⁾	117752	

¹⁾ I Henhold til Lov af 30. Juni 1922 (jfr. Anord. af 10. Aug. og 15. Nov. s. A.) oprettedes 2 ny Bispembeder, og Grænserne omlagdes mellem Stifterne. Den ny Ordning traadte i Kraft fra 1. Dec. 1922.

²⁾ Iflg. Bek. af 3. Okt. 1923 udskiltes Samuels S. af Simeons S. fra 1. Okt. 1923.

³⁾ Iflg. Bek. af 27. Janr. 1922 deles Brønshøj S. i Brønshøj og Grøndal Sogne.

⁴⁾ Under Holmens Provsti er henført 1488 Mennesker paa Skibe i Havnen.

⁵⁾ Iflg. B.k. af 8. Febr. 1923 deles Davids Sogn i 2 Sogne; Sognets østre Del erholdt senere Navnet Hans Egedes S.

⁶⁾ Ved kgl. Resol. af 3. Nov. 1924 udskilles Allehelgens S. af Sundby og Nathanael Sogne.

⁷⁾ Iflg. Bek. af 7. Aug. 1923 udskilles den søndre Del af Kristkirkens S.; S. erholder ved Skr. af 17 Juni 1924 Navnet Enghave S.

⁸⁾ Iflg. Bek. af 28 Marts 1922 udskilles Frederiksholms S. af Jesuskirkens S.

Tabel 5 (fortsat). Danmarks gejstlige Inddeling.

København Stift (fortsat)	Folke- mængde 1925	[Frederiksborg Amt]	Folke- mængde 1925
[Frederiksborg]		7. Lynge Kronborg Herreds Provsti	
4. Frederiksborg Provsti			
Frederiksborg Sogn	19598	Helsingør Skt. Mariæ	4372
Solbjerg —	21216	Helsingør Skt. Olai	10746
Skt. Markus —	16806	Birkerød	7057
Skt. Thomas —	7832	Blovstrød—Lillerød	2703
Skt. Lukas —	9296	Hørsholm	3591
Godthaabs —	14136	Karlebo	2567
Mariendals —	15325	Asminderød—Grønholt	6188
		Tikøb	5413
Tilsammen ...	104209	Hornbæk—Hellebæk ³⁾	3488
		Tilsammen ...	46125
[Københavns Amtsraadsokr.]		8. Horns, Ølstykke og Lynge Frederiksborg Hrd.s Provsti	
5. Sokkelund Herreds Provsti		Frederiksborg Slotsogn—Hil- lerød Kbst.—Nørre Herlev	11057
Taarby	3418	Gerlev—Draaby	2889
Kastrup	4688	Skuldelev—Selsø	1510
St. Magleby (med Dragør) ..	3297	Skiby	988
Hvidovre	3977	Kyndby—Krogstrup	955
Rødovre	3197	Ferslev—Vellerup	1249
Søborggaard ¹⁾	5829	Ovrø	901
Gladsaxe ¹⁾	4708	Snostrup ⁴⁾	426
Herlev ¹⁾	1717	Ølstykke	1078
Gentofte	11818	Stenløse—Veksø	1867
Hellerup	11134	Slagslunde—Ganløse	1422
Ordrup	7315	Farum	1518
Skovshoved	5454	Lynge—Uggeløse	2314
Maglegaards	4416	Slangerup (By- og Lands.)— Uvelse	2127
Lynby	11960	Jørnlunde	1140
Taarbæk	1929	Græse—Sigerslevvester	667
Søllerød ²⁾	5003	Frederikssund Kbst. (m. Ude- sundby Ldd.)—Oppesundby	4299
Vedbæk ²⁾	5075	Tilsammen ...	36407
Tilsammen ...	94935	9. Strø—Holbo Hrd.s Provsti	
6. Smørum Herreds Provsti		Søborg ⁵⁾	1079
Brøndbyvester—Brøndbyøster	1960	Gilleleje ⁵⁾	1751
Glostrup	4480	Esbønderup	1886
Herstedøster—Herstedvester	2438	Nødebo	814
Vallensbæk	504	Græsted	2371
Torslunde—Ishøj	1389	Maarum	1125
Høje Taastrup	2336	Helsingø—Valby	3140
Taastrup Nykirke	3154	Blistrup	1137
Sengeløse	1244	Vejby—Tibirke	2160
Ledøje—Smørum	1369		
Ballerup—Maaløv	3639		
Værløse	2049		
Tilsammen ...	24562		

¹⁾ Iflg. Bek. af 5. April 1921 adskilles Herlev S. fra Gladsaxe S. fra 1. April 1921 at regne. — Iflg. Bek. af 12. Juli s. A. udskilles Søborggaard S. af Gladsaxe S. fra 1. Aug. s. A. at regne.

²⁾ Iflg. Bek. af 9. Juni 1923 udskilles den østlige Del af Søllerød S. som særskilt Sogn og benævnes Vedbæk S.

³⁾ Iflg. Bek. af 2. Maj 1922 deles Hornbæk-Hellebæk S. fra 1. Maj s. A. i 2 Sogne.

⁴⁾ Forbundet med Kaldskapellaniet til Frederikssund S.

⁵⁾ Iflg. Bek. af 25. April 1923 deles Søborg-Gilleleje Pastorat fra 1. Maj 1923 i 2 Pastorater, Søborg og Gilleleje.

Tabel 5 (fortsat). Danmarks gejstlige Inddeling.

Københavns Stift (fortsat) Strø—Holbo Herreders Provsti (fortsat)	Folke- mængde 1925	Bornholms Vestre Provsti (fortsat)	Folke- mængde 1925
Ramløse—Annese	1510	Hasle Kbst. (m. Hasle Land- distr.)—Rutsker	2888
Melby	1082	Klemensker	2678
Torup	3048	Allinge-Sandvig Kbst.—Ølsker Rø	3727 843
Kregme—Vinderød (m. Frede- riksværk Købstad)	3699	Tilsammen...	26227
Lille Lyngby—Ølsted	1765	<i>11. Bornholms Østre Provsti</i>	
Strø	651	Svaneke Købstad—Ibsker...	3078
Tjæreby—Alsønderup	2056	Østerlarsker—Gudhjem	2561
Skævinge—Gørløse	1269	Østermarie	2824
Tilsammen...	30543	Neksø Købstad ¹⁾	2767
[Bornholms Amt]		Bodilsker ¹⁾	1413
<i>10. Bornholms Vestre Provsti</i>		Povelsker	1252
Rønne Købstad—Knudsker ..	11502	Pedersker	1153
Nylarsker	1076	Aaker (m. Aakirkeby Kbst.) ..	4275
Nyker	1222	Kristiansø ²⁾	126
Vestermarie	2291	Tilsammen...	19449

¹⁾ Iflg. Bek. af 18. Marts 1921 deles Neksø-Bodilsker Pastorat i 2 Pastorater fra 1. April s. A.

²⁾ Jfr. Kgl. Resol. af 5. Dec. 1925.

II. Roskilde Stift.

(Roskilde)

Omfatter Roskilde Amsraadskreds, Holbæk Amt undt. Samsø, Sorø Amt og Præstø Amt undt. Øen Bogø.

Areal i ha.....	546977
Provstier.....	11
Pastorater.....	196
Sogne.....	310
(Heraf Købstadsogne: 18)	
Folketal i 1925	Mænd..... 203817
	Kvinder..... 203814
	Tils.... 407631
— i 1921	392405

[Roskilde Amsraadskreds] <i>1. Sømme og Voldborg Hrd.s Provsti</i>	Folke- mængde 1925	Sømme og Voldborg Hrd.s Provsti (fortsat)	Folke- mængde 1925
Roskilde Kbst. (med Roskilde Domk. S.s Landdistrikt) ..	13990	Jyllinge—Gundsømagle	1256
Roskilde Frue S.—Skt. Jør- gensbjerg	6337	Ovsted—Allerslev	1958
Herslev—Gevninge	1041	Hvalsø—Særløse	1809
Kornerup—Svoverslev	613	Saaby—Kisserup	1603
Himmelev (m. Rosk. Jomfrukl.)	1188	Ry—Sonnerup	1446
Hvedstrup—Fløng	1249	Hyllinge—Lyndby	1491
Aagerup—Kirkerup	1130	Sæby—Gershøj	945
		Tilsammen...	36056

Tabel 5 (fortsat). Danmarks gejstlige Inddeling.

Roskilde Stift (fortsat)	Folke- mængde 1925	Merløse og Tude Herreders Provsti (fortsat)	Folke- mængde 1925
2. Tune—Ramsø Hrd.s Provsti			
Greve—Kildebrønde	1910	Nørre Jernløse—Kvanløse . . .	1720
Rerslev—Vindinge	1384	Sønder Jernløse—Søstrup . . .	1478
Snoldelev—Tune	1914	Sdr. Asmindrup—Grandløse . .	1281
Karlsunde—Karlstруп	1233	Tølløse	2329
Havdrup—Solrød	1623	Aagerup	908
Jersie—Skensved	881	Soderup—Eskilstrup	2234
Køge Kbst. (m. Køge Kbst. Landdistr. ¹⁾)—Ølseagle	6793	Store Taastrup	1638
Rorup—Glim	863	Uggerløse	1233
Gadstrup—Syv	2126	Undløse—Søndersted	2088
Ørsted—Daastrup	1431	Hjembæk—Svinninge	2155
Borup—Kimmerslev	1838	Jyderup—Holmstrup	2951
Ejby—Nørre Dalby	1688	Skamstrup—Frydendal	1823
Højelse ²⁾	1751	Stifts Bjergby—Mørke	2370
		Kundby	1963
Tilsammen	25435	Hagested—Gislinge	1717
		Hørby	831
		Udby	952
		Tilsammen	42621
[Holbæk Amt]			
3. Arts—Løve Hrd.s Provsti			
Kalundborg Kbst. (m. Kalund- borg Kbst. Landdistrikt)	7054	5. Skippinge og Ods Hrd.s Provsti	
Aarby	1447	Nykøbing Købstad—Rørvig . . .	4838
Rørby	1018	Odden	1136
Svallerup	1059	Højby	3512
Store Fuglede—Lille Fuglede	1314	Vig—Nørre Asmindrup	3775
Ubby	1666	Egebjerg	1590
Tømmerup	1232	Grevinge	2336
Raklev	2316	Asnæs	2228
Refsnæs	791	Faarevejle (m. Dragsholm) . . .	2070
Tersløse—Skellebjerg	2923	Vallekilde—Hørve	2814
Ørslev—Solbjerg	1172	Vørslev	743
Havrebjerg ³⁾	598	Jørløse	583
Gørslev	1332	Viskinge—Agnæs	1806
Helsing—Drøsselbjerg	2576	Bregninge—Bjergsted	2622
Gørlev—Bakkendrup	2777	Føllenslev—Sørslev	2024
Finderup	2655	Sejersø	894
Søby—Hallenslev	1115	Tilsammen	32971
Buerup	1171		
Rerslev—Ruds Vedby	2308	[Sorø Amt]	
Nidløse	1046	6. Ringsted—Alsted Hrd.s Provsti	
Stenlille ⁴⁾	1494	Ringsted (Købstaden og Land- sognet)—Benløse	8011
Tilsammen	39064	Vettørslev—Høm	981
		Øde Førslev—Sneslev	1607
4. Merløse og Tude Hrd.s Provsti			
Holbæk ⁵⁾ } Holbæk Kbst. {	7719	Teestrup	1077
Merløse ⁵⁾ } {	4112	Braaby ⁶⁾	645
Butterup—Tude	1119		

¹⁾ Den sydlige Del af Køge Kbst. Landdistr. ligger i Præstø Amt.²⁾ Anneks sognet Lellinge ligger i Fakse, Bjeverskov og Stevns Herreders Provsti.³⁾ Anneks sognet Gudum ligger i Slagelse Herreders Provsti.⁴⁾ Anneks sogn til Stenmagle S. i Ringsted—Alsted Herreders Provsti.⁵⁾ Iflg. Bek. af 27. Juni 1922 udskilles Merløse af Holbæk S. og oprettes til særskilt Pastorat.⁶⁾ Anneks sogn til Vester Egede S. i Tybjerg Herreders Provsti.

Tabel 5 (fortsat). Danmarks gejstlige Inddeling.

Roskilde Stift (fortsat) Ringsted—Alsted Herreders Provsti (fortsat)	Folke- mængde 1925	Vester og Øster Flakkebjerg Herreders Provsti (fortsat)	Folke- mængde 1925
Hasle—Frerslev	6067	Haarslev—Tingjellinge	1125
Terslev—Ørslev	2530	Hyllested—Venslev—Hol- steinborg	1567
Nordrup—Farendløse	1353	Ørslev—Sønder Bjerre	1086
Vigersted—Kværkeby	2158	Kvislemark—Fyrendal	1355
Jystrup—Valsølle	1511	Marvede—Hyllinge	1731
Haraldsted—Allindemagle	1790	Karrebæk	1424
Bringstrup—Sigersted	1217	Fodby	890
Alsted—Fjenneslev	1452	Vallensved	948
Slagtølle—Bjørnede	1463	Førslev	1291
Lyng—Broby	3132	Krummerup—Fuglebjerg	1960
Sorø Kbst. (m. Sorø Landd.)	4270	Tystrup—Halagerlille	1014
Pedersborg—Kindertofte	1758	Herlufsholm ⁴⁾	3326
Munkebjergby—Bromme	2258	Gunderslev ⁵⁾	740
Stenmagle ¹⁾	1849		
Gyrstinge—Flinterup	1323		
Tilsammen	46452	Tilsammen	30396
7. Slagelse Herreds Provsti		[Præstø Amt]	
Slagelse Skt. Mikkels (Bydel og Landsogn)	12094	9. Fakse, Bjevskov og Stevns Herreders Provsti	
Slagelse Skt. Peders (Bydel og Landsogn)	4645	Storeheddinge (Kbst. og Lds.)	4033
Korsør Købstad—Taarnborg	11121	Hellested	1461
Stillinge	1897	Strøby—Varpelev	2000
Boeslunde	1500	Magleby Stevns	1412
Vemmelev—Hemmeshøj	1864	Holtug	1096
Hejninge ²⁾	293	Højerup ⁶⁾	358
Sønderup—Nordrup	1108	Lilleheddinge—Havnlev	1782
Sorterup—Ottestrup	1083	Lyderslev—Frøslev	1721
Slotsbjergby—Sludstrup	980	Fakse	3799
Lundforlund—Gerlev	689	Hylleholt	2287
Gudum ³⁾	199	Roholte	1130
Tilsammen	37473	Kongsted	2250
8. Vester- og Øster-Flakkebjerg Herreders Provsti		Ulse—Øster Egede	1125
Skelskør Købstad	2917	Dalby—Tureby	2243
Skørpinge—Faardrup	889	Karise—Alslev	2113
Egeslevmagle	1152	Spjellerup—Smerup	1245
Agersø	453	Vemmetofte	215
Omø	328	Haarlev—Himlingøje	1809
Magleby	841	Endeslev—Vraahy	1184
Tjæreby	1305	Valløby—Store Taarnby	982
Høve—Flakkebjerg	1394	Herfølge	2928
Gimlinge	1090	Sædder	1085
Sørbymagle—Kirkerup	1570	Lidemark—Bjevskov	1539
		Vollerslev—Gørslev	1403
		Lellinge ⁷⁾	652
		Tilsammen	41852

1) Anneksognet Stenlille ligger i Arts—Løve Herreders Provsti.

2) Forbundet med Kaldskapellaniet til Slagelse Skt. Mikkels Sogn.

3) Anneksogn til Havrebjerg S. i Arts—Løve Herreders Provsti.

4) En mindre Del af Sognet (Sandstræde) ligger i Præstø Amt.

5) Anneksogn til Skelby S. i Tybjerg Herreds Provsti.

6) Forbundet med Kaldskapellaniet til Storeheddinge S.

7) Anneksogn til Højelse S. i Tune—Ramse Herreders Provsti.

Tabel 5 (fortsat). Danmarks gejstlige Inddeling.

Roskilde Stift (fortsat)	Folke- mængde 1925	11. Baarse og Møenbo Hrd.s Provsti	Folke- mængde 1925
10. Hammer og Tybjerg Herreders Provsti¹⁾			
Rønnebæk—Holmeolstrup	1555	Vordingborg (Købst. og Lds.)	8895
Toksværd	1857	Præstø Kbst. (m. Præstø Kbst. Landd.)—Skibinge	2927
Nestelsø—Mogenstrup	1336	Stege (Kbst., Lands. og Ldd.)	5492
Vejlø—Vester Egesborg	1522	Øster Egesborg	1142
Hammer	1553	Udby—Ørslev	1701
Lundby	1018	Baarse—Beldringe	1615
Køng	1743	Snesere	2060
Sværdborg	1401	Everdrup	1513
Næstved Skt. Peders ²⁾	5887	Jungshoved	1147
Næstved Skt. Mortens ²⁾	5190	Allerslev	1326
Vester Egede ³⁾	488	Mern	1330
Aversi—Tybjerg	1243	Kallehave	3056
Hellevmagle	1800	Kastrup	1255
Sandby—Vrangstrup	851	Nyord	223
Næsby—Tyvelse	989	Keldby	1165
Glumsø—Bavelse	1710	Elmelunde	909
Skelby ⁴⁾	908	Borre	1258
Fensmark—Rislev	1424	Magleby	1467
		Damsholte	1901
		Fanefjord	2454
Tilsammen	32475		
		Tilsammen	42836

¹⁾ Iflg. Bek. af 21. Aug. 1923 sammenlægges Hammer Herreds Provsti og Tybjerg Herreds Provsti til eet Provsti.

²⁾ Iflg. Bek. af 14. Okt. 1922 (jfr. Bek. af 15. Sept. 1923) deles Næstved 8. i 2 Sogne (2 Pastorater).

³⁾ Anneksognet Braaby ligger i Ringsted—Alsted Herreders Provsti.

⁴⁾ Anneksognet Gunderslev ligger i Vester- og Øster-Flakkebjerg Herreders Provsti.

III. Lolland-Falster Stift.

(Nykøbing F.)

Omfatter Øen Bogø i Præstø Amt samt Maribo Amt.

Areal i ha	180534						
Provstier	6						
Pastorater	68						
Sogne	101						
(Heraf Købstadsogne: 7)							
Folketal i 1925	<table> <tbody> <tr> <td>Mænd</td> <td>67624</td> </tr> <tr> <td>Kvinder</td> <td>67211</td> </tr> <tr> <td>Tils</td> <td>134835</td> </tr> </tbody> </table>	Mænd	67624	Kvinder	67211	Tils	134835
Mænd	67624						
Kvinder	67211						
Tils	134835						
— i 1921	129791						

[Maribo Amt]	Folke- mængde 1925	Lollands Sønder Herreds Provsti (fortsat)	Folke- mængde 1925
1. Lollands Sønder Herreds Provsti			
Stokkemarke	2480	Kappel	1320
Søllested	1367	Vestenskov	1153
Skovlænge—Gurreby	520	Arninge	705
Landet—Ryde	1556	Vesterborg	1285
Gloslunde—Grøshave	1532	Birket	1501
Dannemare—Tillese	2174		
		Tilsammen	15593

Tabel 5 (fortsat). Danmarks gejstlige Inddeling.

Lolland-Falsters Stift (fortsat)	Folke- mængde 1925	Musse Herreds Provsti (fortsat)	Folke- mængde 1925
2. Lollands Nørre Herreds Provsti			
Nakskov Kbst.—Branderslev	14600	Taars	1056
Halsted—Avnede	2147	Vaabensted—Engestofte	1356
Horslunde—Nordlunde	2532	Hunseby	1892
Utterslev	1226	Slemminge—Fjelde	1377
Vindeby	707	Døllefjelde—Musse	829
Købelev	1339	Kettinge—Bregninge	2149
Herredskirke—Løjtofte	809	Øster Ulslev—Godsted	1081
Sandby	1533	Vester. Ulslev	793
Tilsammen	24893	Tilsammen	24779
3. Fuglse Herreds Provsti			
Maribo Kbst. (m. Maribo Kbst. Landdistr.)—Hillested	5673	5. Falster Nørre Hrd.s Provsti	
Rødby Købstad—Ringsebølle	3101	Stubbekøbing Købstad ²⁾ — Maglebrænde	2850
Erindlev—Olstrup	1589	Torkilstrup—Lillebrænde	1372
Taagerup—Torslunde	1142	Gundslev	1182
Fuglse—Krønge	1790	Nørre Vedby	1723
Holeby—Bursø	1847	Nørre Alslev	1430
Nebbelunde—Sæddinge	1131	Vaalse	833
Tirsted—Vejleby	1298	Kippinge—Brarup	1712
Skørringe	781	Stadager—Nørre Kirkeby	921
Østofto	1581	Ønslev—Eskilstrup	2530
Bandholm	1459	Tingsted	2141
Askø	195	Bogø ¹⁾	1204
Femø	658	Tilsammen	17898
Fejø	1350	6. Falster Sønder Hrd.s Provsti	
Tilsammen	23595	Nykøbing Købstad—Systofte	14244
4. Musse Herreds Provsti			
Sakskøbing (Kbst. og Lands.)	4070	Nørre Ørslev	763
Nysted (Købstad og Lands.)	2567	Karleby—Horreby	1179
Herreslev	811	Horbelev—Falkerslev	2549
Toreby	3617	Aastrup ²⁾	1715
Radsted	1468	Sønder Kirkeby—Sdr. Alslev	919
Majbølle	1303	Idestrup	2090
Vignæs	410	Vegerløse	1768
		Skelby—Gedesby	2850
		Tilsammen	28077

¹⁾ Øen Bogø ligger i Præste Amt.²⁾ Iflg. Bek. af 1. Sept. 1922 indlemmedes Dele af Aastrup S. i Stubbekøbing Kbst.

Tabel 5 (fortsat). Danmarks gejstlige Inddeling.

IV. Fyns Stift.

(Odense)

Omfatter Svendborg og Odense Amter.

Areal i ha.....	347620
Provstier.....	11
Pastorater.....	156
Sogne.....	215
(Heraf Købstadsogne: 16)	
Folketal i 1925	Mænd..... 168381
	Kvinder.... 171273
	Tils.... 339654
— i 1921.....	326638

[Odense Amtsraadsokr.]	Folke- mængde 1925	Bjerger—Aasum Herreders Provsti (fortsat)	Folke- mængde 1925
<i>1. Odense Købstads Provsti</i>			
Odense Domkirkes S. (Skt. Knuds S.) ¹⁾	19872	Sønder Næraa.....	1026
Thomas Kingos S. ²⁾	6300	Rønninge—Rolsted.....	1965
Skt. Ansgars S.....	9089	Allerup—Davinde.....	890
Odense Vor Frue S.....	7078	Fravgde.....	1895
Odense Vor Frue Landsogn.....	1845	Seden—Aasum.....	1113
Odense Skt. Hans S.....	10037	Tilsammen... ..	23668
Odense Skt. Hans Landsogn (Fredens S.).....	8240	<i>4. Lunde m. fl. Hrd.s Provsti</i>	
Tilsammen... ..	62461	Bogense Købstad.....	2857
<i>2. Odense Herreds Provsti</i>			
Paarup.....	1419	Lumby.....	2279
Korup—Ubberud.....	1998	Allese—Næsbyhovedbroby ..	1713
Vissenbjerg.....	3727	Lunde.....	813
Tommerup.....	2456	Hjadstrup.....	971
Brylle.....	1162	Østrup.....	573
Verninge.....	1722	Skeby—Otterup.....	2744
Brændekilde—Bellinge.....	1203	Norup.....	1171
Sanderum.....	1705	Krogshølle.....	1392
Dalum.....	5054	Nørre Næraa—Bedeslev.....	1060
Stenløse—Fangel.....	1671	Uggerslev—Nørre Højrup... ..	854
Tilsammen... ..	22117	Skamby.....	1218
<i>3. Bjerger—Aasum Herreders Provsti</i>			
Kerteminde Kbst.—Drigstrup.....	3703	Klinte—Grindløse.....	1514
Agødrup.....	705	Guldbjerg—Nørre Sandager ..	842
Kølstrup.....	1170	Ejlby—Melby.....	653
Munkebo.....	1297	Sørslev.....	1519
Dalby—Stubberup.....	1501	Sønderse.....	1388
Viby—Mesinge ²⁾	1908	Vigerslev.....	1773
Rynkeby—Revninge.....	1910	Vevlinge.....	1571
Marslev—Birkende.....	1859	Haarslev.....	1986
Nørre Søby ³⁾	656	Skovby—Ore.....	2086
Nørre Lyndelse—Højby.....	2070	Tilsammen... ..	30977
[Assens Amtsraadsokr.]			
<i>5. Baag Herreds Provsti</i>			
		Assens Købstad.....	4829
		Kærum.....	1398
		Sønderby.....	853

¹⁾ Iflg. kgl. Resol. af 17. Maj udskilles Thomas Kingos S. af Skt. Knuds S.²⁾ Forenet til eet Pastorat jfr. kgl. Resol. af 2. Sept. 1925.³⁾ Annekssognet Heden ligger i Salling Herreds Provsti.

Tabel 5 (fortsat). Danmarks gejstlige Inddeling.

Fyns Stift (fortsat) Baag Herreds Provsti (fortsat)	Folke- mængde 1925	Sunds Herreds Provsti (fortsat)	Folke- mængde 1925
Helnæs	536	Strynø	693
Dreslette	1378	Bjerreby	1492
Haarby	2351	Landet	1079
Flemløse	1555	Bregninge	1706
Køng	2539	Turø	1495
Søby—Turup	1163		
Søllested—Vedtofte	902	Tilsammen ...	38671
Ørsted	825		
Skydebjerg—Orte	2919	8. Salling Herreds Provsti	
Kerte	1136	Faaborg Købstad (m. Faaborg	
Barløse	937	Kbst. Landd.)—Djernisse .	5335
Gamtofte	1278	Avernakø	319
Sandager—Holevad	723	Lyø	383
Tanderup	656	Horne	2520
Baagø (med Brandsø)	267	Svaninge	2264
		Vester Aaby—Aastrup	1993
Tilsammen ...	26245	Vester Skerninge—Ulbølle ..	1983
		Brahetrolleborg—Krarup ...	3457
6. Vends Herreds Provsti		Herringe—Gestelev	1166
Middelfart Købstad (m. Mid-		Espe—Vantinge	1254
delfart Kbst. Landdistr.) .	7149	Hillerslev	1454
Husby	749	Øster Hæsinge	545
Føns—Ørslev	889	Vester Hæsinge—Sandholts	
Balslev—Ejby	1742	Lyndelse	1544
Gelsted—Rørup	3203	Jorløse—Haastrup	1912
Fjelsted—Harndrup	1978	Sønder Broby	1221
Brænderup	2149	Nørre Broby	1805
Asperup—Rørslev	2160	Allested—Vejlev	1387
Nørre Aaby—Ingslev	2361	Heden *)	411
Gamborg—Udby ¹⁾	1111		
Kavslunde	1431	Tilsammen ...	31453
Vejlby	1624		
Strib-Røjleskov	1836	9. Gudme og Vinding Hrd.s	
		Provsti	
Tilsammen ...	28382	Nyborg Købstad ²⁾ —Hjulby	
		(Nyborg Landsogn)	10994
[Svendborg Amt]		Avnslev—Bovense ³⁾	1868
7. Sunds Herreds Provsti		Fløstrup—Ullerslev	2358
Svendborg Vor Frue S.	9395	Skellerup—Ellinge	1253
Svendborg Skt. Nikolai S. ..	5024	Kullerup—Refsvindinge	1388
Kvænderup	1814	Vindinge	1541
Stenstrup—Lunde	2870	Frørup	1707
Ollerup—Kirkeby	2788	Ørbæk	935
Tved	1286	Herrested	1228
Skaarup	2100	Søllinge—Hellerup	1033
Skt. Jørgens—Sørup	3877	Sønder Højrup—Aarslev	1392
Egense	1052	Ringe	3926
Øster Skerninge—Hunstrup .	1433	Ryslinge	1482
Drejsø	567	Gislev—Ellested	2473
		Svindinge	839

¹⁾ Forenet til eet Pastorat jfr. kgl. Resol. af 21. Febr. 1925.

²⁾ Anneksogn til Nørre Søby S. i Bjerre—Aasum Herreders Provsti.

³⁾ Skabohuse, Borgeskov og Lindenberg (jfr. Tabel 2, Side 16) af Avnslev Sogn hører i gejstlig Henseende til Nyborg Pastorat (kgl. Resol. af 9. Aug. 1893). — Iflg. Bek. af 2. Sept. 1922 indlemmedes Dele af Avnslev S. i Nyborg Kbst. fra 1. April 1923.

Tabel 5 (fortsat). Danmarks gejstlige Inndeling.

Fyns Stift (fortsat) Gudme og Vinding Hrd.s Provsti (fortsat)	Folke- mængde 1925	Langlands Herreders Provsti (fortsat)	Folke- mængde 1925
Langaa—Øksendrup	1037	Longelse—Fuglsbølle	1608
Hesselager	1870	Lindelse	1492
Ovre—Vejstrup	1894	Humle	2386
Gudme—Brudager	1747	Tryggelev—Fodslette	1162
Gudbjerg	1862	Magleby	2340
Tilsammen...	42827	Tilsammen...	21212
<i>10. Langlands Hrd.s Provsti</i>		<i>11. Ærø Provsti</i>	
Rudkøbing Købstad	4133	Ærøskøbing Købstad	1348
Snøde—Stoense	1623	Marstal (Handelspl. og Lds.)	5006
Hov	1209	Rise	1908
Bøstrup	1336	Tranderup	801
Tranekær	950	Bregninge	1332
Tullebølle	1318	Søby	1246
Simmerbølle	638	Tilsammen...	11641
Skrøvelev	1017		

V. Aarhus Stift.

(Aarhus)

Omfatter Øen Samsø af Holbæk Amt, Aarhus og Randers Amter samt af Viborg Amt: Sognene i Hovlbjerg, Lysgaard og Hids Herreder med den i Fjends H. beliggende Del af Frederiks S., men uden den i Hovlbjerg H. beliggende Del af Bjerringbro S.¹⁾

Areal i ha.	598508	
Provstier	13	
Pastorater	179	
Sogne	315	
(Heraf Købstadsogne: 15)		
Folketal i 1925	Mænd	217788
	Kvinder	223273
	Tils.	441061
— i 1921	420799	

[Aarhus Amtsradsreds]	Folke- mængde 1925	Aarhus Købstads og Hasle Herreds Provsti (fortsat)	Folke- mængde 1925
<i>1. Aarhus Købstads og Hasle Herreds Provsti</i>			
Domsognet	Aarhus Købstad	Tilst—Kasted	1248
Frue Sogn		Brabrand—Sønder Aarslev ..	3116
Skt. Poul ²⁾		Lyngby ³⁾	229
Skt. Lukas ²⁾		Tilsammen...	90198
Skt. Johannes			
Aaby		<i>2. Hads og Ning Hrd.s Provsti</i>	
Vejlby		Hvilsted	501
Hasle—Skejby—Lisbjerg		Torrild ⁴⁾	621

¹⁾ Jfr. Bek. af 8. Maj 1023.

²⁾ Iflg. Bek. af 27. Febr. 1923 udskilles Skt. Lukas S. af Skt. Poul^s S.

³⁾ Anneksogn til Borum S. i Sabro, V. Lisbjerg og Framlev H. Provsti.

⁴⁾ Anneksognet Vedset ligger i Voer og Nim Herreders Provsti.

Tabel 5 (fortsat). Danmarks gejstlige Inddeling.

Aarhns Stift (fortsat) Hads og Ning Herreders Provsti (fortsat)	Folke- mængde 1925	Voer og Nim Herreders Provsti (fortsat)	Folke- mængde 1925
Hundslund	1535	Ovsted—Taaning	1614
Ørting—Falling	1474	Østbirk—Yding	2492
Alrø	288	Vedslet ³⁾	718
Gylling	1265	Tilsammen	48150
Gosmer—Halling	1429		
Randlev—Bjergager	1611	<i>5. Hjlemslev og Gern Hrd.s Provsti</i>	
Odder	5882	Skanderborg Kbst.—Skande- rup—Stilling	6949
Saksild—Nølev	956	Silkeborg Købstad	11473
Beder—Malling	2547	Dover	2477
Astrup—Tulstrup	1022	Venge	1142
Tiset	1098	Adslev—Mjesing	926
Maarslet	1534	Blegind—Høring	1300
Holme—Tranbjerg	3209	Fruering—Vitved	1593
Ormslev—Kolt	2291	Linæ—Voel	2916
Viby	5076	Gern—Skannerup	1552
Tilsammen	32339	Skorup—Tvilum	1513
<i>3. Sabro, Vester Lisbjerg og Framlev Herreders Provsti</i>		Hammel—Voldby—Søby	3375
Faarup—Sabro	1210	Røgen—Sporup	1217
Lading	966	Dallerup—Laasby	2489
Søften—Folby	1736	Alling—Tulstrup	1172
Lyngaa ¹⁾	805	Tilsammen	40094
Vitten—Haldum—Hadsten	2515		
Grundfør—Spørring	1237	<i>6. Tyrsting og Vrads Hrd.s Provsti</i>	
Trige—Ølsted	951	Rye	1245
Elsted—Elev	850	Sønder Vissing—Voerladegrð. Vinding—Bryrup	1972 1512
Harlev—Framlev	1609	Vrads	588
Storring—Stjær—Sdr. Galten	1996	Græstrup	1054
Sjelle—Skørring	905	Klovborg—Tyrsting	1552
Skihholme—Skovby	1198	Tønning—Træden	1015
Borum ²⁾	624	Ring—Føvling	2453
Tilsammen	16602	Aale—Linnerup	1389
		Tørring—Hammer	2249
[Skanderborg Amtsradsokr.]		Nørre Snede	2147
<i>4. Voer og Nim Herreders Provsti</i>		Ejstrup	2475
Vor Frelseres S. } Horsens { ..	11712	Tem	2836
Klostersonget } Kbst. { ..	16423	Tilsammen	22487
Endelave	588		
Tamdrup	1683	[Randers Amt]	
Hvirring—Hornborg	3078	<i>7. Støvring—Galten Herreders Provsti</i>	
Nim—Underup	1033	Randers Skt. Mortens S. (m. Dronningborg Landsogn) ..	12520
Lundum—Hansted	1596	Randers Skt. Peders S. ⁴⁾ ..	15509
Vøhr—Nebel	1549	Vorup ⁴⁾	2981
Gangsted—Søvind	1615		
Katrup—Ørreslev—Tolstrup ..	3022		
Hylke	1027		

¹⁾ Annekssognet Skød ligger i Lysgaard, Hids og Hovbjerg Herreders Provsti.

²⁾ Annekssognet Lyngby ligger i Hæle Herreds Provsti.

³⁾ Annekssogn til Torrild S. i Hads og Ning H. Provsti.

⁴⁾ Vorup S. skilt fra Kaldskapellaniet ved Randers Skt. Peders S. (jfr. Bek. af 8. Maj 1923).

Tabel 5 (fortsat). Danmarks gejstlige Inddeling.

Aarhus Stift (fortsat) Støvring—Galten Herreders Provsti (fortsat)	Folke- mængde 1925	Øster Lisbjerg og Mols Hrd.s Provsti (fortsat)	Folke- mængde 1925
Ødum—Hadjbjerg	1479	Tved—Vistoft ^{a)}	1829
Voldum—Rud	1194	Helgenæs	789
Nørre Galten—Vissing	2586	Tilsammen...	19927
Lavrbjerg—Lerbjerg	976		
Værum—Ørum	1121	<i>10. Rovgåsø og Sønderhald Herreders Provsti</i>	
Borup	807	Holbæk—Udby	1192
Gimming—Lem	686	Voer—Estruplund	941
Harreslev—Albæk	1302	Ørsted	2244
Støvring—Møllerup	978	Vivild—Vejlby	2663
Haslum—Ølst	1391	Gesing—Nørager	1735
Halling ¹⁾	288	Marie Magdalene—Koed	2535
Tilsammen...	43818	Hvilsager—Lime	1637
		Øster Alling—Vester Alling	917
<i>8. Nørhald, Gerlev og Onsild Herreders Provsti</i>		Favsing—Avning	2312
Hobro Købstad ²⁾ —Skellerup	6597	Virring—Essenbæk	2058
Mariager (Købst. og Lands.)	2298	Kristrup	2897
Tvede—Linde	890	Nørre Aarslev—Hørning	1085
Hald—Kærby	1190	Mygind—Krogshæk—Skørring	1083
Spentrup—Gassum	1920	Søby—Skader ⁴⁾	613
Asfærg—Faarup	1692	Tilsammen...	23912
Kovsted—Raasted	805		
Vester Tørslev—Svenstrup	633	<i>11. Randers Sønder og Nørre Herreders Provsti</i>	
Glenstrup	870	Grenaa Kbst.—Gammel Sogn	6239
Sønder Onsild—Nørre Onsild	1033	Hyllested—Rosmos	1792
Hvornum—Snæbum	1000	Tirstrup—Fuglslev	1272
Falslev—Vindblæs	2982	Feldballe—Nødager	2097
Hem—Sem	859	Lyngby—Albøge	2365
Gerlev—Enslev	1506	Vejlby—Homaa	1023
Øster Tørslev	1283	Aalsø—Hoed	1569
Dalbnyeder—Dalbyover	890	Anholt	286
Raaby—Sødring	1474	Hammelev—Enslev	881
Udbyneder—Kastbjerg	2251	Karlby—Voldby	1076
Tilsammen...	30178	Veggervslev—Villersø	713
		Rimsø—Kastbjerg	864
<i>9. Øster Lisbjerg og Mols Herreders Provsti</i>		Gerrild—Hemmed	1466
Æbeltoft Kbst. (m. Æbeltoft Kbst. Landd.)—Draaby	3502	Fjellerup—Glæsborg	2004
Hjortshøj—Egaa	1773	Ørum—Ginnerup	2738
Skødstrup	1350	Nimtofte—Tøstrup	1419
Todbjerg—Mejlby	1561	Kolind—Ebdrup—Skarresø	1567
Hornslet	2218	Tilsammen...	29371
Mørke	1880		
Torsager—Bregned	3122	[Viborg Amt]	
Agri—Egens	896	<i>12. Lysgaard, Hids og Hovbjerg Herreders Provsti</i>	
Knebel—Roelse	1007	Skød ⁵⁾	590
		Sahl—Gulev	1133

¹⁾ Annekssogn til Søby—Skader Sogne i Rovgåsø og Sønderhald Herreders Provsti.

²⁾ Iflg. Bek. af 17. Marts 1921 indlemmes forsk. Ejendomme af Øls og Hørby Sogne, Aalborg Amt (med tils. 1780 Indb.) i Hobro Købstad i Randers Amt fra 1. April 1921 at regne.

³⁾ Forenet til eet Pastorat, jfr. kgl. Resol. af 21. Febr. 1925.

⁴⁾ Annekssognet Halling ligger i Støvring—Galten Herreders Provsti.

⁵⁾ Annekssogn til Lyngaa S i Sabro, V. Lisbjerg og Framlev Herreders Provsti.

Tabel 5 (fortsat). Danmarks gejstlige Inddeling.

Aalborg Stift (fortsat)	Folke- mængde 1925	Børglum—Hvetbo Herreders Provsti (fortsat)	Folke- mængde 1925
3. Fleskum og Hornum Hrd.s Provsti			
Nibe Købstad—Vokslev	2939	Vejby—Sejlstrup	895
Veggerby—Bislev	1685	Børglum	1677
Øster Hornum	1631	Furreby	1525
Sønderup—Suldrup	1629	Vrensted—Tise	2513
Aaestrup ¹⁾	934	Tolstrup—Stenum	1649
Buderup—Gravlev	2127	Ingstrup—Hjermeslev	1893
Ellishøj—Svenstrup	2258	Saltum—Alstrup	2017
Sønderholm—Frejlev	1963	Jetsmark ⁴⁾	3915
Nørholm	566	Hune ⁴⁾	801
Ferslev—Dal—Volsted	1249	Gjøl	1003
Gunderup—Nøvling	3123		
Gudum—Lillevorde	1458	Tilsammen	37493
Mov	1812		
Storvorde—Sejflod	1425	6. Dronninglund Hrd.s Provsti	
Romdrup—Klarup	892	Sæby Købstad	2325
Tilsammen	25691	Dronninglund	6190
4. Hellum—Hindsted Hrd.s Provsti		Asaa—Melholt ⁵⁾	2449
Als	2289	Hellevad—Ørum	2675
Skelum—Visborg ²⁾	2802	Voer	2616
Hadsund ²⁾	2411	Albæk	2758
Vive ²⁾ —Rostrup	1949	Skøve	2377
Ove—Valsgaard	1987	Torslev—Lendum	4695
Øls—Hørby—Døstrup ³⁾	1477	Volstrup—Hørby	3709
Rold—Vebbestrup	2094	Understed—Karup	890
Astrup—Storarden	2752	Tilsammen	30684
Skibsted—Lynghy	1707		
Bælum—Solbjerg	2340	7. Vennebjerg Herreds Provsti	
Sdr. Kongeslev—Nørre Kon- geslev—Komdrup	2098	Hjørring Købstad	11093
Gerding—Blenstrup	1051	Horne—Asdal	2619
St. Brøndum—Siem—Torup	1255	Tornby—Vidstrup	1289
Skørping—Frær	2392	Bjergby—Mygdal	1848
Tilsammen	28604	Sindal—Astrup	3577
[Hjørring Amt]		Ugilt	1755
5. Børglum—Hvetbo Herreders Provsti		Skt. Hans—Skt. Olai	2823
Vrejlev—Hæstrup	3242	Skallerup—Vennebjerg	1534
Jerslev—Hellum	3696	Jelstrup—Maarup	1296
Øster Brønderslev—Hallund	3023	Rubjerg—Lynghy	930
Brønderslev Købst.—Serreslev	6759	Harreslev—Rakkeby	1027
Vraa—Em	2885	Taars	3715
		Tilsammen	33506
		8. Horns Herreds Provsti	
		Frederikshavn Købstad	9650
		Skagen (m. Skagen Købstads Landdistr.) ⁶⁾	4206

¹⁾ Anneks sognet Haverslev ligger i Aars—Gislum Herreders Provsti under Viborg Stift.

²⁾ Fra 1. April 1921 oprettes Hadsund Kirke-distrikt, der omfatter Hadsund Stationsby i Visborg og Vive Sogne til et selvstændigt Kirkesogn og Sognekald under Navn af Hadsund S. og Sognekald, jfr. Bek. af 5. April 1921.

³⁾ Jfr. Note 9, Side 51.

⁴⁾ Iflg. Bek. af 17. Dec. 1923 bliver Jetsmark og Hune selvstændige Pastorater fra 1. April 1924.

⁵⁾ Af Asaa—Melholt S. ligger en Del i Hjørring Amt og en Del i Aalborg Amt jfr. Note.

⁶⁾ Af Raabjerg K. hører en Del under Skagens Pastorat, jfr. Note 27 Side 52.

Tabel 5 (fortsat). Danmarks gejstlige Inddeling.

Aalborg Stift (fortsat)	Folke- mængde 1925		Folke- mængde 1925
Horns Herreds Provsti (fortsat)		11. Hassing og Rejs Herreders Provsti	
Hirsholmene ¹⁾	33	Snedsted	1711
Flade—Gærum	4413	Sønderhaa—Hørsted	772
Aasted—Skærum	2109	Harring—Stagstrup	1275
Tolne—Hørnesteð	1925	Skyum—Hørdum	1844
Mosbjerg—Bindslev	3149	Hassing—Villerslev	929
Elling	2589	Visby—Heltborg	971
Raabjerg ²⁾	1235	Bested—Grurup	1978
Tversted—Uggerby	2459	Hvidbjerg—Ørum—Lodbjerg	916
Byrum—Vestersø—Hals (Læssø)	3161	Nørhaa	771
Tilsammen...	34929	Vestervig—Agger ³⁾	2796
9. Han Herredernes Provsti		Hurup	1734
Øland	589	Boddum—Ydby ⁴⁾	1784
Brovst	3454	Helligsø—Gettrup ⁴⁾	792
Lerup—Tranum	1697	Hvidbjerg—Lyngs	2978
Torslev—Øster Svenstrup...	2165	Søndbjerg—Odby	1480
Haverslev—Skram	1281	Jegindø	808
Aggersborg—Bejstrup	1430	Tilsammen...	23539
Tilsammen...	10616	12. Morsø Sønder og Nørre Herreders Provsti	
[Thisted Amt]		Nykøbing Kbst.—Lødderup—	
Ketterup—Gøtterup	1601	Elsø	9827
Kollerup—Hjortdal	2560	Øster Assels—Vester Assels .	1468
Klim—Torup—Vust	1876	Ljørslev—Ørding	1048
Tømmerby—Lild	1683	Ljørslev—Blistrup	1088
Øsløs—Vesløs—Arup	1819	Redsted—Hvidbjerg	1679
Tilsammen...	9539	Karby ⁵⁾	1006
Tils. Han Herreds Provsti	20155	Tæbring—Ovtrup—Rakkeby ⁵⁾	1058
10. Hundborg og Hillerslev Herreders Provsti		Frøslev—Møllerup	953
Thisted (Købstad og Lands.)		Tødsø—Erslev	1514
—Tilsted	8978	Galtrup—Øster Jølby	1134
Skinnerup	377	Dragstrup—Skallerup	756
Sjørring—Torsted	1608	Solbjerg—Sundby Mors	1372
Vang (med Tvørup)	666	Flade—Bjergby	1142
Hundborg—Jännerup	2337	Alsted—Sønder Draaby	805
Skjoldborg—Kallerup	956	Sejerslev	1045
Hunstrup—Østerild	1340	Ejerslev—Jørsby	644
Hjardemaal	414	Tilsammen...	26539
Ræhr—Hansted—Vigsø	1614		
Nors—Tved	1424		
Vester Vandet—Øster Vandet	1086		
Hillerslev—Kaastrup	1537		
Sennels	914		
Tilsammen...	23251		

¹⁾ Forenet med Kaldskapellaniet til Frederikshavn fra 30. Sept. 1921, jfr. kgl. Resol. af 5. Okt. 1921.

²⁾ Af Raabjerg hører en Del under Skagens Pastorat, jfr. Note 27, Side 52.

³⁾ Tybørn af Agger S. henlægges i kirkelig Henseende til Harbøre S. i Skodborg—Vandfuld Herreders Provsti (Bek. af 31. Janr. 1921).

⁴⁾ Ved Skrivelse af 23. Okt. 1922 overføres i kirkelig Henseende nogle Ejendomme fra Gettrup S. til Ydby S.

⁵⁾ Rakkeby S. skilles fra Karby S. og lægges fra 1. Juli 1923 som Anneksogn til Tæbring—Ovtrup Pastorat (Bek. af 16. Juni 1923).

Tabel 5 (fortsat). Danmarks gejstlige Inddeling.

VII. Viborg Stift.

(Viborg)

Omfatter Løgstør Kbst., Aars, Gislum og Slet Herreder i Aalborg Amt, Tyborøn By af Agger S. i Thisted Amt, Viborg Amt undt. Hovlbjerg, Lysgaard og Hids Herreder og uden den i Fjends Herred beliggende Del af Frederiks S., men med den i Hovlbjerg Hrd. beliggende Del af Bjerringbro S.; endvidere af Ringkøbing Amt: Købstæderne Herning, Holstebro, Struer og Lemvig, Hammerum Hrd. undt. Nørre Vium og Tvis S., Hjerm, Ginding, Skodborg og Vandfuld Herreder samt Timring S. i Ulborg Herred.

Areal i ha.....	567385
Provstier.....	10
Pastorater.....	124
Sogne.....	237
(Heraf Købstadsogne: 8)	
Folketal i 1925	Mænd..... 120149
	Kvinder.... 118850
	Tils.... 238999
— i 1921.....	227407

[Aalborg Amt]	Folke- mængde 1925	[Viborg Amt]	Folke- mængde 1925
1. Aars—Gislum Hrd.s Provsti		3. Viborg Købstads Provsti	
Rørbæk—Grynderup—Stenild	1345	Viborg Domsogn (m. Ldd.) ⁴⁾	7364
Kongens Tisted—Binderup— Durup.....	1804	Asmild—Tapdrup ⁴⁾	1556
Gislum—Vogsild.....	1648	Viborg Søndre Sogn ⁴⁾	8062
Ullis—Fovlum.....	901	Tilsammen... ..	16982
Lovns—Alstrup.....	1248		
Strandby—Farsø.....	3214	4. Middelsom og Sønderlyng Herreders Provsti	
Aars—Havbro.....	3736	Tjele—Nørre Vinge.....	760
Brorstrup—Ravnkilde.....	2138	Ørum—Viskum—Vejrum... ..	2113
Skivum—Giver.....	1150	Vorning—Kvorning—Ham- mershøj.....	1753
Blære—Ejdrup.....	1004	Nørrebeg—Sønderbeg—Læsten	1156
Ulstrup—Gundersted.....	2157	Øster Bjerregrav—Aalum... ..	1524
Vester Hornum—Flejsborg..	934	Taanum—Hornbæk.....	1039
Haverslev ¹⁾	776	Øster Velling—Helstrup— Grensten.....	1106
Hyllebjerg ²⁾	272	Langaa—Torup—SønderVinge	2734
Tilsammen... ..	22327	Vester Velling—Skern.....	1395
		Hjermind ⁵⁾ —Le—Hjorthede.	1311
2. Slet Herreds Provsti		Bjerring ⁵⁾ —Mammen.....	1212
Løgstør Købstad—Løgsted..	3354	Bjerringbro ⁵⁾	1518
Skarpsalling—Ovtrup.....	970	Vinkel—Sønder Rind.....	1301
Næsborg—Kornum.....	922	Vindum.....	1929
Vilsted—Vindblæs.....	1297	Tilsammen... ..	20851
Ranum—Malle.....	1862		
Overlade ³⁾	1174		
Farstrup—Lundby.....	1365		
Sebber—Store Ajstrup.....	965		
Tilsammen... ..	11909		

¹⁾ Anneksogn til Aarestrup i Fleskum og Hornum Herreders Provsti i Aalborg Stift.

²⁾ Anneksogn til Overlade i Slet Herreds Provsti.

³⁾ Anneksognet Hyllebjerg ligger i Aars—Gislum Herreders Provsti.

⁴⁾ Iflg. Bek. af 29. Juli 1921 udskilles Asmild—Tapdrup fra 1. Okt. 1921 som særskilt Pastorat fra Viborg Domsogn. — Iflg. Bek. af 5. Okt. 1922 overlægges Grænserne mellem Viborg Domsogn og Viborg Søndre Sogn.

⁵⁾ Iflg. Bek. af 8. Maj 1923 udskilles Bjerringbro som nyt Sogn af Hjermind, Bjerring og Gulev Sogne fra 1. Juli 1923.

Tabel 5 (fortsat). Danmarks gejstlige Inddeling.

Viborg Stift (fortsat)	Folke- mængde 1925	Skodborg—Vandfuld Hrd.s Provsti (fortsat)	Folke- mængde 1925
10. Skodborg—Vandfuld Hrd.s Provsti			
Lemvig Købstad—Nørlem . . .	4988	Tørring—Heldum	778
Møborg—Nees	2038	Hygum—Hove	1086
Bøvling—Flynder	2486	Harboøre ¹⁾ —Engbjerg	2218
Gudum—Fabjerg	2125	Vandborg—Ferring	1208
Resen—Humlum	2103	Dybe—Ramme	1708
Venø	280	Fjaltring—Trans	782
Nørre Nisum	1239		
Lomborg—Rom	1419	Tilsammen	24458

¹⁾ Iflg. Bek. af 31. Janr. 1921 udskilles Tyborøn By af sin kirkelige Forbindelse med Agger S. og henlægges som særskilt Kirkedistrikt til Harboøre S. i Viborg Stift.

VIII. Ribe Stift.

(Ribe)

Omfatter: Af Vejle Amt: Nørup, Randbøl, Lindeballe og Gadbjerg S. i Tørrild Hrd., og Givskud, Give, Ringgive, Sdr. Omme, Blaaahøj, Filskov, Brande, Tyregod, Vester samt Øster Nykirke af Nørvang Hrd. Af Ringkøbing Amt: Ringkøbing Kbst., Nørre Vium og Tvis S. i Hammerum Hrd., Bølling, Nørre Horne og Hind Herreder, Ulborg Hrd. undt. Timring S. Endvidere Ribe og Tønder Amter og af Haderslev Amt: Skrydstrup og Nustrup S. i Gram Hrd., Frøs Hrd. undt. Skodborg S. samt Nørre Rangstrup Hrd.

Areal i ha	796524
Provstier	9
Pastorater	141
Sogne	195
(Heraf Købstadssogne: 9)	
Folketal i 1925	Mænd 134629
	Kvinder 133214
	Tils 267843
— i 1921	254131

[Vejle Amt]	Folke- mængde 1925	[Ringkøbing Amt]	Folke- mængde 1925
1. Nørvang—Tørrild Herreders vestre Provsti		2. Bølling—Nørre Horne Herreders Provsti	
Givskud	1180	Sønder Lem—Ølstrup	1917
Øster Nykirke	1700	Vogod	1934
Tyregod—Vester	2373	Videbæk	1074
Brande	4802	Nørre Vium—Herborg	2047
Sønder Omme	1743	Sønder Borris—Faster	2585
Blaahøj—Filskov	1863	Bølling—Sæding	983
Ringgive	1497	Dejbjerg	723
Give	3083	Hanning	991
Gadbjerg—Lindeballe	2053	Stavning	824
Nørup	1799	Skern	3603
Randbøl	1498	Lønborg—Egvad	2694
		Aadum	1234
Tilsammen	23591	Hemmet—Sønder Vium	999

Tabel 5 (fortsat). Danmarks gejstlige Inddeling.

Ribe Stift (fortsat) Bølling-Nørre Horne Hrd.s Provsti (fortsat)	Folke- mængde 1925	Ribe Købstad samt Ribe—Gørding Herreders Provsti (fortsat)	Folke- mængde 1925
Sønder Bork—Nørre Bork ..	1155	Vester Vedsted ¹⁰⁾	868
Lyne ¹⁾	603	Manø	213
Strellov ²⁾	521		
Hoven	863	Tilsammen	21169
Tilsammen	24750		
3. Ulborg—Hind Hrd.s Provsti		5. Malt, Anst og Slavs Herreders Provsti	
Ringkøbing Kbst. (m. Ring- køb. Kbst. Ldd.)—Rindum	4713	Vejen—Læborg	4812
Husby—Sønder Nissum	1401	Lindknud ⁷⁾	1622
Staby	991	Brørup	2463
Ulborg	1977	Holsted	2592
Idum—Raasted	1061	Malt—Folding	3043
Nørre Felding—Tvis	1889	Føvling	2261
Vinding—Vind	1768	Verst—Bække	2045
Nørre Omme	1903	Lejrskov—Jordrup	2278
Brejning	1795	Skanderup	2454
Torsted—Hover	1039	Seest	2151
Tim—Madum	1444	Hjarup	618
Vedersø	629	Vamdrup	3628
Stadil	820	Anst	1825
He—No ³⁾	1808	Gesten	1646
Gammelsogn—Nysogn ⁴⁾	1189	Grindsted	3382
Holmsland Klit ⁴⁾	1037	Grene	994
Velling	584	Vorbasse ⁷⁾	1511
Tilsammen	26048	Hejnsvig ⁷⁾	1781
		Tilsammen	41106
[Ribe Amt]		6. Øster og Vester Horne Herreders Provsti	
4. Ribe Købstad samt Ribe— Gørding Herreders Provsti		Varde (Købst. og Landsognet)	6561
Ribe Skt. Kathrine Sogn ..	3397	Henne—Lønne	1546
Ribe Domkirkes S. (m. Øster Vedsted Sogn)	2365	Nørre Nebel—Lydum	1530
Aastrup—Vester Starup ..	2228	Kvong ⁸⁾	625
Gørding—Vejrup	3358	Lunde—Ovtrup	2341
Bramminge ⁵⁾	2608	Aal	1738
Darum	906	Ho—Oksby	1000
Vilslev—Hunderup ⁵⁾	1495	Janderup—Billum	1814
Jernved	1194	Torstrup—Horne	2240
Nørre Farup	852	Ølgod ⁹⁾	3803
Hjortlund—Kalvslund	620	Hodde—Tistrup	2558
Obbekær	276	Ansager	3270
Seem ⁶⁾	789	Tilsammen	29026

¹⁾ Anneksogn til Kvong S. i Øster og Vester Horne Herreders Provsti.

²⁾ Anneksogn til Ølgod S. i Øster og Vester Horne Herreders Provsti.

³⁾ Ved Bek. af 20. Marts 1923 omlægges de kirkelige Grænser mellem He og No Sogne.

⁴⁾ Holmsland Klit udskilles som særligt Sogn og Pastorat af Gammel og Ny Sogne fra 1. Juli 1922, ifr. Bek. af 14. Juni 1922.

⁵⁾ Se Note 77, S. 54.

⁶⁾ Forbundet med Kaldskapellaniet til Ribe Domkirkes S.

⁷⁾ Se Note 78, S. 54.

⁸⁾ Anneksognet Lyne ligger i Bølling—Nørre Horne Herreders Provsti.

⁹⁾ Anneksognet Strellov ligger i Bølling—Nørre Horne Herreders Provsti.

¹⁰⁾ Ad interim forbundet med Hvidding og Rejsby Sogne i Tørninglen Provsti (Bek. af 27. Juli 1922).

Tabel 5 (fortsat). Danmarks gejstlige Inddeling.

Ribe Stift (fortsat)	Folke- mængde 1925	Tørninglen Provsti (fortsat)	Folke- mængde 1925							
7. Skads Herreds Provsti										
Vor Frelzers S. } Esbjerg	13970	Hvidding ²⁾	669							
Zions Sogn } Købstad		10161	Rejsby ²⁾	480						
Øse—Næsbjerg	2187	Brøns.....	866							
Alslev—Hostrup	1114	Vodder—Roager	1457							
Bryndum—Vester Nebel....	1875	Spandet.....	577							
Guldager.....	1641	Arrild.....	807							
Nordby.....	2184	Højrup.....	862							
Sønderho.....	547	Skærbæk.....	2202							
Jerne—Skads.....	5706	Tilsammen...	7920							
Sneum ¹⁾ —Tjæreborg.....	1788	Tils. Tørninglen Provsti	26400							
Grimstrup—Vester Nykirke.	1713	9. Tønder Provsti								
Faaborg—Aarre.....	2508	Tønder Kbst. (m. Tønder Lds.)	6474							
Tilsammen...	45394	Ubjerg.....	470							
8. Tørninglen Provsti										
[Haderslev Amt]										
Hjerting—Lintrup	1545	Møgeltønder.....	1340							
Rødding.....	1981	Abild.....	1052							
Skrave.....	754	Løgumkloster (med Løgum- kloster Landsogn).....	2199							
Hygom.....	1482	Nørre Løgum.....	1204							
Fole.....	543	Brede.....	1544							
Østerlinnet.....	903	Døstrup.....	1023							
Agerskov.....	2112	Visby.....	681							
Bevtoft—Tislund	1694	Ballum—Skast.....	1269							
Branderup	804	Mjolden—Randerup	571							
Toftlund.....	1931	Rømø.....	766							
Gram.....	2547	Højer (med Højer Landsogn)	1567							
Nustrup.....	1436	Daler.....	670							
Skrydstrup.....	748	Emmerlev—Hjerpsted	1194							
Tilsammen...	18480	Burkal.....	2011							
IX. Haderslev Stift.										
(Haderslev)										
Omfatter: Vejle Amt undt. de under Ribe Stift hørende 14 Sogne; endvidere af Haderslev Amt: Tyrstrup og Haderslev Herreder, Gram Hrd. undt. Nustrup og Skrydstrup S., Skodborg S. af Frøs Hrd. med Haderslev Kbst., samt Aabenraa og Sønderborg Amter.										
Areal i ha.....	347145	Bylderup.....	906							
Provstier.....	7	Højst.....	848							
Pastorater.....	113	Hostrup.....	1040							
Sogne.....	145	Ravsted.....	1055							
(Heraf Købstadsogne: 12)		Tinglev.....	2475							
Folketal i 1925	<table style="display: inline-table; vertical-align: middle;"> <tr> <td rowspan="3" style="font-size: 3em; vertical-align: middle;">}</td> <td>Mænd.....</td> <td>127552</td> </tr> <tr> <td>Kvinder.....</td> <td>132178</td> </tr> <tr> <td>Tils.....</td> <td>259730</td> </tr> </table>	}	Mænd.....	127552	Kvinder.....	132178	Tils.....	259730	Tilsammen...	30359
}			Mænd.....	127552						
			Kvinder.....	132178						
	Tils.....	259730								
— i 1921	245465									

¹⁾ Se Note 77, S. 54.²⁾ Hvidding og Rejsby er 2 Pastorater, der ad interim er forbundet med Vester Vedsted Pastorat i Ribe—Gørding Herreders Provsti (jfr. Bek. af 27. Juli 1922).

Tabel 5 (fortsat). Danmarks gejstlige Inddeling.

[Vejle Amt]	Folke- mængde 1925	Nørvang—Tørrild Herreders østre Provsti (fortsat)	Folke- mængde 1925
1. Elbo, Holmans og Jerlev Herreders Provsti			
Fredericia Trinitatis S. (med Ullerup Landsogn)	13441	Skibet	1194
Fredericia Skt. Michaelis S.— Erresø	6433	Bredsten	1605
Vejlby ¹⁾	744	Tilsammen	39803
Tavlov	1678	4. Bjerre og Hatting Hrd.s Provsti	
Bredstrup—Pjedsted ²⁾	1173	Engum	935
Gaarslev	906	Ørum—Davgaard	1192
Gaverslund	4344	Hedensted—Store Dalby	1946
Vinding—Skærup	2069	Løsning—Korning	2119
Smidstrup	1678	Ølsted—Torsted ⁵⁾	1096
Egtved	2719	Hatting	1316
Ødsted	1253	Tyrsted—Ut	1580
Højen—Jerlev	1605	Urlev—Stenderup	1374
Tilsammen	38043	Nepsager—Bjerre	1640
2. Brusk og Nørre Tyrstrup Herreders Provsti		Stovby—Hornum	2135
Kolding Nikolaj S. (med Kolding Landdistr.) ³⁾	11545	Barrit—Vrigsted	1954
Kolding Kristkirkens S. ³⁾	6788	Raarup	2130
Herslev	983	As—Klakring	2416
Eltang ⁴⁾ —Sønder Vilstrup	1264	Glud—Hjarnø	1358
Nørre Bjert ⁴⁾	1112	Skjold	732
Alminde—Viv	1446	Tilsammen	23923
Øster Starup—Vester Nebel	2314	[Haderslev Amt]	
Harte—Bramdrup	2061	5. Haderslev Provsti	
Vonsild—Nørre Dalby	2931	Haderslev Frue	10995
Sønder Stenderup	1231	Gammel Haderslev	3850
Sønder Bjert	1892	Aastrup	700
Vejstrup	1147	Halk	931
Hejls	984	Hoptrup	1971
Taps	893	Moltrup—Bjerning	863
Ødis	1696	Øsby	1797
Tilsammen	38287	Starup—Grarup	963
3. Nørvang—Tørrild Hrd.s østre Provsti		Vilstrup	1152
Vejle Skt. Nikolaj S.	12760	Vonsbæk	665
Vejle Vor Frelsers S.	9693	Hammelev	1228
Hornstrup	1652	Magstrup	641
Øster Snede	2178	Vojens—Jegerup	1464
Grejs—Sindbjerg	2139	Oksevad	819
Uldum—Langskov	1880	Jels	1621
Hvejsel	1495	Sommersted	1474
Kollerup—Vindelev	942	Vedsted	1816
Jelling—Hover	4265	Skodborg	1577
		Aller ⁷⁾	611
		Fjelstrup ⁷⁾	1383
		Stepping—Frørup	1384
		Tyrstrup ⁶⁾ —Hjærndrup	2815
		Tilsammen	40720

¹⁾ Forbundet med Kaldskapellaniet til Trinitatis S. i Fredericia.

²⁾ Forenet til eet Pastorat, jfr. kgl. Resol. af 21. Febr. 1925.

³⁾ Den Syd for Kolding Aa liggende Del af Sognet udskilles som nyt Sogn, kaldet Kristkirkens S., jfr. kgl. Resol. af 1. Marts 1925.

⁴⁾ I Henhold til kgl. Resol. af 14. Juni 1924 udskilles Nørre Bjert af Eltang S. og oprettes fra 1. Juli 1924 som særskilt Sogn og Pastorat.

⁵⁾ Forenet til eet Pastorat, jfr. kgl. Resol. af 21. Febr. 1925.

⁶⁾ Under Tyrstrup S.: Kristiansfeld Flække.

⁷⁾ Af Fjelstrup K., Anslæt By, hører nogle Gaarde og Huse (med ca. 162 Indb. i 1925) i kirkelig Henseende til Aller Sogn.

Tabel 5 (fortsat). Danmarks gejstlige Inddeling.

	Folke- mængde 1925		Folke- mængde 1925
[Aabenraa Amt]		[Sønderborg Amt]	
<i>6. Aabenraa Provsti</i>		<i>7. Sønderborg Provsti</i>	
Aabenraa Købstad	8752	Sønderborg Købstad	10454
Hjordkær	1181	Augustenborg	976
Løjt	2447	Kegnæs	929
Bjolderup	1596	Ketting	848
Rise	2347	Ulkebøl	2798
Bedsted	721	Notmark	1241
Hellevad—Egvad	1647	Asserballe	867
Øster Løgum	1908	Tandslet	1274
Varnæs	1516	Lysabild	1713
Ensted	1438	Hørup	1384
Felsted	2111	Nordborg	2226
Holbøl	1662	Svenstrup	1137
Rinkenæs	1568	Havnbjerg	917
Uge	599	Oksbøl	1072
Kliplev	1857	Egen	1858
Kværs	1052	Broager	4980
Graasten—Adsbøl	2607	Dybbøl	1142
Bov	3606	Nybøl	859
		Sottrup	1513
		Ullerup	2151
Tilsammen	38615		
		Tilsammen	40339

**Samlet Oversigt over den gejstlige Inddeling i
det egentlige Danmark.**

	Areal i km ²	Prov- stier	Pasto- rater	Sog- ne	Folkemængde d. 5. Nov. 1925			Folke- mængde 1. Febr. 1921
					Mænd	Kvinder	Tilsammen	
Københavns Stift	2504	11	146	178	449001	520606	969607	913235
Roskilde Stift	5470	11	196	310	203817	203814	407631	392405
Lolland-Falsters Stift	1805	6	68	101	67624	67211	134835	129791
Fyns Stift	3476	11	156	215	168381	171273	339654	326638
Aarhus Stift	5985	13	179	315	217788	223273	441061	420799
Aalborg Stift	6666	12	148	263	187211	187984	375195	357960
Viborg Stift	5674	10	124	237	120149	118850	238999	227407
Ribe Stift	7965	9	141	195	134629	133214	267843	254131
Haderslev Stift	3472	7	113	145	127552	132178	259730	245465
Hele Landet	43017	90	1271	1959	1 676152	1 758403	3 434555	3 267831

Tabel 6 a. Rets- og Politikredse.

Juridictions.

Retskr.		Folke- mængde 1925
	Sjælland.	
	Staden København (Tingsted: København)	587 150
Nr. 1	Frederiksberg Birk (Tingsted: Frederiksberg)	
	Frederiksberg Kommune. [Udgør Politikr. Nr. 1. (Frederiksberg).]	104 209
Nr. 2	Københavns Amts nordre Birk (Tingsted: København)	
	Gentofte, Gladsaxe, Herlev, Lyngby-Taarbæk, og Søllerød Komm. i Københavns Amtsrkr. [Udgør Politikr. Nr. 2. (København).]	76 358
Nr. 3	Københavns Amts søndre Birk med Amager Birk (Tingsted: København)	
	Ballerup-Maaløv, Brøndbyerne, Dragør, Glostrup, Herstederne, Hvidovre, Rødovre, Sengeløse, Smørum-Ledøje, Store Magleby, Taarnby, Taastrup, Torslunde-Ishøj, Vallensbæk og Værløse Komm. i Københavns Amtsrkr. [Udgør Politikr. Nr. 3. (København).]	43 139
Nr. 4	Roskilde Kbst. med Ramsø-Tune Herreder og Lejre Herred (Tingsted: Roskilde)	
	Roskilde Kbst., Roskilde Kbst.s Landdistr., Aagerup-Kirkerup, Gadstrup-Syv, Greve-Kildebrønde, Havdrup-Solrød, Herslev- Gevninge, Himmelev, Hvalsø-Særløse, Hvedstrup-Flæng, Hyl- linge-Lyndby, Jersie-Skensved, Jyllinge-Gundsømagle, Karls- lunde-Karlstrup, Kornerup-Svoverslev, Ovsted-Allerslev, Rers- lev-Vindinge, Rorup-Glim, Roskilde Frue, Ry-Sonnerup, Saaby- Kisserup, Skt. Jørgensbjerg, Snoldelev, Sæby-Gershøj, Tune, Øsemagle ¹⁾ og Ørsted-Daastrup Kommuner i Roskilde Amtsrkr. [Udgør Politikr. Nr. 4. (Roskilde).]	49 976
Nr. 5	Køge Kbst., Vallø Birk og Bjevskov Herred (Tingsted: Køge)	
	Køge Kbst., Køge Kbst.s Landdistr., Højelse Komm. og Ejby S. (Ejby-Dalby K.) i Roskilde Amtsrkr.	9 158
	Bjevskov, Endeslev-Vraaby, Haarlev-Himlingøje, Herfølge, Lellinge, Lidemark, Sædder, Valløby-St. Taarnby og Vollers- lev-Gørslev Komm. i Præstø Amt	11 582
	Tilsammen . . .	20 740
	[Udgør en Del af Politikr. Nr. 5 (Køge). Se Note 1.]	
Nr. 6	Helsingør Kbst. med Kronborg østre Birk og Hellebæk Birk (Hovedtingsted: Helsingør)	
	Helsingør Kbst. og Tikøb Komm. i Frederiksborg Amt	24 019
	(Bitingsted: Fredensborg)	
	Asminderød-Grønholt Komm. i Frederiksborg Amt	6 188
	Tilsammen . . .	30 207
	[Udgør en Del af Politikr. Nr. 6 (Helsingør). Se Note 2.]	
	1) Politikr. Nr. 5: Køge Kbst., Vallø Birk og Bjevskov Herred samt Bregentved-Gisselgård Birk (Køge)	43 941
	2) Politikr. Nr. 6: Helsingør Kbst. med Kronborg Birk, Hellebæk Birk samt Hørsholm Birk (Helsingør)	45 164

Anm. Med Hensyn til Folketallet i de enkelte Kommuner og Sogne henvises resp. til Tabel 4 og 1 og 2.

¹⁾ Øsemagle K. lægges fra 1. Janr. 1927 at regne fra Retskr. Nr. 4 til Retskr. Nr. 5 og fra Politikr. Nr. 4 til Politikr. Nr. 5. jfr. Anordn. af 4. Okt. 1926.

Tabel 6a (fortsat). Rets- og Politikredse.

Retskr. Nr. 7	Hørsholm Birk (Tingsted: Hørsholm)	Folke- mængde 1926
	Birkerød, Blovstrød, Hørsholm og Karlebo Komm. i Frederiksborg Amt. [Udgør en Del af Politikreds Nr. 6 (Helsingør). Se Note 2, Side 99.]	14 957
Nr. 8	Hillerød Kbst. med Frederiksborg Birk (Tingsted: Hillerød)	
	Hillerød Kbst., Alsønderup, Farum, Frederiksborg Slotss., Lille Lyngby, Lillerød, Lyngge-Uggeløse, Nørre Herlev, Skævinge-Gørlose, Slagslunde-Garløse, Slangstrup Bykomm., Slangstrup Lands., Strø, Tjæreby og Uvelse Komm. samt Nødebo S. (Esbønderup-Nødebo K.) i Frederiksborg Amt. [Udgør en Del af Politikr. Nr. 7 (Hillerød). Se Note 1.]	25 105
Nr. 9	Kronborg Vestre Birk (Tingsted: Helsingø)	
	Blistrup, Græsted-Maarum, Helsingø-Valby, Ramløse-Annese, Søborg-Gilleleje, Vejby-Tibirke Komm. og Esbønderup S. (Esbønderup-Nødebo K.) i Frederiksborg Amt. [Udgør en Del af Politikr. Nr. 7 (Hillerød). Se Note 1.]	16 159
Nr. 10	Frederikssund Kbst. og Horns Herred med Frederiksværk Kbst. og Halsnæs Birk (Hovedtingsted: Frederikssund)	
	Frederikssund Kbst., Udesundby Landdistr., Ferslev-Vellerup, Gerlev-Draaby, Græse-Sigerslevvester, Jørlunde, Kyndby-Krogstrup, Øppesundby, Skuldelev-Selsø, Skiby, Snostrup, Stenløse-Veksø og Ølstykke Komm. i Frederiksborg Amt. ... (Bitingsted: Frederiksværk)	17 068
	Frederiksværk Kbst., Kregme-Vinderød, Melby, Torup og Ølsted Komm. i Frederiksborg Amt.	8 678
	Tilsammen ...	25 746
	[Udgør Politikr. Nr. 8 (Frederiksværk).]	
Nr. 11	Nykøbing Kbst. og Dragsholm Birk (Tingsted: Nykøbing)	
	Nykøbing Kbst., Asnæs, Egebjerg, Faarevejle, Grevinge, Højby, Nørre Asmindrup, Odden, Rørvig, Vallekilde-Hørve og Vig Komm. i Holbæk Amt. [Udgør en Del af Politikr. Nr. 9 (Holbæk). Se Note 2.]	24 299
Nr. 12	Holbæk Kbst. med Merløse-Tudse Herreder (Tingsted: Holbæk)	
	Holbæk Kbst., Butterup-Tudse, Gisløse, Hagedsted, Hjembæk-Svinninge, Hørby, Jyderup, Kundby, Kvanløse, Mørke, Nørre Jernløse, Skamstrup-Frydendal, Soderup-Eskilstrup, Stiftsbjergby, Sønder Asmindrup-Grandløse, Store Taastrup, Sønder Jernløse-Søstrup, Tølløse-Aagerup, Udby, Uggerløse og Undløse-Søndersted Komm. i Holbæk Amt.	41 908
	Ovrø Komm. i Frederiksborg Amt.	901
	Tilsammen ...	42 809
	[Udgør en Del af Politikr. Nr. 9 (Holbæk). Se Note 2.]	
	1) Politikr. Nr. 7: Hillerød Kbst., Frederiksborg Birk og Kronborg vestre Birk (Hillerød)	41 264
	2) Politikr. Nr. 9: Holbæk Kbst., Merløse-Tudse Hrd. samt Nykøbing Kbst. og Dragsholm Birk (Holbæk)	67 108

Tabel 6a (fortsat). Rets- og Politikredse.

Retskr. Nr. 13	Kalundborg Kbst. med Arts-Skippinge Hrd. samt Samsø Birk (Hovedtingsted: Kalundborg)	Folke- mængde 1925
	Kalundborg Kbst., Kalundborg Kbst.s Landdistr., Aarby, Bregninge-Bjergsted, Føllenslev-Sørslev, Holmstrup, Jørløse, Raklev, Refsnæs, Rørby, Sejro, Store og Lille Fuglede, Svallerup, Tømmerup, Ubby, Viskinge-Agnsø og Vørslev Komm. i Holbæk Amt	27 282
	(Bitingsted: Tranebjerg)	
	Besser, Koldby, Nordby, Onsbjerg og Tranebjerg Komm. i Holbæk Amt	7 295
	Tilsammen...	34 577
	<i>[Udgør Politikr. Nr. 10 (Kalundborg).]</i>	
Nr. 14	Løve Herred (Tingsted: Høng)	
	Buerup, Finderup, Gerslev, Gørlev-Bakkendrup, Havrebjerg, Helsinge-Drøsselbjerg, Rerslev, Rudsvedby, Sæby-Hallenslev og Ørslev-Solbjerg Komm. samt Skellebjerg S. (Tersløse-Skellebjerg K.) i Holbæk Amt	16 351
	<i>[Udgør en Del af Politikr. Nr. 11 (Slagelse). Se Note 1.]</i>	
Nr. 15	Slagelse Herred med Antvorskov Birk (Tingsted: Slagelse)	
	Slagelse Kbst., Gimlinge, Gudum, Højninge, Kindertoft, Lundforlund-Gerlev, Skørpinge-Faarstrup, Slagelse Skt. Mikkel Lds., Slagelse Skt. Peders Lds., Slotsbjergby-Sludstrup, Sorterup-Ottestrup, Stillinge, Sønderup-Nordrup og Sørbymagle-Kirkerup Komm. i Sorø Amt	26 942
	<i>[Udgør en Del af Politikr. Nr. 11 (Slagelse). Se Note 1.]</i>	
Nr. 16	Skelskør Kbst. og Vester Flakkebjerg Hrd. med Korsør Kbst. og Landjurisdiktion samt Holsteinborg Birk (Hovedtingsted: Korsør)	
	Korsør Kbst., Taarnborg og Vemmelv-Hemmeshøj Komm. i Sorø Amt	12 985
	(Bitingsted: Skelskør)	
	Skelskør Kbst., Agersø, Boesunde, Egeslevmagle, Magleby, Omø, og Tjæreby Komm. samt Flakkebjerg S. (Høve-Flakkebjerg K.) i Sorø Amt	9 271
	(Bitingsted: Rude)	
	Haarslev-Tingjellinge, Holsteinborg-Venslev, Hyllested, Kvislemark-Fyrendal, Marvede og Ørslev-Sdr. Bjerre Komm. samt Høve S. (Høve-Flakkebjerg K.) i Sorø Amt	6 552
	Tilsammen...	28 808
	<i>[Udgør Politikr. Nr. 12 (Skelskør).]</i>	
Nr. 17	Bregentved-Gisselfeld Birk (Tingsted: Haslev)	
	Braaby, Hasle-Frerslev, Teestrup, Terslev og Øde Førslev Komm. i Sorø Amt	10 386
	Alslev, Aversi, Dalby-Tureby, Holmeolstrup, Karise, Kongsted, Toksværd, Ulse og Vester Egede Komm. samt Fensmark S. (Fensmark-Rislev K.) og Nestelsø S. (Nestelsø-Mogenstrup K.) i Præstø Amt	12 815
	Tilsammen...	23 201
	<i>[Udgør en Del af Politikr. Nr. 5 (Køge). Se Note 1, Side 99.]</i>	
	<i>1) Politikr. Nr. 11: Slagelse Kbst., Antvorskov Birk og Løve Hrd. (Slagelse)</i>	43 293

Tabel 6a (fortsat). Rets- og Politikredse.

Betskr.		Folke- mængde 1925
Nr. 18	<p>Ringsted Kbst. og Herred samt Skjoldenæsholm og Svenstrup Birk (Tingsted: Ringsted)</p> <p>Borup-Kimmerslev Komm. og Nørre Dalby S. (Ejby-N. Dalby K.) i Roskilde Amtsrkr.</p> <p>Ringsted Kbst., Benløse, Bringstrup-Sigersted, Haraldsted-Allindemagle, Jystrup-Valsøllille, Kværkeby, Nordrup-Farendløse, Ringsted Lands., Sneslev, Vettørslev-Høm, Vigersted og Ørsløv Komm. i Sorø Amt</p> <p style="text-align: right;">Tilsammen...</p> <p><i>[Udgør en Del af Politikr. Nr. 13 (Ringsted). Se Note 1.]</i></p>	<p>2 357</p> <p>18 561</p> <p>20 918</p>
Nr. 19	<p>Sorø Kbst. og Birk samt Baroniet Holbergs Birk (Tingsted: Sorø)</p> <p>Nidløse og Stenlille Komm. samt Tersløse S. (Tersløse-Skellebjerget K.) i Holbæk Amt</p> <p>Sorø Kbst., Sorø Kbst.s Landdistr., Alsted-Fjenneslev, Broby, Bromme, Flinterup, Gyrstinge, Lyng, Munkebjergby, Pedersborg, Slaglille-Bjernerde og Stenmagle Komm. i Sorø Amt ..</p> <p style="text-align: right;">Tilsammen...</p> <p><i>[Udgør en Del af Politikr. Nr. 13 (Ringsted). Se Note 1.]</i></p>	<p>4 816</p> <p>17 100</p> <p>21 916</p>
Nr. 20	<p>Storeheddinge Kbst. og Stevns-Fakse Hrd. (Hovedtingsted: Storeheddinge)</p> <p>Storeheddinge Kbst., Frøslev, Havnlev, Hellested, Holtug, Højerup, Lilleheddinge, Lyderslev, Magleby Stevns, Storeheddinge Lands., Strøby og Varpelev Komm. og Smerup S. (Spjellerup-Smerup K.) i Præstø Amt</p> <p style="text-align: center;">(Bitingsted: Fakse)</p> <p>Fakse, Hylleholt, Vemmetofte og Øster Egede Komm. samt Spjellerup S. (Spjellerup-Smerup K.) i Præstø Amt</p> <p style="text-align: right;">Tilsammen...</p> <p><i>[Udgør Politikr. Nr. 15 (Storeheddinge).]</i></p>	<p>14 620</p> <p>7 150</p> <p>21 770</p>
Nr. 21	<p>Næstved Kbst. og Tybjerg Hrd. med Øster Flakkebjerg Hrd. (Hovedtingsted: Næstved)</p> <p>Fodby, Herlufsholm og Karrebæk Komm. i Sorø Amt</p> <p>Næstved Kbst., Glumsø-Bavelse, Hellevmagle, Næsby-Tyvelse, Rønnebæk, Sandby-Vrangstrup, Skelby, Tybjerg og Vejlø-Vester Egesborg Komm. samt Mogenstrup S. (Nestelsø-Mogenstrup K.) og Rislev S. (Fensmark-Rislev K.) i Præstø Amt</p> <p style="text-align: right;">Tilsammen...</p> <p style="text-align: center;">(Bitingsted: Førslev)</p> <p>Førslev, Gunderslev, Hyllinge, Krummerup-Fuglebjerget, Tystrup-Halagerlille og Vallengsved Komm. i Sorø Amt</p> <p style="text-align: right;">I alt...</p> <p><i>[Udgør Politikr. Nr. 14 (Næstved).]</i></p>	<p>5 640</p> <p>21 315</p> <p>26 955</p> <p>6 884</p> <p>33 839</p>
	<p>1) Politikr. Nr. 13: Ringsted Kbst. og Herred samt Skjoldenæsholm og Svenstrup Birk, Sorø Kbst. og Birk samt Baroniet Holbergs Birk (Ringsted)</p>	<p>42 834</p>

Tabel 6a (fortsat). Rets- og Politikredse.

Retskr.		Folke- mængde 1925
Nr. 22	<p align="center">Vordingborg Kbst. og Vordingborg Søndre Birk (Tingsted: Vordingborg)</p> <p>Vordingborg Kbst., Hammer, Kallehave (undt. Langø og Tærø), Kastrup, Køng, Lundby, Sværdborg, Udby, Vordingborg Lands., Ørslev og Øster Egesborg Komm. i Præstø Amt. [Udgør en Del af Politikr. Nr. 17 (Vordingborg). Se Note 1.]</p>	21 714
Nr. 23	<p align="center">Præstø Kbst. og Vordingborg Nordre Birk (Tingsted: Præstø)</p> <p>Præstø Kbst., Præstø Kbst.s Landdistr., Allerslev, Baarse, Bel- dringe, Everdrup, Jungshoved, Mern, Roholte, Skibinge og Snesere Komm. i Præstø Amt [Udgør Politikr. Nr. 16 (Præstø).]</p>	13 048
Nr. 24	<p align="center">Stege Købstad og Møenbo Herred (Tingsted: Stege)</p> <p>Stege Kbst., Stege Kbst.s Landdistr., Borre, Damsholte, Elme- lunde, Fanefjord, Keldby, Magleby, Nyord og Stege Lands. samt Øerne Langø og Tærø (Kallehave Komm.) i Præstø Amt [Udgør en Del af Politikr. Nr. 17 (Vordingborg). Se Note 1.]</p>	14 919
Bornholm		
Nr. 25	<p align="center">Rønne Kbst. med Vester Herred samt Hasle Kbst., Nordre Herred og Hammershus Birk (Hovedtingsted: Rønne)</p> <p>Rønne Kbst., Klemensker, Knudsker, Nyker, Nylarsker og Vester Mariæ Komm. i Bornholms Amt. (Bitingsted: Hasle)</p> <p>Hasle Kbst., Hasle Kbst.s Landdistr. samt Rutsker Komm. (undt. Rutsker Højlyng *) i Bornholms Amt (Bitingsted: Allinge)</p> <p>Allinge-Sandvig Kbst., Olsker og Rø Komm. samt Rutsker Høj- lyng*) (Rutsker Komm.) i Bornholms Amt</p> <p align="right">Tilsammen.</p> <p>[Udgør en Del af Politikr. Nr. 18 (Rønne). Se Note 2.]</p>	18 769
Nr. 26	<p align="center">Neksø Kbst. og Sønder Herred samt Aakirkeby Kbst. med Svaneke Kbst. og Øster Herred samt Kristiansø (Hovedtingsted: Neksø)</p> <p>Aakirkeby og Neksø Kbst., Aaker, Bodilsker, Pedersker og Povelsker Komm. i Bornholms Amt. (Bitingsted: Svaneke)</p> <p>Svaneke Kbst., Ibsker, Østerlarsker-Gudhjem og Øster Mariæ Komm. samt Kristiansø i Bornholms Amt</p> <p align="right">Tilsammen.</p> <p>[Udgør en Del af Politikr. Nr. 18 (Rønne). Se Note 2.]</p>	10 860
1) Politikr. Nr. 17: Vordingborg Kbst. og Vordingborg Søndre Birk samt Stege Kbst. og Møenbo Hrd. (Vordingborg)		36 633
2) Politikr. Nr. 18: Rønne Kbst., Vester Herred, Hasle Kbst., Nordre Herred, Hammershus Birk med Neksø Kbst. og Sønder Hrd., Aakirkeby og Svaneke Kbst., Øster Herred samt Kristiansø		45 676

*) Folketallet i Rutsker Højlyng andrager 76 Indb..

Tabel 6a (fortsat). Rets- og Politikredse.

Retskr.	Lolland-Falster	Folke- mængde 1925
Nr. 28*)	Nykøbing Kbst. og Herred og Falster Vester Herred med Stubbekøbing Kbst. og Herred (Hovedtingsted: Nykøbing F.)	
	Nykøbing Kbst., Idestrup, Karleby-Horreby-Nørre Ørslev, Kippinge-Brarup, Skelby-Gedesby, Stadager-Nørre Kirkeby, Systofte, Sønder Kirkeby-Sønder Alslev, Tingsted, Vaalse, Vegerløse og Ønslev-Eskilstrup Komm. i Maribo Amt.....	31 950
	(Bitingsted: Stubbekøbing)	
	Bogø Komm. i Præstø Amt	1 204
	Stubbekøbing Kbst., Aastrup, Falkerslev, Gundslev, Horbelev, Maglebrænde, Nørre Alslev, Nørre Vedby og Torkilstrup-Lillebrænde Komm. i Maribo Amt	12 821
	Tilsammen...	14 025
	I alt...	45 975
	<i>[Udgør Politikr. Nr. 19 (Nykøbing F.).]</i>	
Nr. 29	Sakskøbing Kbst. og Musse Hrd. med Nysted Kbst. og Birk (Hovedtingsted: Sakskøbing)	
	Sakskøbing Kbst., Majbølle, Radsted, Sakskøbing Lands., Slemminge-Fjelde, Taars, Toreby, Vaabensted-Engestofte og Vignæs Komm. i Maribo Amt	14 657
	(Bitingsted: Nysted)	
	Nysted Kbst., Døllefjelde-Musse, Herreslev, Kettinge-Bregninge, Nysted Lands., Vester Ulslev og Øster Ulslev-Godsted Komm. i Maribo Amt	8 230
	Tilsammen...	22 887
	<i>[Udgør Politikr. Nr. 20 (Sakskøbing).]</i>	
Nr. 30	Maribo Kbst. og Birk med Rødby Kbst. og Fuglse Hrd. samt Fejø Birk (Hovedtingsted: Maribo)	
	Maribo Kbst., Maribo Kbst.s Landdistr., Bandholm, Hillested, Hunseby, Stokkemark og Østofto Komm. i Maribo Amt ...	13 085
	(Bitingsted: Rødby)	
	Rødby Kbst., Erindlev-Olstrup, Fuglse-Krønge, Holeby-Bursø, Nebbelunde-Sæddinge, Ringsebølle, Taagerup-Torslunde og Tirsted-Skørringe-Vejleby Komm. i Maribo Amt	12 679
	(Bitingsted: Fejø)	
	Askø, Fejø og Femø Komm. i Maribo Amt.....	2 203
	Tilsammen...	27 967
	<i>[Udgør Politikr. Nr. 21 (Rødby).]</i>	
Nr. 31	Nakskov Kbst. med Lollands Nørre samt Sønder Hrd. (Tingsted: Nakskov)	
	Nakskov Kbst., Arninge, Birket, Branderslev, Dannemare, Gloslunde-Græshave, Halsted-Avnede, Herredskirke-Løjtøfte, Horslunde-Nordlunde, Kappel, Købelev, Landet-Ryde, Sandby, Skovlænge-Gurreby, Søllested, Tillese, Utterslev, Vestenskov, Vesterborg og Vindeby Komm. i Maribo Amt.....	38 006
	<i>[Udgør Politikr. Nr. 22 (Nakskov).]</i>	

*) Ved Lov af 15. Dec. 1922 blev Retskr. Nr. 27 (Stubbekøbing) henlagt til Retskr. Nr. 28.

Tabel 6a (fortsat). Rets- og Politikredse.

Retskr.		Folke- mængde 1925
	Fyn	
Nr. 32	<p style="text-align: center;">Nyborg Kbst. med Vindinge Herred (Hovedtingsted: Nyborg)</p> <p>Nyborg Kbst., Avnslev-Bovense, Flødstrup-Ullerslev, Frørup, Herrested, Kullerup-Refsvindinge, Nyborg Lands., Skellerup-Ellinge, Vindinge og Ørbæk Komm. samt Ellested S. (Gislev-Ellested K.) i Svendborg Amt</p> <p style="text-align: center;">(Bitingsted: Ringe)</p> <p>Aarslev, Søllinge-Hellerup og Sønder Højrup Komm. i Svendborg Amt</p> <p style="text-align: right;">Tilsammen...</p> <p style="text-align: center;"><i>[Udgør Politikr. Nr. 23 (Nyborg).]</i></p>	<p>23 750</p> <p>2 425</p> <p>26 175</p>
Nr. 33	<p style="text-align: center;">Sunds-Gudme Herreder (Hovedtingsted: Svendborg)</p> <p>Drejø, Egense, Gudbjerg, Gudme-Brudager, Hesselager, Kværndrup, Langaa-Øksendrup, Lunde, Ollerup-Kirkeby, Ovrevestrup, Skaarup, Stenstrup, Svindinge, Sørup-Skt. Jørgens, Turø, Tved og Øster Skerninge Komm. samt Gislev S. (Gislev-Ellested K.) i Svendborg Amt</p> <p style="text-align: center;">(Bitingsted: Ringe)</p> <p>Ringe og Ryslinge Komm. i Svendborg Amt.....</p> <p style="text-align: right;">Tilsammen...</p> <p style="text-align: center;"><i>[Udgør en Del af Politikr. Nr. 24 (Svendborg) Se Note 1.]</i></p>	<p>29 670</p> <p>5 408</p> <p>35 078</p>
Nr. 34	<p style="text-align: center;">Svendborg Kbst. og Thorseng Birk (Tingsted: Svendborg)</p> <p>Svendborg Kbst., Bjerreby, Bregninge og Landet Komm. i Svendborg Amt.....</p> <p style="text-align: center;"><i>[Udgør en Del af Politikr. Nr. 24 (Svendborg). Se Note 1.]</i></p>	<p>18 696</p>
Nr. 35	<p style="text-align: center;">Ærøskøbing Kbst. og Ærø Herred (Hovedtingsted: Ærøskøbing)</p> <p>Ærøskøbing Kbst., Bregninge, Rise, Søby og Tranderup Komm. i Svendborg Amt</p> <p style="text-align: center;">(Bitingsted: Marstal)</p> <p>Marstal Handelsplads og Marstal Landsogn i Svendborg Amt.</p> <p style="text-align: right;">Tilsammen...</p> <p style="text-align: center;"><i>[Udgør en Del af Politikr. Nr. 25 (Rudkøbing). Se Note 2.]</i></p>	<p>6 635</p> <p>5 006</p> <p>11 641</p>
Nr. 36	<p style="text-align: center;">Rudkøbing Kbst. og Langelands Herreder (Tingsted: Rudkøbing)</p> <p>Rudkøbing Kbst., Bøstrup, Humle, Lindelse, Longelse-Fuglsbølle, Magleby, Simmerbølle, Skrøvelev, Snøde-Stoense-Hov, Strynø, Tranekær-Tullebølle og Tryggelev-Fodslette Komm. i Svendborg Amt</p> <p style="text-align: center;"><i>[Udgør en Del af Politikr. Nr. 25 (Rudkøbing). Se Note 2.]</i></p>	<p>21 905</p>
	<p>1) Politikr. Nr. 24: Svendborg Kbst. og Thorseng Birk samt Sunds-Gudme Herreder (Svendborg)</p> <p>2) Politikr. Nr. 25: Ærøskøbing Kbst. og Ærø Herred samt Rudkøbing Kbst. og Langelands Hrd. (Rudkøbing).....</p>	<p>53 774</p> <p>33 546</p>

Tabel 6a (fortsat). Rets- og Politikredse.

Retskr. Nr. 37	Faaborg Kbst. og Salling Hrd. med Muckadell, Holstenshus og Brahetrolleborg Birker (Hovedtingsted: Faaborg) Faaborg Kbst., Faaborg Kbst.s Landdistr., Aastrup, Allested-Vejlev, Avernakø, Brahetrolleborg, Djernisse, Haastrup, Horne, Hunstrup, Jorløse, Krarup, Lyø, Nørre Broby, Svanninge, Sønder Broby, Ulbølle, Vester Aaby, Vester Hæsing-Sandholts Lyndelse, Vester Skærninge og Øster Hæsing Komm. i Svendborg Amt (Bitingsted: Binge) Espe, Gestelev, Heden, Herringe, Hillerslev og Vantinge Komm. i Svendborg Amt	Folke- mængde 1925
	Tilsammen...	28 024
		4 285
		32 309
	<i>[Udgør Politiker. Nr. 26 (Faaborg).]</i>	
Nr. 38	Odense Kbst. med Odense Landdistrikt (Tingsted: Odense) Odense Kbst. og Odense Skt. Hans Landdistr. i Odense Amtsrkr. <i>[Udgør Politiker. Nr. 27 (Odense).]</i>	60 616
Nr. 39	Odense Herred med noget af Aasum Herred (Tingsted: Odense) Brylle, Brændekilde-Bellinge, Dalum, Højby, Korup, Nørre Lyndelse, Nørre Søby, Odense Frue Landsogn, Paarup, Sanderrum, Stenløse-Fangel, Sønder Næraa, Tommerup, Ubberrud, Værninge og Vissenbjerg Komm. samt Næsbyhovedbroby S. (Allese-Næsbyhovedbroby K.) i Odense Amtsrkr. <i>[Udgør Politiker. Nr. 28 (Odense).]</i>	28 901
Nr. 40	Kerteminde Kbst. og Hindsholm Hrd. med Bjerge-Aasum Hrd. (Hovedtingsted: Kerteminde) Kerteminde Kbst., Dalby, Drigstrup, Mesinge, Revninge, Stubberup og Viby Komm. i Odense Amtsrkr. (Bitingsted: Odense) Allerup-Davinde, Fravgde, Kølstrup-Agerdup, Marslev-Birkende, Munkebo, Rolsted, Rynkeby, Rønninge og Seden-Aasum Komm. i Odense Amtsrkr.	7 735
	Tilsammen...	12 181
		19 916
	<i>[Udgør Politiker. Nr. 29 (Kerteminde).]</i>	
Nr. 41	Bogense Kbst. og Skovby Herred med Lunde-Skam Hrd. og Grevskabet Roepstorffs Birk (Hovedtingsted: Bogense) Bogense Kbst., Ejlby-Melby, Grindløse, Guldbjerg-Nørre Sandager, Haarslev, Klinte, Ore, Skovby, Sørslev og Vevlinge Komm. i Odense Amtsrkr. (Bitingsted: Odense) Hjadstrup, Krogsbølle, Lumby, Lunde, Norup, Nørre Næraa-Bedeslev, Otterup, Skamby, Skeby, Sønderse, Uggerslev-Nørre Højrup, Vigerslev og Østrup Komm. samt Allese S. (Allese-Næsbyhovedbroby K.) i Odense Amtsrkr.	13 028
	Tilsammen...	16 762
		29 790
	<i>[Udgør Politiker. Nr. 30 (Bogense).]</i>	

Tabel 6a (fortsat). Rets- og Politikredse.

Retskr.		Folke- mængde 1925
Nr. 42	Assens Kbst. og Baag Hrd. samt noget af Wedellsborg Birk (Tingsted: Assens) Assens Købstad, Baagø, Barløse, Dreslette, Flemløse, Gamtofte, Haarby, Helnæs, Kerte, Kærum, Køng, Sandager-Holevad, Skydebjerg-Orte, Søby-Turup, Søllested-Vedtofte, Sønderby, Tanderup og Ørsted Komm. i Assens Amtsrkr. [Udgør Politikr. Nr. 31 (Assens).]	26 187
Nr. 43	Middelfart Kbst. og Vends Hrd. samt Resten af Wedellsborg Birk (Hovedtingsted: Middelfart) Middelfart Kbst., Middelfart Kbst.s Landdistr., Asperup-Roerslev, Balslev-Ejby, Brænderup, Fjelsted-Harndrup, Gamborg, Gelsted, Ingslev, Kavslunde, Nørre Aaby, Rørup, Udby og Vejlbystrib Komm. samt Føns S. (Føns-Ørsted K.) i Assens Amtsrkr. (Bitingsted: Kerlingbjerg) Husby Komm. og Ørslev S. (Føns-Ørslev K.) i Assens Amtsrkr. Tilsammen... [Udgør Politikr. Nr. 32 (Middelfart).]	27 177 1 263 28 440
Jylland		
Nr. 44	Fredericia Kbst. med Elbo, Brusk og Holmans Hrd. (Tingsted: Fredericia) Fredericia Kbst., Bredstrup, Erresø, Gaarslev, Gaverslund, Herslev, Pjedsted, Skærup, Smidstrup, Tavlov, Ullerup, Vejlbystrib Komm. samt Sdr. Vilstrup S. (Eltang-Sdr. Vilstrup K.) i Vejle Amt [Udgør Politikr. Nr. 33 (Fredericia).]	34 013
Nr. 45	Kolding Kbst. med Kolding Hrd. samt Jerlev, Anst og Slavgs Hrd. (Hovedtingsted: Kolding) Kolding Kbst., Kolding Kbst.s Landdistr., Alminde, Dalby, Egtved, Harte-Nørre Bramdrup, Hejls, Sønder Bjert, Sønder Stenderup, Taps, Vejstrup, Vester Nebel, Viv, Vonsild, Ødis, Ødsted og Øster Starup Komm. samt Eltang S. (i Eltang-Sdr. Vilstrup K.) i Vejle Amt Anst, Gesten, Hjarup, Lejrskov-Jordrup, Seest, Skanderup, Vamdrup og Verst-Bække Komm. i Ribe Amt Tilsammen... (Bitingsted: Grindsted) Grene, Grindsted, Hejnsvig og Vorbasse Komm. i Ribe Amt . I alt... [Udgør Politikr. Nr. 34 (Kolding).]	40 712 16 645 57 357 7 745 65 102
Nr. 46	Vejle Kbst. med Nørvang-Tørrild Hrd. (Hovedtingsted: Vejle) Vejle Kbst., Bredsten, Grejs-Sindbjerg, Hornstrup, Hover, Hvejsel, Højen-Jerlev, Jelling, Kollerup-Vindelev, Langskov, Nørup, Randbøl, Skibet, Uldum og Øster Snede Komm. i Vejle Amt (Bitingsted: Give) Blaahøj-Filskov, Brande, Gadbjerg, Give, Givskud, Lindeballe, Ringgive, Sønder Omme, Tyregod, Vester og Øster Nykirke Komm. i Vejle Amt Tilsammen... [Udgør Politikr. Nr. 35 (Vejle).]	44 705 20 294 64 999

Tabel 6a (fortsat). Rets- og Politikredse.

Retskr. Nr. 47*)		Folke- mængde 1925
	Bjerre-Hatting Herreder med Voer-Nim Herreder samt Stensballegaards Birk (Tingsted: Horsens) As-Klakring, Barrit-Vrigsted, Engum, Glud-Hjarnø, Hatting-Torsted, Hedensted-Store Dalby, Hornum, Korning, Løsning, Nebsager-Bjerre, Raarup, Skjold, Stovby, Tyrsted-Ut, Urlev-Stenderup, Ølsted og Ørum-Davgaard Komm. i Vejle Amt. [Udgør en Del af Politikr. Nr. 36 (Horsens). Se Note 1.]	23 923
	Endelave, Gangsted-Søvind, Hvirring-Hornborg, Kattrup-Tolstrup, Lundum-Hansted, Nim-Underup, Tamdrup, Vedslet, Vøhr-Nebel, Ørreslev og Østbirk-Yding Komm. i Skanderborg Amtsrkr. [Udgør en Del af Politikr. Nr. 37 (Horsens). Se Note 2.]	17 374
	Tilsammen...	41 297
Nr. 48	Horsens Kbst.s Jurisdiktion (Tingsted: Horsens) Horsens Kbst. i Skanderborg Amtsrkr. [Udgør en Del af Politikr. Nr. 36 (Horsens). Se Note 1.]	28 135
Nr. 50	Tyrsting og Vrads Herreder (Tingsted: Bræstrup) Aale, Græstrup, Klovborg-Tyrsting, Linnerup-Hammer, Nørre Snede-Ejstrup, Ring-Føvling, Sønder Vissing-Voerladegaard, Tønning-Træden, Tørring og Vinding-Bryrup-Vrads Komm. i Skanderborg Amtsrkr. [Udgør en Del af Politikr. Nr. 37 (Horsens). Se Note 2.]	18 406
Nr. 51	Silkeborg Kbst. og Birk med Hids Herred (Tingsted: Silkeborg) Silkeborg Kbst., Gern-Skannerup, Linaa, Rye og Tem Komm. samt Tvilum og Voel S. (i Skorup-Tvilum-Voel K.) i Skanderborg Amtsrkr. Engesvang, Funder, Gødvad-Balle, Kragelund, Lemming, Sejling-Sinding, Serup og Svostrup Komm. i Viborg Amt.	21 189 10 605
	Tilsammen...	31 794
	[Udgør en Del af Politikr. Nr. 38 (Silkeborg). Se Note 3.]	
Nr. 52	Skanderborg Kbst. og Hjlemslev-Gern Herreder (Tingsted: Skanderborg) Skanderborg Kbst., Adslev-Mjesing, Alling-Tulstrup, Blegind-Hørning, Dallerup, Dover, Fruering-Vitved, Laasby, Skanderup-Stilling og Venge Komm. i Skanderborg Amtsrkr. [Udgør en Del af Politikr. Nr. 38 (Silkeborg). Se Note 3.] Hylke og Ovsted-Taaning Komm. i Skanderborg Amtsrkr. [Udgør en Del af Politikr. Nr. 37. (Horsens). Se Note 2.]	18 048 2 641
	Tilsammen...	20 689
	1) Politikr. Nr. 36: Horsens Kbst. samt Bjerre-Hatting Herreder (Horsens)	52 058
	2) Politikr. Nr. 37: Voer-Nim Hrd. samt Stensballegaard Birk og Tyrsting-Vrads Hrd. (Horsens)	38 421
	3) Politikr. Nr. 38: Silkeborg Kbst. og Birk med Hids Hrd. samt Skanderborg Kbst. og Hjlemslev-Gern Hrd. (Silkeborg)	49 842

*) Ved L. af 13. Febr. 1922 blev Retskr. Nr. 49 (Voer og Nim Hrd.) henlagt under Retskr. Nr. 47.

Tabel 6a (fortsat). Rets- og Politikredse.

Retskr.		Folke- mængde 1925
Nr. 53	Hads Herred (Tingsted: Odder) Alrø, Gosmer-Halling, Gylling, Hundslund, Odder, Randlev- Bjergager, Saksild-Nølev, Torriid og Ørting-Falling Komm. i Aarhus Amtsrkr. [Udgør en Del af Politikr. Nr. 40 (Odder). Se Note 2.]	15 061
Nr. 54	Aarhus Købstads Jurisdiktion (Tingsted: Aarhus) Aarhus Kbst. i Aarhus Amtsraadskreds [Udgør Politikr. Nr. 41 (Aarhus).]	76 226
Nr. 55	Ñing Herred med Hasle, V. Lisbjerg, Framlev og Sabro Hrd. (Tingsted: Aarhus) Astrup-Tulstrup-Hvilsted, Beder-Malling, Holme-Tranbjerg Maar- slet, Ormslev-Kolt, Tiset, Tunø og Viby Komm. i Aarhus Amtsrkr. [Udgør en Del af Politikr. Nr. 40 (Odder). Se Note 2.] Aaby, Borum-Lyngby, Brabrand-Sdr. Aarslev, Elev, Elsted, Grundfør-Spørring, Harlev-Framlev, Hasle-Skejby-Lisbjerg, Sabro-Faarup, Sjelle-Skørring, Skivholme-Skovby, Storning- Stjør-Sdr. Galten, Tilst-Kasted, Trige-Ølsted og Vejlbj Komm. samt Søften S. (Søften-Folby K.) i Aarhus Amtsrkr. [Udgør en Del af Politikr. Nr. 39 (Aarhus). Se Note 1.]	17 516
	Tilsammen...	42 667
Nr. 56	Frijsenborg-Favrskov Birk (Tingsted: Hammel) Hammel-Voldby-Søby og Røgen-Sporup Komm. samt Skorup S. (Skorup-Tvilum-Voel K.) i Skanderborg Amtsrkr. Lading, Lyngaa og Vitten-Haldum-Hadsten Komm. samt Folby S. (Søften-Folby K.) i Aarhus Amtsrkr. Havrum-Sall, Hovbjerg-Granslev, Hvorslev-Gerning, Skød, Vej- erslev-Ajdt-Torsø og Vellev Komm. i Viborg Amt	4 938
	Tilsammen...	5 423
	[Udgør en Del af Politikr. Nr. 39 (Aarhus). Se Note 1.]	8 197
		18 558
Nr. 57	Grenaa Kbst. samt Nørre og en Del af Sønder Herred (Tingsted: Grenaa) Grenaa Kbst., Aalsø-Hoed, Anholt, Fjellerup-Glesborg, Gammel- sogn, Gerrild-Hemmed, Ginnerup, Hammelev-Enslev, Karlby- Voldby, Lyngby-Albøge, Nimtofte-Tøstrup (undt. Svenstrup By og Kolstrupgrd. i Nimtofte S.), Rimsø-Kastbjerg, Veggerv- lev-Villersø, Vejlbj-Homaa og Ørum Komm. i Randers Amt [Udgør en Del af Politikr. Nr. 42 (Grenaa). Se Note 3.]	22 544
Nr. 58	Æbeltoft Kbst. samt Mols Herred og en Del af Sønder Hrd. (Tingsted: Æbeltoft) Æbeltoft Kbst., Æbeltoft Kbst.s Landdistr., Agri-Egens, Draaby, Feldballe, Helgenæs, Hyllested-Rosmos, Knebel-Roelse, Nød- ager, Tirstrup-Fuglslev, Tved og Vistoft Komm. samt Kolind og Ebdrup Sogne (Kolind-Ebdrup-Skarresø K.) i Randers Amt [Udgør en Del af Politikr. Nr. 42 (Grenaa). Se Note 3.]	14 299
1)	Politikr. Nr. 39: Hasle, Vester Lisbjerg, Framlev og Sabro Hrd. samt Frijsenborg-Favrskov Birk (Aarhus)	43 709
2)	Politikr. Nr. 40: Ñing og Hads Herreder (Odder)	32 577
3)	Politikr. Nr. 42: Grenaa og Æbeltoft Kbst. samt Nørre og Sønder Herreder (Grenaa)	36 843

Tabel 6a (fortsat). Rets- og Politikredse.

Retskr. Nr. 59	Rovgsø og en Del af Sønderhald Herred (Hovedtingsted: Randers)	Folke- mængde 1925
	Favsing-Ayning, Gesing-Nørager, Kristrup, Marie Magdalene-Koed, Nørre Aarslev-Hørning, Vurring-Essenbæk, Vivild-Vejlby og Øster Alling-Vester Alling Komm. samt Lime S. (Hvilsager-Lime K.) og Mygind S. (Mygind-Krogsbæk-Skørring K.) samt Svenstrup By og Kolstrupgaardene i Nimtofte S. (Nimtofte-Tøstrup K.) i Randers Amt	17 474
	(Bitingsted: Ørsted) Holbæk-Udby, Voer-Estruplund og Ørsted Komm. i Randers Amt	4 377
	Tilsammen . . .	21 851
	<i>[Udgør en Del af Politikr. Nr. 43 (Randers). Se Note 1.]</i>	
Nr. 60	Øster Lisbjerg Hrd. og en Del af Sønderhald Herred (Tingsted: Hornslet)	
	Hjortshøj-Egaa, Hornslet, Mørke, Skødstrup, Todbjerg-Mejlby og Torsager-Bregned Komm. samt Sognene Skarresø (Kolind-Ebdrup-Skarresø K.), Hvilsager (Hvilsager-Lime K.), Skørring og Krogsbæk (Mygind-Krogsbæk-Skørring K.) og Søby og Skader (Søby-Skader-Halling K.) i Randers Amt	14 516
	<i>[Udgør en Del af Politikr. Nr. 43 (Randers). Se Note 1.]</i>	
Nr. 61 a	Randers Købstads Jurisdiktion (Tingsted: Randers)	
	Randers Kbst. i Randers Amt	26 857
	<i>[Udgør en Del af Politikr. Nr. 44 (Randers). Se Note 2.]</i>	
Nr. 61 b	Nørhald, Støvring og Galten Herreder (Tingsted: Randers)	
	Asfærg-Faarup, Borup, Dronningborg Lds., Gimming-Lem, Harreslev-Albæk, Haslum-Ølst, Kovsted-Raasted, Lavrbjerg-Lerbjerg, Nørre Galten-Vissing, Spentrup-Gassum, Støvring-Møllerup, Tvede-Linde, Voldum-Rud, Vorup, Værum-Ørum og Ødum-Hadbjerg Komm. samt Sognene Hald (Hald-Kærby K.) og Halling (Søby-Skader-Halling K.) i Randers Amt . . .	23 196
	<i>[Udgør en Del af Politikr. Nr. 44 (Randers). Se Note 2.]</i>	
Nr. 62	Mariager Kbst. og en Del af Gerlev-Onsild Hrd. (Tingsted: Mariager)	
	Mariager Kbst., Dalbynder-Dalbyover, Falslev-Vindblæs, Gerlev-Enslev, Hem-Sem, Mariager Lands., Raaby-Sødning, Udbynder-Kastbjerg, Vester Tørslev-Svenstrup og Øster Tørslev Komm. samt Kærby S. (Hald-Kærby K.) i Randers Amt . .	14 443
	<i>[Udgør en Del af Politikr. Nr. 45 (Hadsund). Se Note 3.]</i>	
	1) <i>Politikr. Nr. 43: Rovgsø, Sønderhald og Øster Lisbjerg Herreder (Randers)</i>	36 367
	2) <i>Politikr. Nr. 44: Randers Kbst. med Nørhald, Støvring og Galten Herreder (Randers)</i>	50 053
	3) <i>Politikr. Nr. 45: Mariager Kbst. og Gerlev-Onsild Herreder samt Hellum-Handsted Hrd. (Hadsund)</i>	41 570

Tabel 6a (fortsat). Rets- og Politikredse.

Retskr. Nr. 63	Hobro Kbst., Gislum og Rinds Hrd. og en Del af Gerlev-Onsild Hrd. (Hovedtingsted: Hobro)	Folke- mængde 1925
	Hobro Kbst., Glenstrup, Hvornum-Snæbum, Skellerup og Sønder Onsild-Nørre Onsild Komm. i Randers Amt.....	9 500
	Brorstrup-Haverslev, Kongens Tisted-Binderup-Durup, Ravn- kilde, Rørbæk-Grynderup-Stenild og Øls-Hørby-Døstrup Komm. i Aalborg Amt.....	7 540
	Klejtrup Komm. og Sognene Hersum (Hersum-Vester Bjerregrav K.) og Hvilsum (Hvam-Hvilsum K.) i Viborg Amt.....	2 105
	Tilsammen (Hovedtingsted)...	19 145
	(Bitingsted: Gedsted)	
	Lovns-Alstrup og Ullis-Fovlum Komm. i Aalborg Amt.....	2 149
	Gedsted-Fjelsø, Ulbjerg-Lynderup og Vester Bølle Komm. i Viborg Amt.....	4 118
	Tilsammen (Gedsted Tingsted)...	6 267
	(Bitingsted: Aalestrup)	
	Gislum-Vognsild Komm. i Aalborg Amt.....	1 648
	Laastrup-Skals, Simested, Testrup, Tostrup-Roum og Øster Bølle Komm. samt Sognene Vester Bjerregrav (Hersum-V. Bjerregrav K.) og Hvam (Hvam-Hvilsum K.) i Viborg Amt.....	7 933
	Tilsammen (Aalestrup Tingsted)...	9 581
	I alt Retskr. Nr. 63...	34 993
	[Udgør Politikr. Nr. 46 (Hobro).]	
Nr. 64	Hellum-Hindsted Herreder (Hovedtingsted: Terndrup)	
	Astrup-Storarden, Bælum-Solbjerg, Frær, Gerding-Blenstrup, Rold-Vebbestrup, Rostrup, Skibsted-Lyngby, Skørping, Store Brøndum-Siem-Torup og Sønder Kongeslev-Nørre Kongeslev- Komdrup Komm. i Aalborg Amt.....	16 843
	(Bitingsted: Hadsund)	
	Als, Ove-Valsgaard, Skelum-Visborg og Vive Komm. i Aalborg Amt	10 284
	Tilsammen...	27 127
	[Udgør en Del af Politikr. Nr. 45 (Hadsund). Se Note 3, S. 110.]	
Nr. 65	Løgstør Kbst. og Aars-Slet Herreder (Hovedtingsted: Løgstør)	
	Løgstør Kbst., Farstrup, Kornum-Løgsted, Lundby, Næsborg- Skarpsalling-Ovtrup, Ranum-Malle-Overlade og Vilsted-Vind- blæs Komm. samt Sognene Flejsborg og Hyllebjerg (V. Hornum- Hyllebjerg-Flejsborg K.) i Aalborg Amt.....	11 623
	(Bitingsted: Aars)	
	Aars, Gundersted, Havbro, Strandby-Farsø og Ulstrup Komm. og Vester Hornum S. (V. Hornum-Hyllebjerg-Flejsborg K.) i Aalborg Amt.....	9 634
	Tilsammen...	21 257
	[Udgør en Del af Politikr. Nr. 47 (Nibe). Se Note 1.]	
Nr. 66	Nibe Kbst. og Hornum Herred (Tingsted: Nibe)	
	Nibe Kbst., Aarestrup, Bislev, Blære-Ejdrup, Buderup-Gravlev, Ellishøj-Svenstrup, Nørholm, Sebbler, Skivum-Giver, Store Ajstrup, Sønderholm-Frejlev, Sønderup-Suldrup, Veggerby, Vokslev og Øster Hornum Komm. i Aalborg Amt.....	18 851
	[Udgør en Del af Politikr. Nr. 47 (Nibe). Se Note 1.]	
	1) Politikr. Nr. 47: Løgstør Kbst. og Aars-Slet Hrd. samt Nibe Kbst. og Hornum Hrd. (Nibe).....	40 108

Tabel 6a (fortsat). Rets- og Politikredse.

Retskr. Nr. 67*)	Aalborg Kbst. med Aalborg Birk og Fleskum Herred (Tingsted: Aalborg)	Folke- mængde 1925
	Aalborg Kbst., Aalborg Budolfi Lands., Ferslev-Dal-Volsted, Gudum-Lillevorde, Gunderup-Nøvling, Mov, Nørre Tranders, Romdrup-Klarup, Sejlflod, Storvorde og Sønder Tranders Komm. i Aalborg Amt.	65 667
	[Udgør Politikr. Nr. 48 (Aalborg).]	
Nr. 69	Nørresundby Kbst. og Kær Herred med Hvetbo Hrd. (Hovedtingsted: Nørresundby)	
	Nørresundby Kbst., Aalborg Frue Lands., Hals, Horsens-Hammer, Sulsted-Ajstrup, Sundby-Hvorup, Ulsted, Vadum og Vester Hassing-Øster Hassing Komm. samt Birsted S. og den østlige Del af Aaby S. (Aaby-Birsted K.). Desuden Asaa-Melholt S.'s østlige Del (Dronninglund K.) i Aalborg Amt.	34 143
	(Bitingsted: Pandrup)	
	Gjøl, Ingstrup-Hjermeslev-Alstrup, Jetsmark og Saltum-Hune Komm. samt Aaby S.'s vestlige Del (Aaby-Birsted K.) i Hjørring Amt.	10 883
	Tilsammen. . .	45 026
	[Udgør Politikr. Nr. 49 (Nørresundby).]	
Nr. 70	Sæby Kbst. og Dronninglund Herred (Hovedtingsted: Sæby)	
	Sæby Kbst., Albæk, Hørby, Skæve, Torslev, Understed-Karup, Voer og Volstrup Komm. i Hjørring Amt.	17 983
	(Bitingsted: Hjallerup)	
	Hellevad-Ørum og Hellum Komm., Hallund S. (Øster Brønderslev-Hallund K.) samt Hjallerup Fjerding**) (Dronninglund K.) i Hjørring Amt.	5 855
	(Bitingsted: Dronninglund)	
	Dronninglund Komm. undt. Hjallerup Fjerding og den østlige Del af Asaa-Melholt S. (se Retskr. 69) af Hjørring Amt.	6 865
	Tilsammen. . .	30 703
	[Udgør Politikr. Nr. 50 (Sæby).]	
Nr. 71	Frederikshavn Kbst. og Horns Hrd. med Skagen Kbst. og Læsø Birk (Hovedtingsted: Frederikshavn)	
	Frederikshavn Kbst., Aasted-Skærum, Bindslev, Elling, Flade-Gærum, Hirsholmene, Hørnsted, Lendum, Mosbjerg, Raabjerg og Tolne Komm. og Tversted S. (Tversted-Uggerby K.) i Hjørring Amt.	28 419
	(Bitingsted: Skagen)	
	Skagen Kbst. og Skagen Kbst.s Landdistr. i Hjørring Amt. . .	4 069
	(Bitingsted: Byrum)	
	Byrum-Hals-Vesterø (Læsø) Komm. i Hjørring Amt.	3 161
	Tilsammen. . .	35 649
	[Udgør Politikr. Nr. 51 (Frederikshavn).]	

*) Ved L. af 15. Dec. 1922 blev Retskr. Nr. 68 (Aalborg Birk) henlagt under Retskreds Nr. 67.

**) Med 1473 Indb. i 1925.

Tabel 6a (fortsat). Rets- og Politikredse.

Retskr. Nr. 72	Hjørring Kbst. og Vennebjerg Hrd. med Børglum Hrd. (Hovedtingsted: Hjørring)	Folke- mængde 1925
	Hjørring Kbst., Astrup, Bjergby-Mygdal, Børglum-Furreby, Harreslev-Rakkeby, Horne-Asdal, Jelstrup-Lyngby, Rubjerg-Maarup, Sindal, Skallerup-Vennebjerg, Skt. Hans-Skt. Olaj, Taars, Tornby-Vidstrup, Ugilt, Vejby-Sejlstrup, Vraa-Em og Vrejlev-Hæstrup Komm. samt Uggerby S. (Tversted-Uggerby K.) og Vrensted S. (Vrensted-Tise K.) i Hjørring Amt..... (Bitingsted: Brønderslev)	45 649
	Brønderslev Kbst., Jerslev, Serreslev og Tolstrup-Stenum Komm. samt Tise S. (Vrensted-Tise K.) og Øster Brønderslev S. (Ø. Brønderslev-Hallund K.) i Hjørring Amt	14 681
	Tilsammen...	60 330
	<i>[Udgør Politikr. Nr. 52 (Hjørring).]</i>	
Nr. 73	Øster og Vester Han Herreder (Tingsted: Fjerreslev)	
	Aggersborg, Brovst, Haverslev-Bejstrup, Lerup-Tranum, Skræm, Torslev (Han Herr.), Øland og Øster Svenstrup Komm. i Hjørring Amt	10 616
	Hjordtal, Ketterup-Gøtterup, Kollerup, Torup-Klim, Tømmerby-Lild, Vust og Øsløs-Vesløs-Arup Komm. i Thisted Amt	9 539
	Tilsammen...	20 155
	<i>[Udgør en Del af Politikr. Nr. 53 (Thisted). Se Note 1.]</i>	
Nr. 74	Thisted Kbst. og Hillerslev-Hundborg Herreder (Tingsted: Thisted)	
	Thisted Kbst., Harring-Stagstrup, Hillerslev-Kaastrup, Hjarde-maal, Hundborg-Jannerup, Hunstrup, Nord-Tved, Nørhaa, Ræhr-Hansted-Vigsø, Sennels, Sjørring-Torsted, Skinnerup, Skjoldborg-Kallerup, Snedsted, Thisted Lands., Tilsted, Vang, Vester Vandet-Øster Vandet og Østerild Komm. i Thisted Amt <i>[Udgør en Del af Politikr. Nr. 53 (Thisted). Se Note 1.]</i>	27 008
Nr. 75	Hassing-Refs Herreder (Hovedtingsted: Vestervig)	
	Bested-Grurup, Boddum-Ydby, Helligsø-Gettrup, Hurup, Hvidbjerg-Ørum-Lodbjerg og Visby-Heltborg Kom. samt Vestervig-Agger K. (undt. Tyborøn By*) i Thisted Amt (Bitingsted: Hvidbjerg paa Tyholm)	10 971
	Hvidbjerg-Lyngs, Jegindø og Søndbjerg-Odby Komm. i Thisted Amt (Bitingsted: Hørdum)	5 266
	Hassing-Villerslev, Skyum-Hørdum og Sønderhaa-Hørsted Komm. i Thisted Amt	3 545
	Tilsammen...	19 782
	<i>[Udgør Politikr. Nr. 54 (Hurup).]</i>	
Nr. 76	Nykøbing Købstad og Morsø Herreder (Tingsted: Nykøbing)	
	Nykøbing Kbst., Alsted-Bjergby, Dragstrup-Skallerup, Flade-Sønder Draaby, Frøslev-Møllerup, Galtrup-Øster Jølby, Karby-Hvidbjerg-Redsted, Ljørslev-Ørding, Lødderup-Elsø, Sejerslev-Ejerslev-Jørsby, Solbjerg-Sundby Mors, Tæbring-Ovtrup-Rakkeby, Tødsø-Erslev, Vejerslev-Blistrup og Øster Assels-Vester Assels Komm. i Thisted Amt	26 539
	<i>[Udgør Politikr. Nr. 55 (Nykøbing).]</i>	

1) Politikr. Nr. 53: Thisted Kbst. og Hillerslev-Hundborg Hrd. samt Øster og Vester Han Hrd. (Thisted)..... 47 163

*) Tyborøn By i Agger S. hører til Retskr. Nr. 82.

Tabel 6a (fortsat). Rets- og Politikredse.

Retskr. Nr.		Folke- mængde 1925
Nr. 77	<p>Skive Kbst. og Sallinglands Herreder (Tingsted: Skive)</p> <p>Skive Kbst., Balling-Volling, Brøndum-Hvidbjerg, Durup-Tøndering, Fuur, Grindeslev-Grønning, Haasum-Ramsing, Hem-Hindborg-Dølby, Hjerk-Harre, Jebjerg-Lyby, Junged-Torum, Krejbjerg, Lem-Vejby, Lime, Navtrup-Sæby-Vile, Oddense-Otting, Roslev, Rydbjerg, Rødding, Selde-Aasted, Skive Landsogn-Resen og Tise Komm. i Viborg Amt</p> <p>[Udger Politikr. Nr. 56 (Skive).]</p>	33 137
Nr. 78	<p>Viborg Kbst. med Fjends-Nørlyng og Middelsom-Sønderlyng Herreder (Tingsted: Viborg)</p> <p>Viborg Kbst. i Viborg Amt.</p> <p>[Udger en Del af Politikr. Nr. 57 (Viborg). Se Note 1.]</p> <p>Asmild-Tapdrup, Bjerring-Mammen, Davbjerg-Mønsted-Smolle- rup, Dollerup-Finderup-Ravnstrup, Hjermind-Le-Hjorthede, Hornbæk-Taanum, Højslev-Dommerby-Lundø, Kobberup-Fel- dingbjerg-Gammelstrup, Langaa-Torup-Sønder Vinge, Nørbeg- Sønderbeg-Læsten, Rødding-Løvel-Pederstrup, Sønder Rind, Taarup-Kvols-Nørre Borris, Tjele-Nørre Vinge, Vammen-Bigum- Lindum, Vester Velling-Skern, Viborg Graabrødre Landdistr., Vindum, Vinkel, Vorde-Fiskbæk-Romlund, Vorning-Kvorning- Hammershøj, Vridsted-Fly, Vrov-Resen, Ørslevkloster, Ørum, Ørum-Viskum-Vejrum, Øster Bjerregrav-Aalum og Øster Vel- ling-Helstrup-Grensten Komm. samt den nordlige Del (Grønhøj) af Frederiks Komm. i Viborg Amt</p> <p>[Udger Politikr. Nr. 58 (Viborg).]</p> <p>Tilsammen Retskr. 78.</p>	15 357 40 805 56 162
Nr. 79	<p>Lysgaard samt en Del af Hovbjerg Herred (Tingsted: Kellerup)</p> <p>Almind, Grønæk, Hinge, Højbjerg-Elsborg, Hørup, Karup, Levring, Lysgaard, Sahl-Gulev, Sjørslev, Torning, Vinderslev og Vium Komm. samt den sydlige Del (Havrdal) af Frederiks Komm. i Viborg Amt.</p> <p>[Udger en Del af Politikr. Nr. 57 (Viborg). Se Note 1.]</p>	17 624
Nr. 80	<p>Herning Kbst. og Hammerum Herred (Tingsted: Herning)</p> <p>Herning Kbst., Arnborg, Assing, Bording, Gellerup, Ikast, Rind, Simmelkær, Sinding, Skarild, Snebjerg, Sunds, Sønder Felding, Timring, Tjørring, Vilbjerg-Nøvling og Ørre Komm. samt Avlum S. (Avlum-Hodsager K.) og den østlige Del af Vorgod K.*) i Ringkøbing Amt</p> <p>[Udger Politikr. Nr. 59 (Herning).]</p>	40 638
Nr. 81	<p>Holstebro Kbst. med Hjerm-Ginding Herreder (Hovedtingsted: Holstebro)</p> <p>Holstebro Kbst., Borbjerg, Ejsing, Estvad-Rønbjerg, Gårding- Vem-Bur, Haderup-Grove, Handbjerg, Hjerm, Idum, Maabjerg, Mejrup, Navr-Sir, Nørre Felding, Raasted, Ryde, Sal, Sevel, Tvis, Vejrum og Vinding-Vind Komm. samt Asp S. (Ølby-Asp- Fovsing K.) og Hodsager S. (Avlum-Hodsager K.) i Ring- købing Amt</p>	35 748
1) Politikr. Nr. 57: Viborg Kbst. og Lysgaard og en Del af Hovbjerg Hrd. (Viborg)		32 981

* Vorgod K. ligger i Retskr. Nr. 80 og 84.

Tabel 6a (fortsat). Rets- og Politikredse.

Retskr.		Folke- mængde 1925
	Holstebro Kbst. med Hjerm-Ginding Herreder (fortsat). (Bitingsted: Struer) Struer Kbst., Gimsing og Venø Komm. samt Ølby og Fovsing S. (Ølby-Asp-Fovsing K.) i Ringkøbing Amt.....	6 879
	Tilsammen...	42 627
	[Udgør Politikr. Nr. 60 (Holstebro).]	
Nr. 82	Lemvig Kbst. og Skodborg-Vandfuld Hrd. (Tingsted: Lemvig) Tyborøn By i Agger S.*) (Vestervig-Agger K.) i Thisted Amt Lemvig Kbst., Bøvling, Dybe-Ramme, Fabjerg, Fjaltring-Trans, Flynder, Gudum, Harboøre-Engbjerg, Hygum-Hove, Lomborg- Rom, Møborg, Nees, Nørlem, Nørre Nissum, Resen-Humlum, Tørring-Heldum og Vandborg-Ferring Komm. samt Tors- minde By (Sønder Nissum K.)**) i Ringkøbing Amt.....	331
	Tilsammen...	23 918
	[Udgør Politikr. Nr. 61 (Lemvig).]	24 249
Nr. 83	Ringkøbing Kbst. og Ulborg-Hind Herreder (Tingsted: Ringkøbing) Ringkøbing Kbst., Ringkøbing Kbst.s Landdistr., Brejning, Gammelsogn-Nysogn, He, Hover, Husby, Madum, No, Nørre Omme, Rindum, Staby, Stadil, Sønder Lem, Tim, Torsted, Ulborg, Vedersø, Velling og Ølstrup Komm. samt Sønder Nis- sum K. undt. Torsminde By**) i Ringkøbing Amt.....	23 176
	[Udgør en Del af Politikr. Nr. 62 (Ringkøbing). Se Note 1.]	
Nr. 84	Bølling-Nørre Herreder (Tingsted: Skern) Aadam, Bølling-Sæding, Dejbjerg-Hanning, Egvad, Hemmet- Sdr. Vium, Hoven, Lønborg, Lyne, Nørre Vium-Herborg, Skern, Stavning, Strellov, Sønder Bork-Nørre Bork og Sønder Borris-Faster samt den vestlige Del af Vorgod Komm.***) i Ringkøbing Amt.....	21 442
	[Udgør en Del af Politikr. Nr. 62 (Ringkøbing). Se Note 1.]	
Nr. 85	Varde Kbst. og Landjurisdiktion med Øster og Vester Herred (Tingsted: Varde) Varde Kbst., Aal, Aarre, Alslev-Hostrup, Ansager, Faaborg, Grimstrup, Henne-Lønne, Ho-Oksby, Hodde, Janderup-Bil- lum, Kvong, Lunde, Nørre Nebel-Lydum, Ovtrup, Tistrup, Torstrup-Horne, Varde Lands., Vester Starup, Ølgod og Øse- Næsbjerg Komm. samt Vester Nebel S. (Bryndum-V. Nebel K.) i Ribe Amt.....	37 309
	[Udgør Politikr. Nr. 63 (Varde).]	
Nr. 86	Esbjerg Kbst., Skads Hrd. samt Fanø Birk (Tingsted: Esbjerg) Esbjerg Kbst., Guldager, Jerne, Nordby, Skads, Sønderho, Tjæreborg og Vester Nykirke Komm. samt Bryndum S. (Bryn- dum-Vester Nebel K.) og den vestlige Del af Sneum Kom- mune****) i Ribe Amt.....	37 651
	[Udgør Politikr. Nr. 64 (Esbjerg).]	

1) Politikr. Nr. 62: Ringkøbing Kbst. og Ulborg-Hind Hrd. samt
Bølling-Nørre Hrd. (Ringkøbing)..... 44 618

*) Agger S. ligger i Retskr. Nr. 75 og 82.

**) S. Nissum K. ligger i Retskr. Nr. 82 og 83.

***) Vorgod K. ligger i Retskr. Nr. 80 og 84.

****) Sneum K. ligger i Retskr. Nr. 86 og 87.

Tabel 6a (fortsat). Rets- og Politikredse.

Betskr.		Folke- mængde 1925
Nr. 87	Ribe Købstad med Ribe Herred (Hovedtingsted: Ribe)	
	Ribe Kbst., Hjortlund, Jernved, Kalvslund, Manø, Nørre Farup, Obbekær, Seem, Vester Vedsted, Vilslev og Øster Vedsted Komm. i Ribe Amt.....	11 363
	(Bitingsted: Bramminge)	
	Bramminge, Darum og Hunderup Komm. samt den østlige Del af Sneum Komm.*) i Ribe Amt.....	4 501
	Tilsammen...	15 864
	<i>[Udgør en Del af Politikr. Nr. 65 (Ribe). Se Note 1.]</i>	
Nr. 88	Gørding-Malt Herreder (Tingsted: Holsted)	
	Aastrup, Brørup, Folding, Føvling, Gørding, Holsted, Lindknud, Læborg, Malt, Vejen og Vejrup Komm. i Ribe Amt.....	21 481
	<i>[Udgør en Del af Politikr. Nr. 65 (Ribe). Se Note 1.]</i>	
Nr. 89	Haderslev Kbst. og Herred, Gram og en Del af Tyrstrup Hrd. (Tingsted: Haderslev)	
	Haderslev Kbst., Kristiansfeld Flække, Aastrup, Aller, Bjerning, Fjelstrup, Frørup, Gammel Haderslev, Grarup, Halk, Hæmmelev, Hjerndrup, Hoptrup, Jegerup, Magstrup, Moltrup, Nustrup, Oksevad, Skrydstrup, Sommersted, Starup, Stepping, Tyrstrup, Vedsted, Vilstrup, Vojens, Vonsbæk og Øsby Komm. i Haderslev Amt.....	39 706
	<i>[Udgør Politikr. Nr. 66 (Haderslev).]</i>	
Nr. 90	Frøs Herred og en Del af Kalvslund Herred (Hovedtingsted: Rødding)	
	Gram, Hjerting, Jels, Lintrup, Rødding, Skodborg, Skrave og Øster Linneth Komm. i Haderslev Amt.....	10 928
	<i>[Udgør en Del af Politikr. Nr. 67 (Toftlund). Se Note 2.]</i>	
	(Bitingsted: Ribe)	
	Fole og Hygum Komm. i Haderslev Amt.....	2 025
	<i>[Udgør en Del af Politikr. Nr. 65 (Ribe). Se Note 1.]</i>	
	Tilsammen Retskr. Nr. 90...	12 953
Nr. 91	Nørre Rangstrup og Hvidding Herreder (Hovedtingsted: Toftlund)	
	Agerskov, Bevtoft, Branderup, Tislund og Toftlund Komm. i Haderslev Amt.....	6 541
	Arrild, Højrup og Vodder Komm. i Tønder Amt.....	2 549
	Tilsammen...	9 090
	<i>[Udgør en Del af Politikr. Nr. 67 (Toftlund). Se Note 2.]</i>	
	(Bitingsted: Ribe)	
	Brøns, Hvidding, Rejsby, Roager og Spandet Komm. i Tønder Amt.....	3 169
	<i>[Udgør en Del af Politikr. Nr. 65 (Ribe). Se Note 1.]</i>	
	I alt Retskr. Nr. 91...	12 259
	1) Politikr. Nr. 65: Ribe Kbst., Ribe Hrd. og Gørding-Malt Hrd. samt Dele af Frøs og Hvidding Hrd. (Ribe).....	42 539
	2) Politikr. Nr. 67: Frøs og en Del af Kalvslund Hrd., samt Nr. Rangstrup og Hvidding Hrd. (Toftlund).....	20 018

*) Sneum K. ligger i Retskr. Nr. 86 og 87.

Tabel 6a (fortsat). Rets- og Politikredse.

Retskr. Nr. 92	Aabenraa Kbst., Sdr. Rangstrup og Rise Hrd. og en Del af Lundtofte Hrd. samt Varnæs Birk (Tingsted: Aabenraa)	Folke- mængde 1925
	Aabenraa Kbst., Bjolderup, Egvad, Ensted, Hellevad, Hjordkær, Løjt, Rise, Uge, Varnæs og Øster Løgum Komm. samt Felsted K. undt. Traasbøl og Grøngrøft*) i Aabenraa Amt [Udgør Politikr. Nr. 68 (Aabenraa).]	24 490
Nr. 93	Sønderborg Kbst. med Nybøl Herred (Tingsted: Sønderborg) Sønderborg Kbst., Dybbøl og Sottrup Komm. samt Broager Komm. undt. Egersund By**) i Sønderborg Amt [Udgør en Del af Politikr. Nr. 69 (Sønderborg). Se Note 1.]	17 008
Nr. 94	Als Nørre og Sønder Herreder (Hovedtingsted: Sønderborg) Augustenborg Flække, Asserballe, Hørup, Kegnæs, Ketting, Lysabild, Notmark, Tandslet og Ulkebøl Komm. i Sønderborg Amt..... (Bitingsted: Nordborg) Nordborg Flække, Egen, Havnhjerg, Holm, Oksbøl, Pøl og Svenstrup Komm. i Sønderborg Amt Tilsammen... [Udgør en Del af Politikr. Nr. 69 (Sønderborg). Se Note 1.]	12 030 7 210 19 240
Nr. 95	Lundtofte og Nybøl Herreder (Tingsted: Graasten) Adsbøl, Bov, Bovrup, Graasten, Holbøl, Klipleve, Kværns og Rinkenæs Komm. samt Traasbøl og Grøngrøft*) (Felsted K.) i Aabenraa Amt Nybøl og Ullerup Komm. samt Egersund By**) (Broager K.) i Sønderborg Amt Tilsammen... [Udgør Politikr. Nr. 70 (Graasten).]	13 404 4 091 17 495
Nr. 96	Lø Herred med Løgumkloster Birk (Tingsted: Løgumkloster) Bedsted Komm. af Aabenraa Amt Løgumkloster Flække, Ballum, Brede, Døstrup, Højst, Løgumkloster Lands., Mjolden, Nørre Løgum, Randerup, Ravsted, Skast og Skærbæk Komm. i Tønder Amt..... Tilsammen... [Udgør en Del af Politikr. Nr. 71 (Tønder). Se Note 2.]	721 11 915 12 636
Nr. 97	Tønder Kbst. med Tønder, Højer og Slogs Herreder (Tingsted: Tønder) Tønder Kbst., Højer Flække, Abild, Burkal, Bylderup, Daler, Emmerlev, Hjørpsted, Hostrup, Højer Lands., Møgeltønder, Rømø, Tingleve, Tønder Lands., Ubjerg og Visby Komm. i Tønder Amt. [Udgør en Del af Politikr. Nr. 71 (Tønder). Se Note 2.]	20 646
	1) Politikr. Nr. 69: Sønderborg Kbst., en Del af Nybøl Hrd. samt Als Nørre og Sønder Hrd. (Sønderborg)	36 248
	2) Politikr. Nr. 71: Tønder Kbst. med Tønder, Højer og Slogs Hrd. samt Lø Hrd. med Løgumkloster Birk (Tønder)	33 282

*) Felsted Komm. hører til Retskr. Nr. 92 og 95.

**) Broager Komm. hører til Retskr. Nr. 93 og 95.

Tabel 6 b. Oversigt over Folkemængden 1925 i Rets- og Politikredse.
Juridictions. Tableau sommaire.

A. Retskredse	Bybe- folkning	Landbe- folkning	Til- sam men	A. Retskredse	Bybe- folkning	Landbe- folkning	Til- sammen
Sjælland							
København	587150	—	587150	47. Retskreds .	—	41297	41297
1. Retskreds .	104209	—	104209	48.	28135	—	28135
2.	—	76358	76358	50.	—	18406	18406
3.	—	43139	43139	51.	11473	20321	31794
4.	13540	36436	49976	52.	4039	16650	20689
5.	5603	15137	20740	53.	—	15061	15061
6.	15118	15089	30207	54.	76226	—	76226
7.	—	14957	14957	55.	—	42667	42667
8.	6281	18824	25105	56.	—	18558	18558
9.	—	16159	16159	57.	4606	17938	22544
10.	5157	20589	25746	58.	1877	12422	14299
11.	3988	20311	24299	59.	—	21851	21851
12.	11831	30978	42809	60.	—	14516	14516
13.	6549	28028	34577	61. a.	26857	—	26857
14.	—	16351	16351	61. b.	—	23196	23196
15.	13804	13138	26942	62.	1132	13311	14443
16.	12677	16131	28808	63.	6100	28893	34993
17.	—	23201	23201	64.	—	27127	27127
18.	5661	15257	20918	65.	2706	18551	21257
19.	2747	19169	21916	66.	1951	16900	18851
20.	2450	19320	21770	67.	42819	22848	65667
21.	11077	22762	33839	69.	6447	38579	45026
22.	5432	16282	21714	70.	2325	28378	30703
23.	1539	11509	13048	71.	13593	22056	35649
24.	2363	12556	14919	72.	16715	43615	60330
				73.	—	20155	20155
Bornholm				74.	7807	19201	27008
25. Retskreds .	14115	12112	26227	75.	—	19782	19782
26.	5628	13821	19449	76.	8440	18099	26539
				77.	8712	24425	33137
Lolland-Falster.				78.	15357	40805	56162
28. Retskreds .	15773	30202	45975	79.	—	17624	17624
29.	3736	19151	22887	80.	9647	30991	40638
30.	7368	20599	27967	81.	14269	28358	42627
31.	13817	24189	38006	82.	4417	19832	24249
				83.	3863	19313	23176
Fyn				84.	—	21442	21442
32. Retskreds .	9836	16339	26175	85.	5817	31492	37309
33.	—	35078	35078	86.	24131	13520	37651
34.	14419	4277	18696	87.	5461	10403	15864
35.	3638	8003	11641	88.	—	21481	21481
36.	4133	17772	21905	Vestre Landsret . . .	412574	986526	1 399100
37.	4721	27588	32309	89. Retskreds .	14999	24707	39706
38.	52376	8240	60616	90.	—	12953	12953
39.	—	28901	28901	91.	—	12259	12259
40.	3088	16828	19916	92.	8752	15738	24490
41.	2857	26933	29790	93.	10454	6554	17008
42.	4829	21358	26187	94.	2119	17121	19240
43.	7073	21367	28440	95.	—	17495	17495
Østre Landsret . . .	984583	874439	1 859022	96.	1677	10959	12636
				97.	7002	13644	20646
Jylland				Søndre Landsret . . .	45003	131430	176433
44. Retskreds .	18454	15559	34013	Hele Landet .	1 442160	1 992395	3 434555
45.	16745	48357	65102				
46.	22453	42546	64999				

Tabel 6 b (fortsat). Oversigt over Folkemængden 1925 i Rets- og Politikredse.
Préfectures de police. Tableau sommaire.

B. Politikredse	Bybe- folkning	Landbe- folkning	Til- sam men	B. Politikredse	Bybe- folkning	Landbe- folkning	Til- sam men
Sjælland				Jylland			
København	587150	—	587150	33. Politikreds	18454	15559	34013
1. Politikreds	104209	—	104209	34.	16745	48357	65102
2.	—	76358	76358	35.	22453	42546	64999
3.	—	43139	43139	36.	28135	23923	52058
4.	13540	36436	49976	37.	—	38421	38421
5.	5603	38338	43941	38.	15512	34330	49842
6.	15118	30046	45164	39.	—	43709	43709
7.	6281	34983	41264	40.	—	32577	32577
8.	5157	20589	25746	41.	76226	—	76226
9.	15819	51289	67108	42.	6483	30360	36843
10.	6549	28028	34577	43.	—	36367	36367
11.	13804	29489	43293	44.	26857	23196	50053
12.	12677	16131	28808	45.	1132	40438	41570
13.	8408	34426	42834	46.	6100	28893	34993
14.	11077	22762	33839	47.	4657	35451	40108
15.	2450	19320	21770	48.	42819	22848	65667
16.	1539	11509	13048	49.	6447	38579	45026
17.	7795	28838	36633	50.	2325	23878	30703
Sjælland ud. Kbh.	230026	521681	751707	51.	13593	22056	35649
Bornholm				52.	16715	43615	60330
18. Politikreds	19743	25933	45676	53.	7807	39356	47163
Lolland-Falster				54.	—	19782	19782
19. Politikreds	15773	30202	45975	55.	8440	18099	26539
20.	3736	19151	22887	56.	8712	24425	33137
21.	7368	20599	27967	57.	15357	17624	32981
22.	13817	24189	38006	58.	—	40805	40805
Lolland-Falster	40694	94141	134835	59.	9647	30991	40638
Fyn				60.	14269	28358	42627
23. Politikreds	9836	16339	26175	61.	4417	19832	24249
24.	14419	39355	53774	62.	3863	40755	44618
25.	7771	25775	33546	63.	5817	31492	37309
26.	4721	27588	32309	64.	24131	13520	37651
27.	52376	8240	60616	65.	5461	37078	42539
28.	—	28901	28901	66.	14999	24707	39706
29.	3088	16828	19916	67.	—	20018	20018
30.	2857	26933	29790	68.	8752	15738	24490
31.	4829	21358	26187	69.	12573	23675	36248
32.	7073	21367	28440	70.	—	17495	17495
Fyn	106970	232684	339654	71.	8679	24603	33282
				Jylland	457577	1 117956	1 575533
				Hele Landet .	1 442160	1 992395	3 434555

Tabel 7. Nævningekredse pr. 5. Novbr. 1925.

Circonscriptions des listes du jury.

(Anordning af 10. Januar 1919, jfr. L. af ²⁹/₆ 1920).

	Folkemgd. 1925
A. Østre Landsretskreds (København).	
1. <i>Københavnske Nævningekreds (København).</i> Staden København	587 150
2. <i>Nord- og Østjællandske Nævningekreds (København).</i> Københavns Amt, Frederiksborg Amt undt. Ovrø, Store- heddinge Kbst., Bjevskov og Stevns Hrd. samt af Fakse Hrd.: Spjellerup, Vemmetofte, Øster Egede, Fakse og Hylle- holt S. af Præstø Amt	430 723
3. <i>Vestsjællandske Nævningekreds (Holbæk).</i> Holbæk Amt og Ovrø af Frederiksborg Amt	122 852
4. <i>Sydsjællandske Nævningekreds (Slagelse).</i> Sorø Amt og Præstø Amt undt. Bogø og undt. de til 2den Nævningekreds hørende Byer og Sogne	198 132
5. <i>Bornholmske Nævningekreds (Rønne).</i> Bornholms Amt	45 676
6. <i>Lolland-Falsterske Nævningekreds (Nykøbing).</i> Maribo Amt og Bogø af Præstø Amt	134 835
7. <i>Fynske Nævningekreds (Odense).</i> Svendborg og Odense Amter	339 654
Tilsammen Østre Landsretskreds...	1 859 022
B. Vestre Landsretskreds (Viborg).	
1. <i>Nordjydske Nævningekreds (Aalborg).</i> Aalborg og Hjørring Amter samt Vester Han Herred af Thisted Amt	336 102
2. <i>Vest- og Mellemjydske Nævningekreds (Viborg).</i> Thisted Amt undt. Vester Han Hrd. samt Viborg og Ring- købing Amter	365 342
3. <i>Østjydske Nævningekreds (Aarhus).</i> Aarhus og Randers Amter	397 314
4. <i>Sydjydske Nævningekreds (Kolding).</i> Vejle og Ribe Amter	300 342
Tilsammen Vestre Landsretskreds...	1 399 100
C. Søndre Landsretskreds (Sønderborg).	
1. <i>Søndre Landsrets Nævningekreds (Sønderborg).</i> Haderslev, Aabenraa, Sønderborg og Tønder Amter	176 433
Hele Landet...	3 434 555

Tabel 8 a. Amtslægekredse og Lægekredse pr. 5. Novb. 1925 *Districts sanitaires.*

	Folke- mængde 1925		Folke- mængde 1925
<i>Københavns Stadslægeembede</i>			
Staden København	587150		
<i>I. Københavns Amtslægekreds</i> (Frederiksberg).		<i>3. Jægerspris Lægekreds</i> (Frederiks- sund)	
1. <i>Frederiksberg Lægekreds</i> (Frede- riksberg)		Frederikssund Kbst.....	3117
Frederiksberg	104209	Frederiksværk Kbst.....	2040
2. <i>Københavns Amts nordre Læge- kreds</i> (Lyngby)		Ølstykke Herred undt. Slagslunde, Ganløse og Farum.....	3371
Sokkelund Herred undt. Taarnby, Kastrup, Dragør, St. Magleby, Hvidovre og Rødovre.....	76365	Melby, Torup, Vinderød, Kregme og Ølsted af Strø Herred....	6638
3. <i>Københavns Amts søndre Læge- kreds</i> (Glostrup)		Jærlunde, Græse, Sigerslevvester, Oppesundby og Udesundby af Lyng Frederiksborg Herred..	2989
Taarnby, Kastrup, Dragør, Store Magleby, Hvidovre og Rød- ovre af Sokkelund H.	18570 24562	Horns Herred.....	8492
Smørum Herred.....	43132	Tilsammen...	26647
Tilsammen...	223706	I alt...	113075
I alt...		<i>IV. Holbæk Amtslægekreds</i> (Holbæk).	
<i>II. Roskilde Amtslægekreds</i> (Roskilde).		1. <i>Holbæk Lægekreds</i> (Holbæk)	
1. <i>Roskilde Lægekreds</i> (Roskilde)		Holbæk Kbst.....	11831
Roskilde Kbst.....	13540	Tudse Herred.....	14787
Køge Kbst.....	5603	Merløse Herred.....	20106
Roskilde Amtsrådskreds.....	41773	Tilsammen...	46724
I alt...	60916	2. <i>Kalundborg Lægekreds</i> (Kalund- borg)	
<i>III. Frederiksborg Amtslæge- kreds</i> (Hillerød).		Kalundborg Kbst.....	6549
1. <i>Frederiksborg Lægekreds</i> (Hillerød)		Arts Herred	11348
Hillerød Kbst.....	6281	Skipinge Herred.....	9385
Holbo Herred.....	16973	Løve Herred.....	16351
Lille Lyngby, Strø, Skøvinge, Tjæreby og Alsønderup af Strø Herred	4313	Tilsammen...	43633
Slagslunde, Ganløse og Farum af Ølstykke Herred.....	2940	3. <i>Odsherreds Lægekreds</i> (Nykøbing)	
Lyng Frederiksborg Herred undt. Jærlunde, Græse, Sigerslev- vester, Oppesundby og Ude- sundby.....	10757	Nykøbing Kbst.....	3988
Tilsammen...	41264	Ods Herred.....	20311
2. <i>Kronborg Lægekreds</i> (Helsingør)		Tilsammen...	24299
Helsingør Kbst.....	15118	4. <i>Samsø Lægekreds</i> (Tranebjerg)	
Lyng Kronborg Herred	30046	Samsø.....	7295
Tilsammen...	45164	I alt...	121951
		<i>V. Sorø Amtslægekreds</i> (Sorø).	
		1. <i>Sorø Lægekreds</i> (Sorø)	
		Sorø Kbst.....	2747
		Alsted Herred.....	14353
		Tilsammen...	17100
		2. <i>Ringsted Lægekreds</i> (Ringsted)	
		Ringsted Kbst.....	5661
		Ringsted Herred	23286
		Tilsammen...	28947

Obs. Folketallet i de enkelte Sogne i Herrederne findes i Tabel 2.

Tabel 8 a (fortsat). Amtslægekredse og Lægekredse.

	Folke- mængde 1925		Folke- mængde 1925
3. Slagelse Lægekreds (Slagelse)		3. Sydsjællands Lægekreds (Vordingborg)	
Slagelse Kbst.	13804	Vordingborg Kbst.	5432
Skelskør Kbst.	2917	Præstø Kbst.	1539
Slagelse Herred undt. Taarnborg, Vemmelev og Hemmeshøj.	11089	Støge Kbst.	2363
Skørpinge, Faardrup, Egeslev- magle, Agersø, Omø, Magleby, Tjæreby, Flakkebjerg, Gimlin- ge, Sørbymagle og Kirkerup af Vester Flakkebjerg Herred.	8403	Roholte af Fakse Herred.	1130
Tilsammen.	36213	Hammer, Lundby, Køng, Sværd- borg og Kastrup af Hammer Herred.	6970
		Baarse Herred.	19741
		Møenbo Herred.	13710
		Tilsammen.	50885
		I alt.	119255
4. Korsør Lægekreds (Korsør)		VII. Bornholms Amtslægekreds (Rønne).	
Korsør Kbst.	9760	1. Bornholms Lægekreds (Rønne)	
Taarnborg, Vemmelev og Hem- meshøj af Slagelse Herred.	3225	Rønne Kbst.	10518
Tilsammen.	12985	Hasle Kbst.	1323
		Allinge-Sandvig Kbst.	2274
		Svaneke Kbst.	1321
		Neksø Kbst.	2767
		Aakirkeby Kbst.	1540
		Landdistrikterne.	25933
		Tilsammen.	45676
5. Herlufsholm Lægekreds (Fuglebjerg)		VIII. Lolland-Falsters Amtslægekreds (Nykøbing).	
Høve, Tingjellinge, Haarslev, Hyl- lested, Sønder Bjerre, Ørslev, Holsteinborg og Venslev af Vester Flakkebjerg H.	4397	1. Falster Lægekreds (Nykøbing)	
Øster Flakkebjerg Herred.	14366	Nykøbing Kbst.	13541
Tilsammen.	18763	Stubbekøbing Kbst.	2232
		Falster Nørre Herred.	14462
		Falster Sønder Herred.	14536
		Tilsammen.	44771
		2. Østlollands Lægekreds (Sakskøbing)	
		Sakskøbing Kbst.	2012
		Nysted Kbst.	1724
		Musse Herred undt. Hunseby og Maribo Landdist.	19151
		Tilsammen.	22887
VI. Præstø Amtslægekreds (Næstved).		3. Midtllands Lægekreds (Maribo)	
1. Næstved Lægekreds (Næstved)		Maribo Kbst.	4618
Næstved Købstad.	11077	Rødby Kbst.	2750
Tybjerg Herred.	9726	Hunseby og Maribo Landdist. af Musse Herred.	2071
Rønnebæk, Holmeolstrup, Toks- værd, Nestelsø, Mogenstrup, Vejlø og Vester Egesborg af Hammer Herred.	6270	Fuglse Herred.	16048
Alslev, Karise, Tureby, Dalby Ulse og Kongsted af Fakse Herred.	7370	Stokkemærke af Lollands Sønder Herred.	2480
Tilsammen.	34443	Tilsammen.	27967
		2. Tryggevejle Lægekreds (Storeheddinge)	
		Storeheddinge Kbst.	2450
		Bjerskov Herred.	12157
		Spjellerup, Vemmetofte, Øster Egede, Fakse og Hylleholt af Fakse Herred.	7150
		Stevns Herred.	12170
		Tilsammen.	33927

Tabel 8 a (fortsat). Amtslægekredse og Lægekredse.

	Folke- mængde 1925		Folke- mængde 1925
4. Vestlollands Lægekreds (Nakskov)		XI. Assens Amtslægekreds (Assens).	
Nakskov Kbst.	13817	1. Assens Lægekreds (Assens)	
Lollands Sønder Herred undt. Stokkemærke	11071	Assens Kbst.	4829
Lollands Nørre Herred	13118	Baag Herred	21358
Tilsammen ...	38006	Tilsammen ...	26187
I alt ...	133631	2. Middelfart Lægekreds (Middelfart)	
IX. Svendborg Amtslægekreds (Svendborg).		Middelfart Kbst.	7073
1. Svendborg Lægekreds (Svendborg)		Vends Herred	21367
Svendborg Kbst.	14419	Tilsammen ...	28440
Gudme Herred	16652	I alt ...	54627
Sunds Herred undt. Strynø	22703		
Tilsammen ...	53774	XII. Vejle Amtslægekreds (Vejle).	
2. Nyborg Lægekreds (Nyborg)		1. Vejle Lægekreds (Vejle)	
Nyborg Kbst.	9836	Vejle Kbst.	22453
Vindinge Herred	16339	Jerlev og Højen af Jerlev Herred	1605
Tilsammen ...	26175	Tørrild Herred	12939
3. Faaborg Lægekreds (Faaborg)		Nørvang Herred	28002
Faaborg Kbst.	4721	Tilsammen ...	64999
Salling Herred	27588	2. Fredericia Lægekreds (Fredericia)	
Tilsammen ...	32309	Fredericia Kbst.	18454
4. Ølandenes Lægekreds (Rudkøbing)		Elbo Herred	4426
Rudkøbing Kbst.	4133	Holmans Herred	9586
Ærøskøbing Kbst.	1348	Herslev og Sønder Vilstrup af Brusk Herred	1547
Marstal Hdpl.	2290	Tilsammen ...	34013
Strynø af Sunds Herred	693	3. Kolding Lægekreds (Kolding)	
Langelands Nørre Herred	8091	Kolding Kbst.	16745
Langelands Sønder Herred	8988	Egtved og Ødsted af Jerlev Herred	3972
Ærø Herred	8003	Brusk Herred undt. Herslev og Sønder Vilstrup	9221
Tilsammen ...	33546	Nørre Tyrstrup Herred	10774
I alt ...	145804	Tilsammen ...	40712
X. Odense Amtslægekreds (Odense).		4. Bjerre-Hatting Lægekreds (Hornsyld)	
1. Odense Lægekreds (Odense)		Bjerre Herred	13446
Odense Kbst.	52376	Hatting Herred	10477
2. Midt fyns Lægekreds (Odense)		Tilsammen ...	23923
Kerteminde Kbst.	3088	I alt ...	163647
Odense Herred	33339		
Aasum Herred	9615	XIII. Skanderborg Amtslægekreds (Skanderborg).	
Bjerge Herred	10965	1. Skanderborg Lægekreds (Skanderborg)	
Tilsammen ...	57057	Skanderborg Kbst.	4039
3. Nordfyns Lægekreds (Bogense)		Dallerup, Laasby, Alling og Tulstrup af Gern Herred	3661
Bogense Kbst.	2857	Hjelmlev Herred	10348
Lunde Herred	9077	Tilsammen ...	18048
Skam Herred	6038		
Skovby Herred	11818		
Tilsammen ...	29790		
I alt ...	139223		

Tabel 8 a (fortsat). Amtslægekredse og Lægekredse.

	Folke- mængde 1925		Folke- mængde 1925
2. Horsens Lægekreds (Horsens)		2. Rovgsø Lægekreds (Randers)	
Horsens Kbst.	28135	Rovgsø Herred.	4377
Nim Herred	6382	Sønderhald Herred undt. Hvils- ager, Skørring, Krogsbæk, Søby og Skader	17375
Voer Herred undt. Voerladegaard	13633	Svendstrup By og Kolstrupgaard- dene af Nimtofte S., Nørre Hrd.	99
Tilsammen ...	48150	Tilsammen ...	21851
3. Tyrsting-Vrads Lægekreds (Bræ- strup)		3. Øster Lisbjerg Lægekr. (Hornslet)	
Voerladegaard af Voer Herred ..	972	Øster Lisbjerg Herred	12356
Tyrsting Herred undt. Rye	7386	Hvilsager, Krogsbæk, Skørring, Søby og Skader af Sønderhald Herred	2160
Vrads Herred undt. Tem	10048	Tilsammen ...	14516
Tilsammen ...	18406	4. Nørre Djursland Lægekreds (Grenaa)	
4. Silkeborg Lægekreds (Silkeborg)		Grenaa Kbst.	4606
Silkeborg Kbst.	11473	Nørre Herred undt. Svendstrup By og Kolstrup, af Nimtofte S.	12981
Rye af Tyrsting Herred	1245	Albøge, Lyngby, Vejlbj, Homaa, Hoed og Aalsø af Sønder Herred	4957
Tem af Vrads Herred	2836	Tilsammen ...	22544
Gern Herred undt. Dallerup, Laasby, Alling og Tulstrup ...	10573	5. Sønder Djursland Lægekreds (Æbeltoft)	
Tilsammen ...	26127	Æbeltoft Kbst.	1877
I alt ...	110731	Mols Herred	6146
XIV. Aarhus Amtslægekreds (Aarhus).		Hyllested, Rosmos, Fuglslev, Tir- strup, Feldballe, Nødager, Eb- drup og Kolind af Sønder H...	6276
1. Aarhus Lægekreds (Aarhus)		Tilsammen ...	14299
Aarhus Kbst.	76226	6. Mariager Lægekreds (Mariager)	
2. Marselisborg Lægekreds (Aarhus)		Mariager Kbst.	1132
Hvilsted af Hads Herred	501	Hobro Kbst.	6100
Ning Herred	17015	Vester Tørslev og Glenstrup af Nørhald Herred	1060
Hasle Herred	13248	Onsild Herred	6822
Framlev Herred	6332	Gerlev Herred	8829
Sabro Herred	6633	Tilsammen ...	23943
Vester Lisbjerg Herred	4361	I alt ...	147206
Tilsammen ...	48090	XVI. Aalborg Amtslægekreds (Aalborg).	
3. Hads Lægekreds (Odder)		1. Aalborg Lægekreds (Aalborg)	
Hads Herred undt. Hvilsted ...	15061	Aalborg Kbst.	42819
I alt ...	139377		
XV. Randers Amtslægekreds (Randers).			
1. Randers Lægekreds (Randers)			
Randers Kbst.	26857		
Galten Herred	12016		
Støvring Herred	5431		
Nørhald H. undt. Vester Tørslev og Glenstrup	5749		
Tilsammen ...	50053		

Tabel 8 a (fortsat). Amtslægekredse og Lægekredse.

	Folke- mængde 1925		Folke- mængde 1925
2. <i>Aalborg Amts nordenfjordske Lægekreds (Nørresundby)</i>		3. <i>Frederikshavn Lægekreds (Frederikshavn)</i>	
Nørresundby Kbst.....	6447	Frederikshavn Kbst.....	9650
Kær Herred	27696	Skagen Kbst.....	3943
Tilsammen...	34143	Horns Herred.....	18895
		Tilsammen...	32488
3. <i>Aalborg Amts søndenfjordske Lægekreds (Aalborg)</i>		4. <i>Læsø Lægekreds (Byrum)</i>	
Nibe Kbst.....	1951	Læsø.....	3161
Hornum Herred.....	17381		
Fleskum Herred.....	19248	5. <i>Hvetbo og Øster Han Herreds Lægekreds (Birkelse)</i>	
Store Ajstrup og Sebber af Slet Herred	965	Hvetbo Herred.....	10883
Giver, Skivum, Ejdrup og Blære af Aars Herred	2154	Øster Han Herred.....	10616
Tilsammen...	41699	Tilsammen...	21499
		I alt...	148181
4. <i>Himmerlands Lægekreds (Farsø)</i>		XVIII. <i>Thisted Amtslægekreds (Thisted).</i>	
Løgstør Kbst.....	2706	1. <i>Thisted Lægekreds (Thisted)</i>	
Øls, Hørby og Døstrup af Hindsted Herred.....	1477	Thisted Kbst.....	7807
Gislum Herred.....	10160	Vester Han Herred.....	9539
Aars Herred undt. Giver, Skivum, Ejdrup og Blære	10670	Hillerslev Herred.....	8329
Slet Herred undt. Store Ajstrup og Sebber	7581	Hundborg Herred	7886
Tilsammen...	32594	Snedsted, Harring og Stagstrup af Hassing Herred.....	2986
		Tilsammen...	36547
5. <i>Hellum-Hindsted Lægekreds (Terndrup)</i>		2. <i>Mors Lægekreds (Nykøbing)</i>	
Hindsted Herred undt. Øls, Hørby og Døstrup.....	16284	Nykøbing Kbst.....	8440
Hellum Herred.....	10843	Morsø Sønder Herred.....	9687
Tilsammen...	27127	Morsø Nørre Herred.....	8412
I alt...	178382	Tilsammen...	26539
XVII. <i>Hjørring Amtslægekreds (Hjørring).</i>		3. <i>Thy Lægekreds (Hurup)¹⁾</i>	
1. <i>Hjørring Lægekreds (Hjørring)</i>		Hassing Herred undt. Snedsted, Harring og Stagstrup.....	6684
Hjørring Kbst.....	11093	Refs Herred	13429
Brønderslev Kbst.....	5622	Tilsammen...	20113
Vennebjerg Herred	18315	I alt...	83199
Børglum Herred.....	25300		
Tilsammen...	60330	XIX. <i>Viborg Amtslægekreds (Viborg).</i>	
		1. <i>Viborg Lægekreds (Viborg)</i>	
2. <i>Sæby Lægekreds (Sæby)</i>		Viborg Kbst.....	15357
Sæby Kbst.....	2325	Asmild og Tapdrup af Nørlyng H. Sønderlyng Herred.....	1556
Dronninglund Herred.....	28378	Middelsø Herred.....	8345
Tilsammen...	30703	Tilsammen...	12109
			37367

¹⁾ I Tybøren af Agger S. (280 Indb.) er Lemvig Kredslæge konstitueret som Kredslæge

Tabel 8 a (fortsat). Amtslægekredse og Lægekredse.

	Folke- mængde 1925		Folke- mængde 1925
2. Fjends Lægekreds (Viborg)		4. Herning Lægekreds (Herning)	
Fjends Herred	12118	Herning Kbst.	9647
Nørlyng H. undt. Asmild o. Tapdrup	6677	Hammerum Herred undt. Nørre	
Rinds Herred	14156	Vium og Tvis	28419
Tilsammen...	32951	Timring i Ulborg Herred.	1181
3. Lysgaard Lægekreds (Kellerup)		Østlig Del af Vorgod S. i Bølling	
Hovbjerg Herred	9727	Herred	1391
Lysgaard Herred	16094	Tilsammen...	40638
Hids Herred	10605	5. Bølling-Nørre Herreders Lægekreds	
Tilsammen...	36426	(Tarm)	
4. Salling Lægekreds (Skive)		Nørre Vium S. af Hammerum H.	1373
Skive Kbst.	8712	Vestlig Del af Vorgod S., Herborg,	
Harre Herred.	7317	Videbæk, Borris, Faster, Sæ-	
Nørre Herred	6598	ding, Bølling, Hanning, Døj-	
Rødding Herred	6336	bjerg, Stavning og Skern af	
Hindborg Herred	4174	Bølling Herred.	12000
Tilsammen...	33137	Nørre Horne Herred	8069
I alt...	139881	Tilsammen...	21442
XX. Ringkøbing Amtslægekreds		I alt...	151801
(Ringkøbing).		XXI. Ribe Amtslægekreds	
1. Ringkøbing Lægekreds (Ring-		(Ribe).	
købing)		1. Ribe Lægekreds (Ribe)	
Ringkøbing Kbst.	3863	Ribe Kbst.	5461
Sønder Nissum (undt. Tors-		Malt Herred	16716
minde) Husby, Staby, Madum		Gørding Herred	10817
og Ulborg af Ulborg Herred .	4668	Ribe Herred	3919
Hind Herred	10933	Tilsammen...	36913
Ølstrup, Sønder Lem og Brejning		2. Esbjerg Lægekreds (Esbjerg)	
af Bølling Herred	3712	Esbjerg Kbst.	24131
Tilsammen...	23176	Bryndum, Guldager, Nordby,	
2. Lemvig Lægekreds (Lemvig)¹⁾		Sønderho, Jerne, Skads, Tjære-	
Lemvig Kbst.	4417	borg, Sneum og Vester Nykirke	
Skodborg Herred undt. Venø .	12759	af Skads Herred	13952
Vandfuld Herred	6671	Tilsammen...	38083
Torsminde af Sønder Nissum S. i		3. Varde Lægekreds (Varde)	
Ulborg Herred	71	Varde Kbst.	5817
Tilsammen...	23918	Øse, Næsbjerg, Alslev, Hostrup,	
3. Holstebro Lægekreds (Holstebro)		Vester Nebel, Grimstrup, Aarre,	
Holstebro Kbst.	9210	Faaborg og Starup af Skads H.	
Struer Kbst.	5059	Vester Horne Herred	8283
Tvis af Hammerum Herred .	1257	Øster Horne Herred	11338
Ginding Herred	10909	Tilsammen...	11871
Hjerm Herred	12451	4. Anst-Slavs Lægekreds (Grind-	
Venø af Skodborg Herred.	280	sted)	
Raasted, Idum, N. Felding, Vin-		Anst Herred.	16645
ding og Vind af Ulborg Herred	3461	Slavs Herred	7745
Tilsammen...	42627	Tilsammen...	24390
		I alt...	136695

¹⁾ I Tybørn af Agger S. (280 Indb.) er Lemvig Kredslæge konstitueret som Kredslæge.

Tabel 8 a (fortsat). Amtslægekredse og Lægekredse.

	Folke- mængde 1925		Folke- mængde 1925
XXII. Haderslev Amtslægekreds (Haderslev).		XXIV. Sønderborg Amtslæge- kreds (Sønderborg).	
1. Haderslev Lægekreds		1. Sønderborg Lægekreds	
Haderslev Kbst.....	14326	Sønderborg Kbst.....	10454
Kristiansfeld Flække.....	673	Augustenborg Flække.....	976
Landdistrikterne.....	44201	Nordborg Flække.....	1143
		Landdistrikterne.....	27766
Tilsammen...	59200	Tilsammen...	40339
XXIII. Aabenraa Amtslæge- kreds (Aabenraa).		XXV. Tønder Amtslægekreds (Tønder).	
1. Aabenraa Lægekreds		1. Tønder Lægekreds	
Aabenraa Kbst.....	8752	Tønder Kbst.....	5866
Landdistrikterne.....	29863	Løgumkloster Flække.....	1677
		Højer Flække.....	1136
Tilsammen...	38615	Landdistrikterne.....	29600
		Tilsammen...	38279

Ved Anordning af 15. Maj 1926 om Ændringer i Lægekredsene skete følgende Forandringer, der træder i Kraft fra 1. Juni 1926:

1) Roskilde Amtslægekreds nedlægges og Lægekredsen henlægges under Københavns Amtslægekreds. 2) Samsø Lægekreds henlægges under Kalundborg Lægekreds. 3) Midt-lollands Lægekreds henlægges under Østlollands Lægekreds. 4) Assens Amtslægekreds nedlægges, og Assens og Middelfart Lægekredse forenes til een, Assens-Middelfart Lægekreds, og henlægges under Odense Amtslægekreds. 5) Øster Lisbjerg Lægekreds henlægges under Rovgås Lægekreds. 6) Thy Lægekreds henlægges under Thisted Lægekreds.

Ved Anordning af 18. Juli 1926 blev Sorø og Ringsted Lægekredse forenede til een, Sorø Lægekreds, fra 1. August 1926 at regne.

Tabel 8 b. Sindssygehospitalernes Landomraader.

Districts, des asiles d'alié nés d'État.

(Bek. af 22. April 1924.)

(NB. Staden København hører ikke til noget Omraade.)

	Folkemgd. 1925
1. Sindssygehospitalet i Nykøbing paa Sjælland. Frederiksberg, Københavns Amt undt. Køge K., Frederiksberg Amt samt Holbæk Amt undt. Samsø.....	506750
2. Sindssygehospitalet ved Vordingborg. ¹⁾ Køge Kbst. af Københavns Amt, Sorø, Præstø, Bornholms og Maribo Amter.	418173
3. Sindssygehospitalet i Middelfart. Svendborg og Odense Amter, Fredericia og Kolding Kbst. samt Elbo, Holmans, Brusk, Nørre Tyrstrup og Jerlev Hrd. af Vejle Amt, Anst Hrd. af Ribe Amt, Haderslev Kbst., Kristiansfeld Flække samt Tyrstrup og Haderslev Hrd. af Haderslev Amt; endvidere Aabenraa og Sønderborg Amter.....	541663
4. Sindssygehospitalet ved Aarhus. Samsø af Holbæk Amt, Vejle Kbst., Bjerre og Hatting Hrd. af Vejle Amt, Aarhus Amt undt. Silkeborg Kbst., Tyrsting og Vrads Hrd., Randers Amt undt. Randers, Hobro og Mariager Kbst., Aalborg og Nørresundby Kbst. med Hellum, Hindsted, Fleskum og Kær Hrd. af Aalborg Amt samt Hjørring Amt undt. Øster Han Hrd.	646287
5. Sindssygehospitalet i Viborg. Nørvang og Tørrild Hrd. i Vejle Amt, Silkeborg Kbst. med Tyrsting og Vrads Hrd. i Aarhus Amt, Randers, Hobro og Mariager Kbst. i Randers Amt, Løgstør og Nibe Kbst. med Gislum, Aars, Slet og Hornum Hrd. i Aalborg Amt, Øster Han Hrd. i Hjørring Amt, Thisted, Viborg og Ringkøbing Amter, samt Esbjerg Kbst. med Øster og Vester Horne Hrd. i Ribe Amt.....	594423
6. Sindssygehospitalet i Vedsted. Ribe og Varde Kbst. med Ribe, Skads, Gørding, Malt og Slavgs Hrd. i Ribe Amt, Gram, Frøs og Nørre Rangstrup Hrd. i Haderslev Amt samt Tønder Amt	140109
Tilsammen...	2 847405

¹⁾ Til Omraadet hører desuden Færo Amt, hvis Folketal (22825 Indb.) ikke er medregnet i Omraadets Folketal.

Tabel 9. Udskrivningskredse.

Circonscriptions de recrutement.

Landet er delt i 7 Udskrivningskredse; disse er delt i Lægdsforstanderier, der falder sammen med Politikredsene. Lægdsforstanderierne er delt i Lægder (Sognefoged-distrikter).

Sideløbende med denne Inddeling er Landet delt i 14 Udskrivningsomraader.

For saa vidt en Politikreds er delt mellem flere Udskrivningsomraader eller Udskrivningskredse, er de til hver Kreds hørende Sogne og Kommuner opført navnlig i nedenstaaende Tabel, ellers opføres Politikredsens Kommuner under eet, idet de enkelte Komm. og Sogne indenfor denne er anført i Tabel 6 a, Side 99 f.

Med Hensyn til Folketalet i de enkelte Byer og Sogne henvises til Tabel 1 og 2.

	Læg- der	Folketal 1925		Læg- der	Folketal 1925
1. Udskrivningskreds (København).			2. Udskrivningskreds (fortsat).		
Udskrivnings-Omraade I.			lev, Holmeolstrup, Karise, Kongsted, Terslev, Teestrup, Toksvard, Ulse, Vester Egede og Øde Førsløv K. samt Fens- mark og Nesteløv S.	18	23201
<i>Staden København...</i>	1	587150	<i>Af P. 14. Næstved m. v.:</i>		
<i>P. 1. Frederiksberg Birk</i>	1	104209	Næstved Kbst., Fodby, Her- lufsholm, Hellevmagle, Kar- rebæk, Rønnebæk, Tybjerg og Vejlv- Vester Egesborg K. samt Mogenstrup og Rislev S.	15	22497
<i>P. 2. Nordre Birk</i>	11	76358	<i>Af P. 15. Storeheddinge m. v.:</i>		
<i>Af P. 3. Søndre Birk:</i>			Fakse, Frøsløv, Hellested, Hylleholt, Lyderslev, Spjel- lerup-Smerup, Vemmetofte og Øster Egede K.	9	11089
Ballerup-Maaløv, Dragør, Store Magleby, Taarnby og Værløse K.	6	17091	<i>P. 16. Præste m. v.</i>	10	13048
<i>P. 6. Helsingør m. v.</i>	13	45164	<i>P. 17. Vordingborg m. v.</i>	22	36633
<i>P. 7. Hillerød m. v.</i>	32	41264	<i>P. 19. Nykøbing F. m. v.</i>	32	45975
<i>Af P. 8. Frederiksværk m. v.:</i>			<i>P. 20. Sakskøbing m. v.</i>	24	22887
Frederiksværk og Frederiks- sund Kbst., Udesundby Ldd., Gerlev-Draaby, Græse-Sig- levvester, Jørlunde, Kregme- Vinderød, Melby, Oppesund- by, Snostrup, Stenløse-Veksø, Torup og Ølstykke K.	19	21044	<i>P. 21. Rødby m. v.</i>	26	27967
Tils. Omraade I ..	83	892280	<i>P. 22. Nakskov m. v.</i>	29	38006
Udskrivnings-Omraade VIII a. 1.			Tils. Omraade Va...	185	241303
<i>Af P. 3. Søndre Birk:</i>			Udskrivnings-Omraade V b		
Brøndbyvester og -vester, Glostrup, Herstedøster og -vester, Hvidovre, Ledøje- Smørum, Rødovre, Senge- løse, Taastrup, Torslunde- Ishøj og Vallensbæk K....	14	26048	<i>Af P. 5. Køge m. v.:</i>		
<i>Af P. 4. Roskilde m. v.:</i>			Bjevskov, Lellinge, Lide- mark, Vollerslev-Gørslev K. og Ejby S.	6	4763
Aagerup-Kirkerup, Greve- Kildebrønde, Hvedstrup- Fløng og Jyllinge-Gundsø- magle K.	8	5545	<i>Af P. 11. Slagelse m. v.:</i>		
Tils. Omraade VIII a. 1...	22	31593	Slagelse Kbst., Finderup, Gerslev, Gimlinge, Gudum, Gørlev-Bakkendrup, Havre- bjerg, Hejninge, Helsing- drøsselbjerg, Kindertofte, Lundforlund-Gerlev, Skør- pinge-Faarstrup, Slagelse Skt. Mikkels, Slagelse Skt. Peders, Slotsbjergby-Sludstrup, Sor- terup-Ottestrup, Stillinge, Sønderup-Nordrup, Sørb- ymagle-Kirkerup og Ørslev- Solbjerg K. samt Hallenslev S.	30	38507
I alt 1. Udskrivningskreds...	105	923873	<i>P. 12. Skelskør m. v.</i>	23	28808
2. Udskrivningskreds (Roskilde).					
Udskrivnings-Omraade V a.					
<i>Af P. 5. Køge m. v.:</i>					
Alslev, Aversi, Braaby, Dalby-Tureby, Hasle-Frers-					

Tabel 9 (fortsat). Udskrivningskredse.

2. Udskrivningskreds (fortsat).	Læg-der	Folketal 1925	2. Udskrivningskreds (fortsat).	Læg-der	Folketal 1925
<i>Af P. 13. Ringsted m. v.:</i> Ringsted og Sorø Kbst., Sorø Kbst.s Landd., Alsted-Fjenneslev, Benløse, Borup-Kimmerslev, Bringstrup-Sigersted, Broby, Bromme, Flinterup, Gyrtstinge, Haraldsted-Allindemagle, Jystrup-Valsølle, Kværkeby, Lynge, Munkebjergby, Nordrup-Farendløse, Pedersborg, Ringsted Lds., Slaglille-Bjerneede, Sneslev, Veterslev-Høm, Vigersted og Ørslev K. samt Nørre Dalby S.	34	36169	Lyndby, Ovsted-Allerslev, Ry-Sonnerup, Saaby-Kisserup og Sæby-Gershøj K. samt Gevninge S.	13	9717
<i>Af P. 14. Næstved m. v.:</i> Førslev, Glumsø-Bavelse, Gunderslev, Hyllinge, Krummerup-Fuglebjerg, Næsby-Tyvelse, Sandby-Vrangstrup, Skelby, Tystrup-Halagerlille og Vallensved K.	15	11342	<i>Af P. 8. Frederiksværk m. v.</i> Ferslev-Vellerup, Kyndby-Krogstrup, Skiby og Skuldelev-Selsø K.	7	4702
Tils. Omraade Vb.	108	119589	<i>P. 9. Holbæk m. v.</i>	44	67108
Udskrivnings-Omraade VIII. a. 2.			<i>Af P. 10. Kalundborg m. v.:</i> Kalundborg Kbst., Kalundborg Kbst.s Ldd., Aarby, Bregninge-Bjergsted, Følenslev-Sørslev, Holmstrup, Jørløse, Raklev, Refsnæs, Rørby, Sejerø, Svallerup, Store og Lille-Fuglede, Tømmerup, Ubby, Viskinge-Agnsø og Vørslev K.	22	27294
<i>Af P. 4. Roskilde m. v.:</i> Roskilde Kbst., Roskilde Kbst.s Ldd., Frue Lands., Gadstrup-Syv, Havdrup-Solrød, Himmelev, Jersie-Skensved, Karlslunde-Karlstrup, Kornerup-Svoverslev, Berslev-Vindinge, Rorup-Glim, Skt. Jørgensbjerg, Snoldelev, Tune, Ølsemagle og Ørsted-Daastrup K. samt Herslev S.	26	34714	<i>Af P. 11. Slagelse m. v.:</i> Buerup, Rerslev og Rudsvedby K. samt Skellebjerg og Sæby S.	5	4786
<i>Af P. 5. Køge m. v.:</i> Køge Kbst., Køge Kbst.s Landd., Endeslev-Vraaby, Haarlev-Himlingøje, Herfølge, Højelse, Sædder og Vallebø-Storø Taarnby K.	13	15977	<i>Af P. 13. Ringsted m. v.:</i> Nidløse, Stenlille og Stenmagle K. samt Tersløse S.	4	6665
<i>Af P. 15. Storeheddinge m. v.:</i> Storeheddinge Kbst., Havnlev, Holtug, Højerup, Lilleheddinge, Magleby Stevns, Storeheddinge Lds., Strøby og Varpelev K.	9	10681	Tils. Omraade VIII b.	95	120272
Tils. Omraade VIII. a. 2.	48	61372	I alt 2. Udskrivningskreds.	436	542536
Udskrivnings-Omraade VIII. b.			3. Udskrivningskreds (Svendborg). Udskrivnings-Omraade VI		
<i>Af P. 4. Roskilde m. v.</i> Hvalsø-Særløse, Hyllinge-			<i>P. 23. Nyborg m. v.</i>	21	26175
			<i>P. 24. Svendborg m. v.</i>	30	53774
			<i>P. 25. Rudkøbing m. v.</i>	26	33546
			<i>P. 26. Faaborg m. v.</i>	32	32309
			<i>P. 27. Odense By m. v.</i>	2	60616
			<i>P. 28. Odense Herred m. v.</i>	22	28901
			<i>P. 29. Kerteminde m. v.</i>	21	19916
			<i>Af P. 30. Bogense m. v.:</i> Hjadstrup, Klinte, Grindløse, Krøgsbølle, Lumby, Lunde, Norup, Nørre Næraa-Bedeslev, Otterup, Skamby, Skeby, Uggerslev-Nørre Højrup og Østrup K. samt Aløse S.	19	15115
			<i>Af P. 31. Assens m. v.:</i> Dreslette, Flemløse, Haarby, Helnæs og Køng K.	6	8359
			Tils. Omraade VI.	179	278711

Tabel 9 (fortsat). Udskrivningskredse.

	Læg- der	Folketal 1925		Læg- der	Folketal 1925
3. Udskrivningskreds (fortsat).			4. Udskrivningskreds (fortsat).		
Udskrivnings-Område VII. 3.			<i>Af P. 37. Horsens m. v.:</i> Endelave, Gangsted-Søvind, Hvirring-Hornborg, Hylke, Kattrup-Tolstrup, Lundum- Hansted, Nim-Underup, Ov- sted-Taaning, Tamdrup, Ved- slet, Væhr-Nebel, Ørreslev og Østbirk-Yding K.	25	20015
<i>Af P. 30. Bogense m. v.:</i> Bogense Kbst., Ejlbj-Melby, Guldbjerg-Nørre Sandager, Haarslev, Ore, Skovby, Sørs- lev, Sønderse, Vevlinge og Vigerslev K.	13	14675	<i>Af P. 38. Silkeborg m. v.:</i> Skanderborg Kbst., Adslev- Mjesing, Alling-Tulstrup, Blegind-Hørning, Dallerup, Dover, Fruering-Vitved, Laasby, Skanderup-Stilling og Venge K.	22	18048
<i>Af P. 31. Assens m. v.:</i> Assens Kbst., Baagø, Bar- løse, Gamtofte, Kerte, Kæ- rum, Sandager-Holevad, Skydebjerg-Orte, Søby-Tu- rup, Søllested-Vedtofte, Søn- derby, Tanderup og Ør- sted K.	20	17828	<i>P. 40. Odder m. v.</i>	31	32577
<i>P. 32. Middelfart m. v.</i>	22	28440	Tils. Omraade VII. 4. ...	174	224191
Tils. Omraade VII. 3. ...	55	60943	Udskrivnings-Område IX. 4.		
I alt 3. Udskrivningskreds. ...	234	339654	<i>Af P. 43. Randers m. v.:</i> Holbæk-Udby, Kristrup, Voer-Estruplund og Ørsted Komm.	5	7274
4. Udskrivningskreds (Aarhus).			<i>Af P. 44. Randers m. v.:</i> Randers Kbst., Asfærg-Faa- rup, Borup, Dronningborg, Gimming-Lem, Harreslev- Albæk, Kovsted-Raasted, Spentrup-Gassum, Støvring- Møllerup og Tvede-Linde K. samt Hald S.	18	41018
Udskrivnings-Område III. 4.			<i>Af P. 45. Mariager m. v.:</i> Mariager Kbst., Dalbynder- Dalbyover, Falslev-Vindblæs, Gerlev-Enslev, Høm-Søm, Mariager Lds., Raaby-Sød- ring, Udbynder-Kastbjerg, Vester Tørslev-Svenstrup og Ø. Tørslev K. samt Kærby S.	19	14443
<i>Af P. 35. Vejle m. v.:</i> Brande K.	3	4802	<i>Af P. 46. Hobro m. v.:</i> Glenstrup, Hvornum-Snæ- bum, Skellerup og Sønder Onsild-Nørre Onsild K.	6	3400
<i>Af P. 37. Horsens m. v.:</i> Aale, Græstrup, Klovborg- Tyrsting, Linnerup-Hammer, Nørre Snede-Ejstrup, Ring- Føvling, Sdr. Vissing-Voer- ladegaard, Tønning-Træden, Tørring og Vinding-Bryrup- Vrads K.	19	18406	<i>Af P. 57. Viborg m. v.:</i> Kredsen undt. Viborg Kbst.	16	17624
<i>Af P. 38. Silkeborg m. v.:</i> Silkeborg Kbst., Engesvang, Funder, Gern-Skannerup, Gødvad-Balle, Kragelund, Linæa, Rye, Sejling-Sinding, Serup-Lemming, Svostrup og Tem K. samt Tvillum S. ...	20	31794	<i>Af P. 58. Viborg m. v.:</i> Asmild-Tapdrup, Bjerring- Mammen, Hjerminde-Le- Hjorthede, Hornbæk-Taa- num, Langaa-Torup-Sønder Vinge, Nørreg-Sønderbeg- Læsten, Sønder Rind, Tjele- Nørre Vinge, Vester Velling- Skern, Vindum, Vinkel, Vor- ning-Kvorning-Hammershøj,		
Tils. Omraade III. 4. ...	42	55002			
Udskrivnings-Område VII. 4.					
<i>Af P. 10. Kalundborg m. v.:</i> Besser, Koldby, Nordby, Onsbjerg og Tranebjerg K.	5	7283			
<i>P. 33. Fredericia m. v.</i>	19	34013			
<i>Af P. 35. Vejle m. v.:</i> Kredsen undt. Brande K. ...	41	60197			
<i>P. 36. Horsens.</i>	31	52058			

Tabel 9 (fortsat). Udskrivningskredse.

4. Udskrivningskreds (fortsat).		Læg- der	Folketal 1925	5. Udskrivningskreds (fortsat).		Læg- der	Folketal 1925
Ørum-Viskum-Vejrum, Øster Bjerregrav-Aalum og Øster Velling-Helstrup-Grensten K.		34	22010	lum-Vognsild, Hersum-Vester Bjerregrav, Hvam-Hvilsum, Kongens Tisted-Binderup-Durup, Klejtrup, Laastrup-Skals, Lovns-Alstrup, Ravnkilde, Rørbæk-Grynderup-Stenild, Simested, Testrup, Tostrup-Roum, Ulbjerg-Lynderup, Ullis-Fovlum, Vesterbølle, Øls-Hørby-Døstrup og Østerbølle K.		36	31593
Tils. Omraade IX. 4. ...		98	105769	<i>Af P. 47. Nibe m. v.:</i> Løgstør Kbst., Aars, Farstrup, Gundersted, Havbro, Kornum-Løgsted, Lundby, Næsborg - Skarpsalling - Ovtrup, Ranum-Malle-Overlade, Strandby-Farsø, Ulstrup, Vester Hornum - Hyllebjerg-Flejsborg og Vilsted-Vindblæs K.		23	21257
Udskrivnings-Omraade XI.				<i>Af P. 53. Thisted m. v.:</i> Thisted Kbst., Harring-Stagstrup, Hillerslev-Kaastrup, Hjørdemaal, Hundborg-Janernerup, Hunstrup, Nors-Tved, Nørhaa, Ræhr-Hansted-Vigsø, Sennels, Sjørring-Torsted, Skinnerup, Skjoldborg-Kallerup, Snedsted, ThistedLds., Tilsted, Vang (Tvorup), Vester og Øster Vandet og Østerild K.		30	27008
<i>P. 39. Hasle m. fl. Herreder (Aarhus)</i>		53	43709	<i>P. 54. Hurup m. v.</i>		25	19782
<i>P. 41. Aarhus Kbst.</i>		1	76226	<i>P. 55. Nykøbing M. m. v.</i>		34	26539
<i>P. 42. Grenaa m. v.</i>		42	36843	<i>P. 56. Skive m. v.</i>		39	33137
<i>Af P. 43. Rovsø Herred m. v. (Randers):</i>				<i>Af P. 57. Viborg m. v.:</i> Viborg Kbst.		1	15357
Favsing-Avning, Gesing-Nørager, Hjortshøj-Egaa, Hornslet, Hviltsager-Lime, Marie Magdalene-Koed, Mygind-Krogsbæk-Skørring, Mørke, Nørre Aarslev-Hørning, Skødstrup, Todbjerg-Møjby, Torsager-Bregned, Viring-Essenbæk, Vivild-Vejlby, Øster og Vester Alling K. samt Skarresø, Søby og Skader S.		31	29093	<i>Af P. 58. Fjends Herred m. v. (Viborg):</i> Davbjerg - Mønsted - Smøllerup, Dollerup - Finderup - Ravnstrup, Frederiks nordre Del, Højslev - Dommerby - Lundø, Kobberup - Feldingbjerg-Gammelstrup, Rødding-Løvel-Pederstrup, Taarup - Kvols - Nørre Borris, Vammen-Lindum-Bigum, Viborg Graabrødre Landdistri., Vorde - Fiskbæk - Romlund, Vridsted-Fly, Vrov-Resen, Ørslevkloster og Ørum K.		32	18795
<i>Af P. 44. Randers m. v.:</i> Haslum-Ølst, Laurbjerg-Lerbjerg, Nørre Galten-Vissing, Voldum-Rud, Vorup, Værum-Ørum og Ødum-Hadbjerg K. samt Halling S. ...		14	9035	Tils. Omraade IX. 5. ...		220	193468
Tils. Omraade XI. ...		141	194906				
I alt 4. Udskrivningskreds. ...		455	579868				
5. Udskrivningskreds (Aalborg).							
Udskrivnings-Omraade III. 5.							
<i>P. 59. Herning m. v.</i>		28	40638				
<i>P. 60. Holstebro m. v.</i>		35	42627				
<i>P. 61. Lemvig m. v.</i>		28	24249				
<i>P. 62. Ringkøbing m. v.</i>		45	44618				
Tils. Omraade III. 5. ...		136	152132				
Udskrivnings-Omraade IX. 5.							
<i>Af P. 46. Hobro m. v.:</i> Hobro Kbst., Brorstrup-Haverslev, Gedsted-Fjelsø, Gis-							

Tabel 9 (fortsat). Udskrivningskredse.

5. Udskrivningskreds (fortsat).		Læg- der	Folketal 1925	6. Udskrivningskreds (Rønne). Udskrivnings-Område XII.		Læg- der	Folketal 1925
Udskrivnings-Område X.				P. 18. Rønne m. v.		26	45676
Af P. 45. Mariager m. v.:				7. Udskrivningskreds (Sønderborg). Udskrivn.-Område II.			
Als, Astrup-Storarden, Bælum-Solbjerg, Frær, Gerding-Blenstrup, Nørre og Sønder Kongeslev-Komdrup, Ove-Valsgaard, Rold-Vebbestrup, Skelum-Visborg, Skibsted-Lyngby, Skørping, Store Brøndum-Siem-Torup og Vive K.		25	27127	P. 34. Kolding m. v.		41	65102
Af P. 47. Nibe m. v.:				P. 65. Ribe m. v.		37	42539
Nibe Kbst., Ajstrup, Aarestrup, Bislev, Blære-Ejdrup, Buderup-Gravlev, Ellishøj-Svenstrup, Nørholm, Sebber, Skivum-Giver, Sønderholm-Frejlev, Sønderup-Suldrup, Veggerby, Vokslev og Øster Hornum K.		22	18851	P. 66. Haderslev m. v.		29	39706
P. 48. Aalborg m. v.		19	65667	P. 67. Toflund m. v.		18	20018
P. 49. Nørresundby m. v.		24	45026	P. 68. Aabenraa m. v.		12	24490
P. 50. Søby m. v.		19	30703	P. 69. Sønderborg m. v.		20	36248
P. 51. Frederikshavn m. v.		21	35649	P. 70. Graasten m. v.		12	17495
P. 52. Hjørring m. v.		42	60330	P. 71. Tønder m. v.		29	33282
Af P. 53. Thisted m. v.:				Tils. Område II...		198	278880
Aggersborg, Brovst, Haverslev-Bejstrup, Hjortdal, Ketterup-Gøtterup, Kollerup, Lerup-Tranum, Skrøm, Torslev (Han H.), Torup-Klim, Tømmerby-Lild, Vust, Øland, Øsløs-Vesløs-Arup og Øster Svenstrup K.		24	20155	Udskrivnings-Område III. 7.			
Tils. Område X...		196	303508	P. 63. Varde m. v.		35	37309
I alt 5. Udskrivningskreds...		552	649108	P. 64. Esbjerg m. v.		10	37651
				Tils. Område III.7...		45	74960
				I alt 7. Udskrivningskreds..		243	353840

Resumé.

(Udskrivnings-Områder).

	Læg- der	Folketal 1925		Læg- der	Folketal 1925
I	83	892280	VIIIa	70	92965
II	198	278880	VIIIb	95	120272
III	223	282094	IX	318	299237
Va	185	241303	X	196	303508
Vb	108	119589	XI	141	194906
VI	179	278711	XII	26	45676
VII	229	285134			
			Hele Landet...	2051	3 434555

Tabel 10. Folketingsvalgkredse pr. 5. Novbr. 1925.
Circonscriptions électorales du „Folketing“ (Chambre des députés).
 (Lov af 11. April 1920 jfr. Lov af 28. Juni 1920).

		Folke- mængde 1925
A. Hovedstadens Omraade.		
<i>I. Søndre Storkreds (København).</i>		
9de Opstillingskreds (Sundby-Kredsen).....		50033
2den — (Kristianshavns-Kredsen).....		48968
3die — (Raadhush-Kredsen).....		28795
8de — (Havne-Kredsen).....		28665
7de — (Rosenborg-Kredsen).....		31340
5te — (Blaagaards-Kredsen).....		29551
Tilsammen Søndre Storkreds...		217352
<i>II. Østre Storkreds (København).</i>		
10de Opstillingskreds (Østerbro-Kredsen).....		34594
4de — (Ravnsborg-Kredsen).....		29494
6te — (Østbane-Kredsen).....		29648
11te — (Nørrebro-Kredsen).....		38538
12te — (Bispeeng-Kredsen).....		63436
15de — (Bispebjerg-Kredsen).....		57453
Tilsammen Østre Storkreds...		253163
<i>III. Vestre Storkreds (Frederiksberg).</i>		
1ste Opstillingskreds (Vesterbro-Kredsen).....		30397
13de — (Enghave-Kredsen).....		37314
14de — (Valby-Kredsen).....		48924
1. Frederiksberg Opstill. Kr. Gamle Kongevej-Kredsen.....		31241
2. — — Slots-Kredsen.....		42289
3. — — Falkonér-Kredsen.....		30679
Tilsammen Vestre Storkreds...		220844
I alt Hovedstadens Omraade...		691359
B. Øernes Omraade.		
<i>I. Københavns Amtskreds (Roskilde).</i>		
1ste Opstillingskreds (Gentofte). Gentofte Kommune.....		40137
2den Opstillingskreds (Lyngby). Taarnby, Dragør, Store Magleby, Herlev, Gladsaxe, Lyngby—Taarbæk og Søllerød Komm...		47624
3die Opstillingskreds (Roskilde). Roskilde Kbst., Værløse, Ballerup —Maaløv, Ledøje—Smørum, Sengeløse, Roskilde Landd., Skt. Jørgensbjerg, Himmelev, Hvedstrup—Fløng, Aagerup—Kir- kerup og Jyllinge—Gundsømagle Komm.		32663
4de Opstillingskreds (Køge). Køge Kbst., Hvidovre, Rødovre, Taa- strup, Herstedøster—Herstedvester, Glostrup, Brøndbyøster— Brøndbyvester, Vallensbæk, Torslunde—Ishøj, Greve—Kilde- brønde, Karlslunde—Karlstrup, Havdrup—Solrød, Jersie— Skensved, Køge Ldd. ¹⁾ , Ølsemagle og Højelse Komm.		37626

¹⁾ Med den Del af Landdistr., som ligger i Præstø Amt.

Tabel 10 (fortsat). Folketingsvalgkredse.

Københavns Amtskreds (fortsat).		Folke- mængde 1925
5te Opstillingskreds (Lejre). Rerslev—Vindinge, Tune, Snoldelev, Ejby—Nørre Dalby, Borup—Kimmerslev, Ørsted—Daastrup, Gadstrup—Syv, Rorup—Glim, Ovsted—Allerslev, Hvalsø—Særløse, Saaby—Kisserup, Herslev—Gevninge, Ry—Sonnerup, Hyllinge—Lyndby, Sæby—Gershøj, Roskilde Frue og Kornørup—Svoverslev Komm.....		22938
Tilsammen Københavns Amtskreds...		180988
<i>II. Frederiksborg Amtskreds (Hillerød).</i>		
1ste Opstillingskreds (Helsingør). Helsingør Kbst., Tikøb—Hornbæk—Hellebæk Komm.		24019
2den Opstillingskreds (Fredensborg). Birkerød, Blovstrød, Hørsholm, Karlebo, Asminderød—Grønholt, Søborg—Gilleleje, Esbønderup—Nødebo, Græsted—Maarum og Alsønderup Komm.....		31066
3die Opstillingskreds (Hillerød). Hillerød og Frederikssund Kbst., Snostrup, Ølstykke, Stenløse—Veksø, Slagslunde—Ganløse, Farum, Tjæreby, Frederiksborg Slotssogn, Nørre Herlev, Lillerød, Lyng—Uggeløse, Uvelse, Slangerup By, Slangerup Landsogn, Jørlunde, Græse—Sigerslevvester og Oppesundby Komm. samt Udesundby Ldd.....		30037
4de Opstillingskreds (Frederiksværk). Frederiksværk Kbst., Helsingø—Valby, Blistrup, Vejby—Tibirke, Ramløse—Annese, Melby, Torup, Krogme—Vinderød, Ølsted, Lille Lyngby, Strø, Skævinge—Gørløse, Gerlev—Draaby, Skuldelev—Selsø, Skiby, Kyndby—Krogstrup, Ferslev—Vellerup og Ovrø Komm.		27953
Tilsammen Frederiksborg Amtskreds...		113075
<i>III. Holbæk Amtskreds (Holbæk).</i>		
1ste Opstillingskreds (Holbæk). Holbæk Kbst., Gislinge, Hageded, Hørby, Udby, Butterup—Tudse, Nørre Jernløse, Kvanløse, Sønder Jernløse—Søstrup, Sønder Asmindrup—Grandløse, Tølløse—Aagerup, Soderup—Eskilstrup, Store Taastrup, Uggerløse og Undløse—Søndersted Komm.		31359
2den Opstillingskreds (Nykøbing). Nykøbing Kbst., Rørvig, Odden, Højby, Vig, Nørre Asmindrup, Egebjerg, Grevinge, Asnæs, Faarevejle, Vallekilde—Hørve, Hjembæk—Svinginge, Kundby og Føllenslev—Særslev Komm.		30441
3die Opstillingskreds (Vedby). Jyderup, Skamstrup—Frydendal, Stifts Bjergby, Mørke, Stenlille, Nidløse, Tersløse—Skellebjerg, Ørslev—Solbjerg, Havrebjerg, Gerslev, Helsingø—Drøsselbjerg, Gørløv—Bakkendrup, Finderup, Buerup, Sæby—Hallenslev, Rudsvedby, Rerslev, Holmstrup, Svallerup og Store Fuglede—Lille Fuglede Komm.....		30684
4de Opstillingskreds (Kalundborg og Onsbjerg). Kalundborg Kbst., Jørløse, Viskinge—Agnæs, Vørslev, Bregninge—Bjergsted, Sejersø, Kalundborg Landd., Aarby, Rørby, Ubby, Tømmerup, Raklev, Refsnæs, Koldby, Tranebjerg, Besser, Onsbjerg og Nordby Komm.		29467
Tilsammen Holbæk Amtskreds...		121951

Tabel 10 (fortsat). Folketingsvalgkredse.

	Folke- mængde 1925
<i>IV. Sorø Amtskreds (Sorø).</i>	
1ste Opstillingskreds (Ringsted). Ringsted Kbst., Bringstrup—Sigersted, Ringsted Lands., Benløse, Haraldsted—Allindemagle, Jystrup—Valsøllille, Vigersted, Kværkeby, Nordrup—Farendløse, Vøtterslev—Høm, Snæslev, Øde Førslev, Teestrup, Braaby, Hasle—Frerslev, Terslev og Ørslev Komm.	28947
2den Opstillingskreds (Sorø). Sorø Kbst., Sønderup—Nordrup, Sorterup—Ottestrup, Kindertoft, Sørbymagle—Kirkerup, Gunderslev, Førslev, Krummerup—Fuglebjerg, Tystrup—Halagerlille, Lynge, Broby, Alsted—Fjenneslev, Slaglille—Bjernede, Sorø Kbst.s Landd., Pedersborg, Bromme, Munkebjergby, Stenmagle, Flinterup og Gyrstinge Komm.	26271
3die Opstillingskreds (Slagelse). Slagelse og Korsør Kbst., Stillinge, Taarnborg, Vemmelev—Hømmeshøj, Hejninge, Slagelse Skt. Mikkel Lds., Slagelse Skt. Peders Lds. og Gudum Komm.	32113
4de Opstillingskreds (Skelskør). Skelskør Kbst., Boeslunde, Slotsbjergby—Sludstrup, Lundforlund—Gerlev, Skørpinge—Faardrup, Egeslevmagle, Agersø, Omø, Magleby, Tjæreby, Høve—Flakkebjerg, Gimlinge, Haarslev—Tingjellinge, Hyllested, Ørslev—Sønder Bjerre, Holsteinborg—Venslev, Kvislemark—Fyrendal, Hyllinge, Marvede, Karrebæk, Fodby, Herlufsholm ¹⁾ og Vallensved Komm.	26990
Tilsammen Sorø Amtskreds...	114321
<i>V. Præstø Amtskreds (Næstved).</i>	
1ste Opstillingskreds (Storeheddinge). Storeheddinge Kbst., Vøllerslev—Gørslev, Bjeverskov, Lidemark, Lellinge, Herfølge, Sædder, Endeslev—Vraaby, Haarlev—Himlingøje, Valløby—Store Taarnby, Strøby, Varpelev, Magleby Stevns, Holtug, Storeheddinge Lds., Højerup, Lilleheddinge, Havnlev, Lyderslev, Frøslev, Hellested, Spjellerup—Smerup, Vemmetofte, Karise og Alslev Komm.	29018
2den Opstillingskreds (Præstø). Præstø Kbst., Fakse, Hylleholt, Roholte, Kongsted, Vejlsø—Vester Egesborg, Hammer, Lundby, Køng, Sværdborg, Ørslev, Udby, Beldringe, Baarse, Snæsere, Everdrup, Præstø Kbst.s Ldd., Skibinge, Jungshoved, Allerslev og Mern Komm.	30322
3die Opstillingskreds (Næstved). Næstved Kbst., Dalby—Tureby, Ulse, Øster Egede, Vester Egede, Aversi, Tybjerg, Hellevmagle, Sandby—Vrangstrup, Næsby—Tyvelse, Glumsø—Bavelse, Skelby, Fensmark—Rislev, Rønnebæk, Holmeolstrup, Toksværd og Nestelsø—Mogenstrup Komm.	28606
4de Opstillingskreds (Stege og Vordingborg). Vordingborg og Stege Kbst., Kastrup, Vordingborg Lds., Øster Egesborg, Kallehave, Stege Kbst.s Ldd., Stege Lds., Nyord, Keldby, Elmelunde, Borre, Magleby, Damsholte, Fanefjord og Bogø Komm.	30421
Tilsammen Præstø Amtskreds...	118367

¹⁾ Med den Del af Kommunen, der ligger i Præstø Amt.

Tabel 10 (fortsat). Folketingsvalgkredse.

	Folke- mængde 1925
<i>VI. Bornholms Amtskreds (Rønne).</i>	
1ste Opstillingskreds (Rønne). Rønne, Hasle og Allinge-Sandvig Kbst., Knudsker, Nylarsker, Vester Mariæ, Nyker, Klemensker, Rutsker og Olsker Komm. og Hasle Ldd.	25384
2den Opstillingskreds (Aakirkeby). Svaneke Kbst. med Kristiansø, Neksø og Aakirkeby Kbst., Rø, Østerlarsker—Gudhjem, Øster Mariæ, Ibsker, Bodilsker, Povelsker, Pedersker og Aaker Komm.	20292
Tilsammen Bornholms Amtskreds...	45676
<i>VII. Maribo Amtskreds (Nykøbing).</i>	
1ste Opstillingskreds (Nakskov). Nakskov Kbst., Dannemare, Til- lese, Kappel, Vestenskov, Arninge, Halsted—Avnede, Vester- borg, Birket, Horslunde—Nordlunde, Utterslev, Vindeby, Købelev, Herredskirke—Løjtøfte, Branderslev og Sandby Komm.	33031
2den Opstillingskreds (Maribo). Maribo og Rødby Kbst., Maribo Kbst.s Ldd., Hunseby, Ringsebølle, Nebbelunde—Sæddinge, Tirsted—Skørringe—Vejleby, Hillested, Østøfte, Bandholm, Askø, Femø, Fejø, Stokkemærke, Søllested, Skovlånge—Gurre- by, Landet—Ryde og Gloslunde—Græshave Komm.	26574
3die Opstillingskreds (Sakskøbing). Sakskøbing og Nysted Kbst., Radsted, Vignæs, Taars, Sakskøbing Lds., Vaabensted—Enges- tøfte, Slemminge—Fjelde, Døllefjelde—Musse, Nysted Lds., Herreslev, Øster Ulslev—Godsted, Vester Ulslev, Erindlev— Olstrup, Taagerup—Torslunde, Fuglse—Krønge og Holeby— Bursø Komm.	22186
4de Opstillingskreds (Nykøbing). Nykøbing Kbst., Tingsted, Sys- tøfte, Sønder Kirkeby—Sønder Alslev, Idestrup, Vegerløse, Skelby—Gedesby, Toreby, Majbølle og Kettinge—Bregninge Komm.	31081
5te Opstillingskreds (Stubbekøbing). Stubbekøbing Kbst., Magle- brænde, Torkilstrup—Lillebrænde, Gundslev, Nørre Alslev, Nørre Vedby, Vaalse, Kippinge—Brarup, Stadager—Nørre Kirkeby, Ønslev—Eskilstrup, Karleby—Horreby—Nørre Ørs- lev, Horbelev, Falkerslev og Aastrup Komm.	20759
Tilsammen Maribo Amtskreds...	133631
<i>VIII. Odense Amtskreds (Odense).</i>	
1ste Opstillingskreds (Odense). En Del af Odense Kbst., Odense Frue Lands., Odense Skt. Hans Ldd. og Paarup Komm ...	30529
2den Opstillingskreds (Odense). En Del af Odense Kbst.	33351
3die Opstillingskreds (Kerteminde). Kerteminde Kbst., Stenløse— Fangel, Nørre Søby, Nørre Lyndelse, Højby, Sønder Næraa, Rønninge, Rolsted, Allerup—Davinde, Fravgde, Seden— Aasum, Kølstrup—Agedrup, Munkebo, Drigstrup, Mesinge, Dalby, Stubberup, Viby, Rynkeby, Revninge og Marslev— Birkende Komm.	25339
4de Opstillingskreds (Assens). Assens Kbst., Vervinge, Kærum, Sønderby, Helnæs, Dreslette, Haarby, Flemløse, Kæng, Søby— Turup, Søllested—Vedtøfte, Ørsted, Kerte, Barløse, Gamtøfte, Sandager—Holevad, Tanderup og Baagø Komm.	24990

Tabel 10 (fortsat). Folketingsvalgkredse.

Odense Amtskreds (fortsat).		Folke- mængde 1925
5te Opstillingskreds (Middelfart). Middelfart Kbst., Husby, Føns—Ørslev, Balslev—Ejby, Gelsted, Rørup, Fjelsted—Harndrup, Asperup—Rorslev, Nørre Aaby, Ingslev, Udby, Gamborg, Kavslunde, Middelfart Kbst.s Landd. (Fønø) og Vejlbjby—Strib Komm.		26291
6te Opstillingskreds (Bogense). Bogense Kbst., Vissenbjerg, Tommerup, Brylle, Guldbjerg—Nørre Sandager, Ejlbjby—Melby, Sørslev, Vigerslev, Vevlinge, Haarslev, Skovby, Ore, Skydebjerg—Orte og Brænderup Komm.		25700
7de Opstillingskreds (Otterup). Korup, Ubberud, Brændekilde—Bellinge, Sanderum, Dalum, Lumby, Allese—Næsbyhovedbroby, Lunde, Hjadstrup, Østrup, Skeby, Otterup, Norup, Krogshølle, Nørre Næraa—Bedeslev, Uggerslev—Nørre Højrup, Skamby, Klinte, Grindløse og Sønderse Komm.		27650
Tilsammen Odense Amtskreds...		193850
<i>IX. Svendborg Amtskreds (Svendborg).</i>		
1ste Opstillingskreds (Nyborg). Nyborg Kbst., Nyborg Lands., Avnslev—Bovense, Fløstrup—Ullerslev, Skellerup—Ellinge, Kullerup—Refsvindinge, Vindinge, Frørup, Ørbæk, Ellested Sogn, Herrested og Søllinge—Hellerup Komm.		24783
2den Opstillingskreds (Gudme). Ryslinge, Gislew Sogn, Svindinge, Langaa—Øksendrup, Hesselager, Øvre—Vejstrup, Gudme—Brudager, Gudbjerg, Kværndrup, Stenstrup, Lunde, Ollerup—Kirkeby, Tved og Skaarup Komm.		23584
3die Opstillingskreds (Svendborg). Svendborg Kbst., Sørup—Skt. Jørgens, Egense, Øster Skerninge, Drejø, Bjerrebjby, Landet, Bregninge (Taasinge) og Turø Komm.		26264
4de Opstillingskreds (Ærøskøbing og Faaborg). Faaborg og Ærøskøbing Kbst., Marstal Hdpl., Marstal Lds., Rise, Tranderup, Bregninge (Ærø), Søby, Åvernakø, Lyø, Horne, Svanninge, Faaborg Kbst.s Ldd., Djernisse, Vester Aaby og Aastrup Komm.		24955
5te Opstillingskreds (Højrup). Sønder Højrup, Aarslev, Ringe, Vester Skerninge, Ulballe, Hunstrup, Brahetrolleborg, Krarup, Herringe, Espe, Vantinge, Hillerslev, Øster Hæsinge, Vester Hæsinge—Sandholts-Lyndelse, Jorløse, Haastrup, Sønder Broby, Nørre Broby, Allested—Vejlev, Heden og Gestelev Komm.		24313
6te Opstillingskreds (Rudkøbing). Rudkøbing Kbst., Strynø, Snøde—Stoense—Hov, Bøstrup, Tranekær—Tullebølle, Simmerbølle, Skrøvelev, Longelse—Fuglsbølle, Lindelse, Humle, Tryggelev—Fodsløtte og Magleby Komm.		21905
Tilsammen Svendborg Amtskreds...		145804
I alt Øernes Omraade...		1167663

Tabel 10 (fortsat). Folketingsvalgkredse.

	Folke- mængde 1925
C. Jyllands Omraade.	
<i>X. Hjørring Amtskreds (Hjørring).</i>	
1ste Opstillingskreds (Frederikshavn). Frederikshavn og Skagen Kbst., Torslev (Dronninglund), Understed—Karup, Hirschholmene, Flade—Gårum, Aasted—Skårum, Lendum, Hørnsted, Mosbjerg, Tolne, Elling og Raabjerg Komm. og Skagen Kbst.s Ldd.....	32989
2den Opstillingskreds (Sæby). Sæby Kbst., Dronninglund ¹⁾ , Hellevad—Ørum, Hellum, Albæk, Voer, Skæve, Hørby, Volstrup og Byrum—Hals—Vesterø Komm.	28738
3die Opstillingskreds (Hjørring). Hjørring Kbst., Tversted—Uggerby, Bindslev, Horne—Asdal, Tornby—Vidstrup, Bjergby—Mygdal, Sindal, Astrup, Skt. Hans—Skt. Olai, Skallerup—Vennebjerg, Rubjerg—Maarup, Jelstrup—Lyngby og Harreslev—Rakkeby Komm. samt Sejlstrup Sogn	32865
4de Opstillingskreds (Vraa). Brønderslev Kbst., Ugilt, Vrejlev—Hæstrup, Taars, Jerslev, Øster Brønderslev—Hallund, Serreslev, Vraa—Em, Vejby Sogn, Børglum—Furreby, Vrensted—Tise og Tolstrup—Stenum Komm.	32283
5te Opstillingskreds (Halvrimmen). Ingstrup—Hjermeslev—Alstrup, Saltum—Hune, Jetsmark, Gjel, Øland, Brovst, Lerup—Tranum, Øster Svenstrup, Torslev (Han), Skræm, Haverslev—Bejstrup og Aggersborg Komm.	20245
Tilsammen Hjørring Amtskreds...	147120
<i>XI. Thisted Amtskreds (Thisted).</i>	
1ste Opstillingskreds (Thisted). Thisted Kbst., Ketterup—Gøtterup, Kollerup, Hjortdal, Torup—Klim, Vust, Tømmerby—Lild, Øsløs—Vesløs—Arup, Hunstrup, Østerild, Hjørdemaal, Røhr—Hansted—Vigsø, Nors—Tved, Vester Vandet—Øster Vandet, Hillerslev—Kaastrup, Sennels, Thisted Landsogn, Tilsted, Skinnerup og Sjørring—Torsted Komm.	28831
2den Opstillingskreds (Hurup). Vang, Hundborg—Jannerup, Skjoldborg—Kallerup, Nørhaa, Snedsted, Sønderhaa—Hørsted, Harring—Stagstrup, Skyum—Hørdum, Hassing—Villerslev, Visby—Heltborg, Bested—Grurup, Hvidbjerg—Ørum—Lodbjerg, Vestervig—Agger, Hurup, Boddum—Ydby, Helligsø—Gettrup, Hvidbjerg—Lyngs og Søndbjerg—Odby Komm....	27021
3die Opstillingskreds (Nykøbing). Nykøbing Kbst., Jegindø, Øster Assels—Vester Assels, Ljørslev—Ørding, Vejerslev—Blistrup, Karby—Hvidbjerg—Redsted, Tæbring—Ovtrup—Rakkeby, Frøsløv—Møllerup, Lødderup—Elsø, Tødsø—Erslev, Galtrup—Øster Jølby, Dragstrup—Skallerup, Solbjerg—Sundby (Mors), Alsted—Bjergby, Flade—Sønder Draaby og Sejerslev—Ejerslev—Jørsby Komm.	27347
Tilsammen Thisted Amtskreds...	83199
<i>XII. Aalborg Amtskreds (Aalborg).</i>	
1ste Opstillingskreds (Aalborg). Vestlig Del af Aalborg Kbst. og Aalborg Budolfi Lds.	25887
2den Opstillingskreds (Aalborg). Østlig Del af Aalborg Kbst., Nøvling Sogn, Romdrup—Klarup, Sønder Tranders og Nørre Tranders Komm.....	31697

¹⁾ Med den Del af Komm., som ligger i Aalborg Amt.

Tabel 10 (fortsat). Folketingsvalgkredse.

Aalborg Amtskreds (fortsat).		Folke- mængde 1925
3die Opstillingskreds (Bælum). Als, Skelum—Visborg, Rostrup, Astrup—Storarden, Skibsted—Lyngby, Bælum—Solbjerg, Sønder Kongeslev—Nørre Kongeslev—Komdrup, Gerding—Blenstrup, Store Brøndum—Siem—Torup, Frær, Skørping, Gunderup Sogn, Gudum—Lillevorde, Mov, Sejlflod og Stør- vorde Komm.		28314
4de Opstillingskreds (Aars). Vive, Ove—Valsgaard, Øls—Hørby—Døstrup, Rold—Vebbestrup, Rørbæk—Grynderup—Stenild, Kongens Tisted—Binderup—Durup, Gislum—Vognsild, Ullis—Fovlum, Lovns—Alstrup, Strandby—Farsø, Aars, Havbro, Brorstrup—Haverslev, Ravnkilde, Ulstrup, Vester Hornum—Hyllebjerg—Flejsborg, Ranum og Overlade Sogne, Sønderup—Suldrup, Aarestrup og Buderup—Gravlev Komm.		34132
5te Opstillingskreds (Nibe). Nibe og Løgstør Kbst., Skivum—Giver, Blære—Ejdrup, Vilsted—Vindblæs, Malle Sogn, Kornum—Løgsted, Næsborg—Skarpsalling—Ovtrup, Gundersted, Lundby, Farstrup, Store Ajstrup, Sebber, Bislev, Veggerby, Vokslev, Øster Hornum, Ellishøj—Svenstrup, Sønderholm—Frejlev, Nørholm og Ferslev—Dal—Volsted Komm.		24209
6te Opstillingskreds (Nørresundby). Nørresundby Kbst., Aalborg Frue Lds., Sundby—Hvorup, Vadum, Aaby ¹⁾ —Birsted, Sulsted—Ajstrup, Horsens—Hammer, Vester Hassing—Øster Hassing, Ulsted og Hals Komm.		35204
Tilsammen Aalborg Amtskreds...		179443
<i>XIII. Viborg Amtskreds (Viborg).</i>		
1ste Opstillingskreds (Skive). Skive Kbst., Fuur, Navtrup—Sæby—Vile, Hjerik—Harre, Roslev, Rydbjerg, Durup—Tøndering, Selde—Aasted, Junged—Torum, Tise, Grindeslev—Grønning, Jebjerg—Lyby, Krejbjerg, Rødding, Balling—Volling, Brøndum—Hvidbjerg, Oddense—Otting, Hem—Hindborg—Dølby og Skive Lds.—Resen Komm.		29554
2den Opstillingskreds (Viborg). Viborg Kbst., Højslev—Dommerby—Lundø, Ørlevkloster, Ørum, Kobberrup—Feldingbjerg—Gammelstrup, Vridsted—Fly, Vrov—Resen, Frederiks Nordre (Grønhøj), Davbjerg—Mønsted—Smollerup og Taarup—Kvols—Nørre Borris Komm. samt Viborg Graabrødre Landd. ...		27544
3die Opstillingskreds (Kellerup). Sahl—Gulev, Grønbæk, Højbjerg—Elsborg, Sjørslev, Almind, Vium, Lysgaard, Frederiks Søndre (Havrdal), Karup, Torning, Hørup, Levring, Hinge, Vinderslev, Serup, Lemming, Svostrup, Gødvad—Balle, Sejling—Sinding, Funder, Kragelund og Engesvang Komm.		28229
4de Opstillingskreds (Sønder Vinge). Nørbeg—Sønderbeg—Læsten, Øster Bjerregrav—Aalum, Hornbæk—Taanum, Øster Velling—Helstrup—Grensten, Langaa—Torup—Sønder Vinge, Vester Velling—Skørn, Hjerminde—Le—Hjorthede, Bjerring—Mammen, Vinkel, Sønder Rind, Vindum, Hvorslev—Gerning, Vellev, Hovlbjerg—Granslev, Skød, Havrum—Sall og Vejerslev—Ajdø—Torsø Komm.		24025

1) Med den Del af Aaby Sogn, som ligger i Hjørring Amt.

Tabel 10 (fortsat). Folketingsvalgkredse.

Viborg Amtskreds (fortsat).		Folke- mængde 1925
5te Opstillingskreds (Løvel). Ulbjerg—Lynderup, Gedsted—Fjelsø, Vester Bølle, Øster Bølle, Testrup, Simested, Hvam—Hvilsom, Tostrup—Roum, Hersum—Vester Bjerregrav, Klejtrup, Laastrup—Skals, Vorde—Fiskbæk—Romlund, Dollerup—Finde- rup—Ravnstrup, Asmild—Tapdrup, Rødding—Løvel—Peder- strup, Vammen—Lindum—Bigum, Tjele—Nørre Vingø, Ørum —Viskum—Vejrum og Vorning—Kvorning—Hammershøj Komm.....		26946
Tilsammen Viborg Amtskreds...		136298
<i>XIV. Randers Amtskreds (Randers).</i>		
1ste Opstillingskreds (Mariager). Hobro og Mariager Kbst., Vester Tørslev—Svenstrup, Glenstrup, Sønder Onsild—Nørre Onsild, Hvorum—Snæbum, Skellerup, Mariager Lds., Falslev—Vind- blæs, Hem—Sem, Gerlev—Enslev, Øster Tørslev, Dalbynder —Dalbyover, Raaby—Sødring og Udbynder—Kastbjerg Komm.....		23681
2den Opstillingskreds (Randers). Randers Kbst., Kristrup, Vorup og Dronningborg Lds. Komm.....		33907
3die Opstillingskreds (Borup). Virring—Essenbæk, Nørre Aarslev —Hørning, Nørre Galten—Vissing, Lavrbjerg—Lerbjerg, Væ- rum—Ørum, Haslum—Ølst, Borup, Gimming—Lem, Harres- lev—Albæk, Støvring—Møllerup, Tvede—Linde, Hald—Kær- by, Spentrup—Gassum, Asfærg—Faarup og Kovsted—Raa- sted Komm.....		19487
4de Opstillingskreds (Hornslet). Hjortshøj—Egaa, Skadstrup, Tod- bjerg—Mejlby, Hornslet, Mørke, Holbæk—Udby, Voer- Estruplund, Ørsted, Hvilsager—Lime, Øster Alling—Vester Alling, Favsing—Avning, Mygind—Krogshøj—Skørring, Søby—Skader—Halling, Ødum—Hadbjerg og Voldum—Rud Komm.....		22682
5te Opstillingskreds (Grenaa). Grenaa Kbst., Vejlbjerg—Homaa, Aalsø —Hoed, Anholt, Gammelsogn, Hammelev—Enslev, Karlby— Voldby, Veggerslev—Villersø, Rimsø—Kastbjerg, Gerrild- Hemmed, Fjellerup—Glesborg, Ørum, Ginnerup, Nimtofte- Tæstrup, Vivild—Vejlbjerg, Gesing—Nørager og Marie Magda- lene—Koed Komm.....		27211
6te Opstillingskreds (Æbeltoft). Æbeltoft Kbst., Torsager—Bregnet, Agri—Egens, Knebel—Roelse, Tved, Vistoft, Helgenæs, Æbel- toft Kbst. Ldd., Draaby, Hyllested—Rosmos, Tirstrup—Fugls- lev, Feldballe, Nødager, Kolind—Ebdrup—Skarresø og Lyngby —Albøge Komm.....		20238
Tilsammen Randers Amtskreds...		147206
<i>XV. Aarhus Amtskreds (Aarhus).</i>		
1ste Opstillingskreds (Odder). Torrild, Hundslund, Ørting—Falling, Alrø, Gylling, Gosmer—Halling, Randlev—Bjergager, Odder, Saksild—Nølev, Tunø, Bøder—Malling, Astrup—Tulstrup— Hvilsted og Maarslet Komm.....		20903
2den Opstillingskreds (Aarhus). En Del af Aarhus Kbst.....		25271

Tabel 10 (fortsat). Folketingsvalgkredse.

Aarhus Amtskreds (fortsat).		Folke- mængde 1925
3die Opstillingskreds (Aarhus). Nordlig Del af Aarhus Kbst.		30736
4de Opstillingskreds (Aarhus). Sydlig Del af Aarhus Kbst., Tiset, Holme—Tranbjerg, Ormslev—Kolt, Viby, Vejlbj og Hasle—Skejby—Lisbjerg Komm.		37602
5te Opstillingskreds (Skjoldelev). Aaby, Tilst—Kasted, Brabrand—S. Aarslev, Harlev—Framlev, Storrिंग—Stjær—Sønder Galten, Sjelle—Skørring, Skivholme—Skovby, Borum—Lyngby, Sabro—Faarup, Lading, Lyngaa, Vitten—Haldum—Hadsten, Grundfør—Spørring, Søften—Folby, Trige—Ølsted, Elev og Elsted Komm.		24865
Tilsammen Aarhus Amtskreds...		139377
<i>XVI. Skanderborg Amtskreds (Skanderborg).</i>		
1ste Opstillingskreds (Horsens). Horsens Kbst.		28135
2den Opstillingskreds (Skanderborg). Skanderborg Kbst., Hylke, Ovsted—Taaning, Rye, Sønder Vissing—Voerladegaard, Græstrup, Tønning—Træden, Ring—Føvling, Laasby, Alling—Tulstrup, Venge, Dover, Skanderup—Stilling, Adslev—Mjesing, Blegind—Hørning og Fruering—Vitved Komm.		27117
3die Opstillingskreds (Østbirk). Endelave, Tamdrup, Hvirring—Hornborg, Nim—Underup, Lundum—Hansted, Væhr—Nebel, Gangsted—Søvind, Ørreslev, Katstrup—Tolstrup, Vedslet, Østbirk—Yding, Aale, Tørring, Linnerup—Hammer, Klovborg—Tyrsting og Nørre Snede—Ejstrup Komm.		27186
4de Opstillingskreds (Silkeborg). Silkeborg Kbst., Vinding—Bryrup—Vrads, Tem, Linaa, Gern—Skannerup, Skorup—Tvilum—Voel, Hammel—Voldby—Søby, Røgen—Sporup og Dallerup Komm.		28293
Tilsammen Skanderborg Amtskreds...		110731
<i>XVII. Vejle Amtskreds (Vejle).</i>		
1ste Opstillingskreds (Fredericia). Fredericia Kbst., Ullerup, Vejlbj, Erresø, Tavlov, Bredstrup, Pjedsted, Gaarslev, Gaverslund, Vinding, Skørup og Smidstrup Komm.		32466
2den Opstillingskreds (Kolding). Kolding Kbst., Herslev, Kolding Kbst.s Ldd., Eltang—Sdr. Vilstrup, Alminde, Viv, Øster Starup, Vester Nebel, Harte—Nørre Bramdrup, Egtved, Ødsted og Højen—Jerlev Komm.		33090
3die Opstillingskreds (Vejle). Vejle Kbst., Skibet, Bredsten, Jelling, Hover, Hornstrup, Grejs—Sindbjerg, Øster Snede, Engum, Hedensted—Store Dalby, Løsning og Korning Komm.		40486
4de Opstillingskreds (Give). Nørup, Randbøl, Lindeballe, Gadbjerg, Kollerup—Vindelev, Hvejsel, Givskud, Give, Ringgive, Sønder Omme, Blaaehøj—Filskov, Brande, Tyregod, Vester, Øster Nykirke, Uldum og Langskov Komm.		27908
5te Opstillingskreds (Bjerre). Ølsted, Hatting—Torsted, Tyrsted—Ut, Urlev—Stenderup, Nebsager—Bjerre, Ørum—Davgaard, Stovby, Hornum, Barrit—Vrigsted, Raarup, As—Klakring, Glud—Hjarnø og Skjold Komm.		18923

Tabel 10 (fortsat). Folketingsvalgkredse.

	Folke- mængde 1925
Vejele Amtskreds (fortsat).	
6te Opstillingskreds (Vonsild). Vonsild, Dalby, Sønder Stenderup, Sønder Bjert, Vejstrup, Hejls, Taps og Ødis Komm. (af Vejele Amt: 10774 Indb.) og Skanderup, Seest, Hjarup og Vamdrup Komm. (af Ribe Amt: 8851 Indb.)	19625
Tilsammen Vejele Amtskreds...	172498
<i>XVIII. Ringkøbing Amtskreds (Ringkøbing).</i>	
1ste Opstillingskreds (Ringkøbing). Ringkøbing Kbst., Sønder Nisum, Husby, Staby, Madum, Ulborg, Nørre Omme, Hover, Torsted, Tim, Vedersø, Stadil, He, No, Gammelsohn—Nysohn, Ringkøbing Kbst.s Ldd., Rindum, Velling, Ølstrup og Sønder Lem Komm.....	21452
2den Opstillingskreds (Lemvig). Lemvig Kbst., Nees, Bøvling, Flynder, Møborg, Gudum, Resen—Humlum, Venø, Nørre Nisum, Nørlem, Fabjerg, Lomborg—Rom, Tørring—Heldum, Hygum—Hove, Harboøre—Engbjerg, Vandborg—Ferring, Dybe—Ramme og Fjaltring—Trans Komm.....	24127
3die Opstillingskreds (Holstebro). Holstebro Kbst., Avlum—Hodsager, Tvis, Haderup—Grove, Borbjerg, Mejrup, Maabjerg, Navr—Sir, Gørding—Vem—Bur, Raasted, Idum, Nørre Felding og Vinding—Vind Komm.....	26113
4de Opstillingskreds (Vinderup). Struer Kbst., Sevel, Estvad—Rønbjerg, Ejsing, Sal, Ryde, Handbjerg, Hjerm, Gimsing, Vejrum og Ølby—Asp—Fovsing Komm. (af Ringkøbing Amt: 18829 Indb.) og Lime, Lem—Vejby og Haasum—Ramsing Komm. (af Viborg Amt: 3583 Indb.)	22412
5te Opstillingskreds (Herning). Herning Kbst., Bording, Ikast, Rind, Arnborg, Skarild, Sønder Felding, Assing, Snebjerg, Tjørring, Gellerup, Sunds, Sinding, Vilbjerg—Nøvling, Ørre, Simmelkær og Timring Komm.	36652
6te Opstillingskreds (Skern). Nørre Vium—Herborg, Brejning, Vorgod, Sønder Borris—Faster, Bølling—Sæding, Dejbjerg—Hanning, Stavning, Skern, Lønborg, Egvad, Aadum, Hoven, Strellov, Lyne, Hemmet—Sønder Vium og Sønder Bork—Nørre Bork Komm.	24628
Tilsammen Ringkøbing Amtskreds...	155384
<i>XIX. Ribe Amtskreds (Ribe).</i>	
1ste Opstillingskreds (Varde). Varde Kbst., Henne—Lønne, Nørre Nebel—Lydum, Kvong, Lunde, Ovtrup, Aal, Ho—Oksby, Janderup—Billum, Varde Lds., Torstrup—Horne, Ølgod, Hodde og Tistrup Komm.....	25756
2den Opstillingskreds (Esbjerg). Esbjerg Kbst. og Jerne Komm.	28939
3die Opstillingskreds (Ribe). Ribe Kbst., Føvling, Vejrup, Gørding, Bramminge, Darum, Vilslev, Hunderup, Jernved, Nørre Farup, Hjortlund, Kalvslund, Obbekær, Øster Vedsted, Seem, Vester Vedsted og Manø Komm.....	21051

Tabel 10 (fortsat). Folketingsvalgkredse.

	Folke- mængde 1925
Ribe Amtskreds (fortsat).	
4de Opstillingskreds (Bække). Grindsted, Grene, Hejnsvig, Vorbasse, Verst—Bække, Lejrskov—Jordrup, Anst, Gesten, Vejen, Løborg, Lindknud, Brørup, Malt, Folding og Holsted Komm.	29994
5te Opstillingskreds (Guldager). Ansager, Øse—Næsbjerg, Alslev—Høstrup, Bryndum—Vester Nebel, Guldager, Nordby, Sønderho, Skads, Sneum, Tjæreborg, Vester Nykirke, Grimstrup, Aarre, Faaborg, Vester Starup og Aastrup Komm.	22104
Tilsammen Ribe Amtskreds...	127844
<i>XX. Haderslev—Aabenraa—Sønderborg—Tønder Amtskreds. (Haderslev).</i>	
1ste Opstillingskreds (Haderslev). Haderslev Kbst., Kristiansfeld Flække, Tyrstrup, Aller, Fjelstrup, Bjerning, Moltrup, Aastrup, Vonsbæk, Øsby, Halk, Grarup, Starup, Vilstrup, Høptrup og Gl. Haderslev Komm. (Haderslev Amt).....	28291
2den Opstillingskreds (Aabenraa). Aabenraa Kbst., Øster Løgum, Løjt, Rise, Hjordkær, Bjolderup, Uge, Ensted, Klipleve, Felsted, og Varnæs Komm. (Aabenraa Amt).....	25752
3die Opstillingskreds (Sønderborg). Sønderborg Kbst. (10454 Indb.), Adsbøl, Graasten, Kværs, Rinkenæs, Holbøl Komm. (6889 Indb. af Aabenraa Amt), Dybbøl, Nybøl og Broager Komm. (6981 Indb. af Sønderborg Amt)	24324
4de Opstillingskreds (Augustenborg). Augustenborg og Nordborg Flækker, Ullerup, Sottrup, Ulkebøl, Kegnæs, Lysabild, Tandstlet, Hørup, Asserballe, Notmark, Ketting, Egen, Svenstrup, Havnbjerg, Oksbøl, Holm og Pøl Komm. (Sønderborg Amt).....	22904
5te Opstillingskreds (Tønder). Tønder Kbst., Højer Flække, Spandet, Roager, Hvidding, Rejsby, Brøns, Vodder, Skærbæk, Rømø, Ballum, Randerup, Mjolden, Døstrup, Brede, Abild, Visby, Tønder Landsogn, Møgeltønder, Højer Landsogn, Daler, Emmerlev, Hjerpstet og Skast Komm. (Tønder Amt)	24402
6te Opstillingskreds (Løgumkloster). Løgumkloster Flække (1677 Indb.), Toftlund, Tislund, Bevtoft, Branderup, Agerskov Komm. (6541 Indb. af Haderslev Amt), Bedsted, Hellevad, Egvad, Bov Komm. (5974 Indb. af Aabenraa Amt), Arrild, Højrup, Nørre Løgum, Løgumkloster Lds., Ubjerg, Høstrup, Burkal, Tinglev, Bylderup, Ravsted og Højst Komm. (12200 Indb. af Tønder Amt).....	26392
7de Opstillingskreds (Rødding). Steppinge, Frørup, Hjerndrup, Hammelev, Vedsted, Skrydstrup, Nustrup, Jegerup, Vojens, Magstrup, Sommersted, Oksevad, Jels, Skodborg, Skrave, Hjerting, Lintrup, Hygom, Fole, Rødding, Øster Linnet og Gram Komm. (Haderslev Amt).....	24368
Tilsammen Haderslev m. fl. Amters Amtskreds...	176433
I alt Jyllands Omraade...	157533
<i>XXI. Færø Amtskreds¹⁾</i>	22835

¹⁾ Med Hensyn til Folketallet i Sysler m. v. se Tabellen i Afsnittet om Færøerne.

Tabel 11. Landstingsvalgkredse.

(pr. 5. Nov. 1925.)

Circonscriptions électorales du „Landsting“ (Sénat).

(Lov af 11. April 1920 jfr. Lov af 28. Juni 1920.)

	Antal Valg- mands- kredse	Antal Valg- mænd	Lands- tings- mænd	Folke- mængde 1925
1ste Kreds. Københavns og Frederiksberg Kommuner	18	700	10	691359
2den Kreds. Københavns Amt (undt. Frede- riksberg), Frederiksborg, Holbæk, Sorø, Præstø og Maribo Amter.....	26	797	12	782333
3die Kreds. Bornholms Amt	2	47	1	45676
4de Kreds. Svendborg og Odense Amter.....	13	345	6	339654
5te Kreds. Vejle, Aarhus, Ringkøbing og Ribe Amter, Lime, Løm—Vejby og Haa- sum—Ramsing Komm. af Viborg Amt samt Haderslev, Aabenraa, Sønderborg Tønder Amter	33	899	15	882267
6te Kreds. Randers, Aalborg, Hjørring, Thisted og Viborg Amter undt. de til 5te Kreds hørende Kommuner af Viborg Amt	25	706	12	693266
Tils. 1ste—6te Landstingskreds.....	117	3494	56	3 434555
7de Kreds. Færø Amt (Lagtinget).....	—	1	22835
I alt.....	—	—	57	3 457390

De 57 kredsvalgte Landstingsmænd vælger atter 19 Medlemmer efter de i Valglovens § 83 angivne Regler.

Tabel 12. Skattekredsene pr. 5. November 1925 (Lov Nr. 104 af 15. Maj 1903, jfr. Bek. af 25. Nov. 1920).

Circonscriptions de la répartition des impôts d'État sur le revenu et la fortune.

	Folke- mængde 5. Nov. 1925		Folke- mængde 5. Nov. 1925
Staden København	587150	Svendborg Amtsrads-kreds	
Frederiksberg Kommune	104209	Nyborg Skattekreds	37324
Københavns Amtsrads-kreds		Svendborg —	37364
Gentofte Skattekreds	40137	Faaborg —	37570
Lyngby —	36221	Rudkøbing —	33546
Amager og Søndre Birks — ..	43139		
Tilsammen...	119497	Tilsammen...	145804
Roskilde Amtsrads-kreds		Odense Amtsrads-kreds	
Roskilde Skattekreds	32289	Odense Skattekreds.....	52376
Køge —	29202	Kerteminde —	48726
Tilsammen...	61491	Bogense —	38121
		Tilsammen...	139223
Frederiksborg Amtsrads-kreds		Assens Amtsrads-kreds	
Helsingør Skattekreds.....	36365	Middelfart Skattekreds.....	29576
Hillerød —	40762	Assens —	25051
Frederikssund —	35948		
Tilsammen...	113075	Tilsammen...	54627
Holbæk Amtsrads-kreds		Vejle Amtsrads-kreds	
Holbæk Skattekreds	42621	Bjerre m. fl. Herreders Skattekr.	39231
Nykøbing —	40266	Vejle —	48086
Kalundborg —	39064	Fredericia —	38683
Tilsammen...	121951	Kolding —	37647
		Tilsammen...	163647
Sorø Amtsrads-kreds		Skanderborg Amtsrads-kreds	
Sorø Skattekreds.....	40657	Horsens Skattekreds	36113
Slagelse —	40136	Skanderborg —	34677
Skelskør —	33528	Silkeborg —	39941
Tilsammen...	114321	Tilsammen...	110731
Præstø Amtsrads-kreds		Aarhus Amtsrads-kreds	
Storeheddinge Skattekreds.....	27688	Aarhus Skattekreds.....	76226
Præstø —	26793	Hads og Ning Herreders — ...	32577
Næstved —	31074	Vester-Lisbjerg m.fl. Herreders —	30574
Vordingborg —	32812		
Tilsammen...	118367	Tilsammen...	139377
Bornholms Amtsrads-kreds		Randers Amtsrads-kreds	
Rønne Skattekreds	23931	Hobro Skattekreds	35123
Neksø —	21745	Randers —	38585
Tilsammen...	45676	Rovgø m. fl. Herreders — ...	36104
		Grenaa —	37394
Maribo Amtsrads-kreds		Tilsammen...	147206
Stubbe-købing Skattekreds.....	33481		
Sakskøbing —	30947		
Maribo —	31197		
Nakskov —	38006		
Tilsammen...	133631		

Tabel 12. Skattekredsene (fortsat).

	Folke- mængde 5. Nov. 1925		Folke- mængde 5. Nov. 1925
Aalborg Amtsradsreds		Ribe Amtsradsreds	
Aalborg Skattekreds.....	42819	Ribe Skattekreds.....	29458
Nørresundby —	48985	Esbjerg —	38657
Nibe —	26953	Varde —	32327
Løgstør —	30737	Anst m. fl. Herreders —	36253
Hellum-Hindsted Herreders —	29949		
Tilsammen... ..	179443	Tilsammen... ..	136695
Hjørring Amtsradsreds		Haderslev Amtsradsreds	
Frederikshavn Skattekreds	38989	Haderslev Skattekreds	14326
Dronninglund Herreds —	35854	Kristiansfeld —	23125
Hjørring —	37909	Frøs og Nr. Rangstrup Hrd. —	21749
Børglum m. fl. Herreders —	34368		
Tilsammen... ..	147120	Tilsammen... ..	59200
Thisted Amtsradsreds		Aabenraa Amtsradsreds	
Thisted Skattekreds	28831	Aabenraa Skattekreds.....	19003
Hassing m. fl. Herreders —	27021	Lundtofte Herreds —	19612
Mors —	27347		
Tilsammen... ..	83199	Tilsammen... ..	38615
Viborg Amtsradsreds		Sønderborg Amtsradsreds	
Skive Skattekreds	35471	Als Skattekreds	19240
Viborg —	38943	Sønderborg —	21099
Nørlyng og Sønderlyng Hrds. —	28618		
Lysgaard m. fl. Herreders —	36849		
Tilsammen... ..	139881	Tilsammen... ..	40339
Ringkøbing Amtsradsreds		Tønder Amtsradsreds	
Holstebro Skattekreds	33988	Tønder Skattekreds.....	19880
Herning —	34251	Løgumkloster —	18399
Lemvig —	27227		
Ringkøbing —	27869		
Bølling m. fl. Herreders —	28466		
Tilsammen... ..	151801	Tilsammen... ..	38279
		I alt... ..	3434555

Tabel 13. Amtstuedistrikter¹⁾ pr. 5. Novbr. 1925.*Circonscriptions de la perception des contributions directes.*

	Folketal 1925
1. Københavns Amtstue: Frederiksberg og Københavns Amtsraadsreds undt. en mindre Del af Torslunde S.	223706
2. Roskilde Amtstue: Roskilde Amtsraadsreds, Ringsted H. (undt. Kongsted By i Kværkeby S.) samt noget af Hellevmagle og Herfølge Sogne i Præstø Amt og en mindre Del af Torslunde S. i Kbhv.s Amtsraadsreds	65059
3. Frederiksborg Amtstue: Farum S. i Ølstykke H., Lyng Kronborg og Holbo H., Tjæreby og Alsønderup S. i Strø H., Frederiksborg Slotss., Nørre Herlev, Lillerød, Lyng, Uggeløse og Uvelse S. i Lyng Frederiksborg H., alt af Frederiksborg Amt	59157
4. Frederikssund Amtstue: Ølstykke H. undt. Farum S., Strø H. undt. Tjæreby og Alsønderup S., Slangerup By, Slangerup Lds., Jørnlunde, Græse, Sigerslevvester og Oppesundby S., Udesundby Landd. og Gørløse S. i Lyng-Frederiksborg H. samt Horns H., alt af Frederiksborg Amt	27362
5. Holbæk Amtstue: Holbæk Amt	99583
6. Slagelse Amtstue: Sorø Amt undt. Ringsted H., og Ydernæs By i Fodby S.	55833
7. Præstø Amts sjællandske Amtstue: Præstø Amt undt. Mænbo H. og mindre Dele af Hellevmagle og Herfølge Sogne. Endvidere Ydernæs By i Fodby S. og Kongsted By i Kværkeby S., begge i Sorø Amt	82684
8. Møens Amtstue: Møenbo Herred i Præstø Amt	13710
9. Bornholms Amtstue: Bornholms Amt undt. Kristiansø	25807
10. Maribo Amtstue: Maribo Amt	92937
11. Svendborg Amtstue: Svendborg Amt	111347
12. Odense Amtstue: Odense Amtsraadsreds	80902
13. Assens Amtstue: Assens Amtsraadsreds	42725
14. Kolding Oppebørselsstue: Nørre Tyrstrup H. i Vejle Amt undt. mindre Dele af Ødis og Sønder Bjert Sogne. Endvidere en mindre Del af Vamdrup S. og noget af Seest S., begge i Ribe Amt	10774
15. Vejle Amtstue: Vejle Amt undt. Nørre Tyrstrup H. og mindre Dele af Kolding Kbst.s Ldd. og af Harte S. Desuden noget af Sønder Bjert S. i Nørre Tyrstrup H.	95221
16. Skanderborg Amtstue: Skanderborg Amtsraadsreds	67084
17. Aarhus Amtstue: Aarhus Amtsraadsreds undt. noget af Lyngaa S. Endvidere Skødstrup, Hjortshøj, Ega, Mejlby og Størstedelen af Todbjerg S. af Øster Lisbjerg H. i Randers Amt	67835
18. Æbeltoft Amtstue: Nørre, Mols og Sønder Herred samt Mørke, Bregned, Torsager og Skarresø S. i Ø. Lisbjerg H., alt af Randers Amt	35913
19. Randers Amtstue: Onsild, Gerlev, Rovgsø, Nørhald, Galten, Støvring og Sønderhald Herreder samt Hornslet S. og noget af Todbjerg S., alt af Randers Amt. Endvidere Taanum, Hornbæk, Helstrup, Grensten Sogne og mindre Dele af Ø. Velling, Granslev og Skød S. i Viborg Amt og noget af Lyngaa S. i Aarhus Amtsraadsreds	67759
20. Aalborg Amtstue: Aalborg Amt	124459
21. Hjørring Amtstue: Hjørring Amt	115548
22. Thisted Amtstue: Thisted Amt	66952
23. Viborg Amtstue: Viborg Amt undt. Taanum, Hornbæk, Helstrup og Grensten S. og mindre Dele af Ø. Velling, Granslev og Skød S.	114090
24. Holstebro Amtstue: Ringkøbing Amt undt. mindre Dele af Hoven, Strellov *Lyne, Hemmet, Sønder Bork og Nørre Bork Sogne	119605
25. Varde Amtstue: Øster og Vester Horne, Slavgs og Skads Herreder i Ribe Amt undt. mindre Dele af Sneum og Faaborg S. Endvidere mindre Dele af Hoven, Strellov, Lyne, Hemmet, Sønder Bork og Nørre Bork S. i Ringkøbing Amt	53189
26. Ribe Amtstue: Ribe, Anst, Malt og Gørding Herreder i Ribe Amt undt. noget af Vamdrup og Seest Sogne. Endvidere noget af Sneum og Faaborg S. i Ribe Amt samt mindre Dele af Kolding Kbst.s Ldd. og af Ødis og Harte Sogne i Vejle Amt	48097
27. Haderslev Amtstue: Haderslev Amt	44201
28. Aabenraa Amtstue: Aabenraa Amt	29863
29. Sønderborg Amtstue: Sønderborg Amt	27766
30. Tønder Amtstue: Tønder Amt	29600
Tilsammen	2 098768

Obs. Amtstuerne er Skatteoppebørselsmyndighed for Landkommunerne (og de dermed sidestillede Frederiksberg Komm. og Marstal Handelsplads). Øen Kristiansø hører dog ikke under nogen Amtstue. I Tabellen er derfor Københavns, Kobstædernes og Kristiansø Folketal ikke medregnet.

¹⁾ Hvor et Sogn hører under flere Amtstuer, er dets Folketal henført til den, hvorunder Størstedelen af Sagnet ligger.

Tabel 14. Skyldkredsene pr. 5. Nov. 1925 (Lov af 7. Aug. 1922, jfr. Bek. af 19. Febr. 1923).

Districts de taxation (pour la redevance immobilière).

	Areal i ha	Folke- mængde 1925		Areal i ha	Folke- mængde 1925
1—9. Staden København			16. Skyldkr. for Sorø		
Toldbodens (7), Børsens (8), Voldkvarterernes (5), Ve- sterbros (8), Nørrebro (8); Østerbros (5), Utterslev (4), Husum (4) og Sundby (6)			Amtsokr.		
Skyldkredse (i alt 9 Skyldkr. med 55 Vurderingsdistr.)	7148	587150	Ringsted Vurderingskr. (16)	33672	25940
			Sorø — (13)	29850	18863
			Slagelse — (16)	28408	27221
			Korsør — (13)	23778	23764
			Ø. Flakkebjerg Hrds.—(17)	32338	18533
			Tilsammen... (75)	148046	114321
10. Frederiksberg Skyldkr.	871	104209	17. Skyldkr. for Præstø		
(4 Vurderingsdistr.)...			Amtsokr.		
11. Skyldkr. for Køben- havns Amtsokr.			Bjerskov Herreds		
Ordrup Vurderingskr. (4)	1109	28319	Vurderingskr. (11)	25421	14400
Gentofte — (2)	1415	11818	Storeheddinge — (12)	19154	13863
Gladsaxe — (4)	3759	12254	Fakse — (10)	20976	14164
Lyngby — (6)	7930	23967	Hammer Hrds. — .. (9)	22859	11072
Amager — (8)	12558	25017	Næstved — (11)	17278	20002
Smørum Herreds — (8)	20915	18122	Præstø — (11)	21066	12629
Tilsammen... (32)	47686	119497	Vordingborg — (7)	18850	16739
			Møens — (11)	23650	16073
			Tilsammen... (82)	169254	118942
12. Skyldkr. for Roskilde			18. Skyldkr. for Bornholms		
Amtsokr.			Amtsokr.		
Roskilde Vurderingskr. (11)	17813	26804	Bornholms vestre Vur- deringskr. (9)	14674	16091
Voldborg-Ramsø Hrds.- (10)	29484	15510	Bornholms nordre — (14)	24484	15521
Køge — (11)	21517	18602	Bornholms østre — (10)	19596	14064
Tilsammen... (32)	68814	60916	Tilsammen... (33)	58754	45676
13. Skyldkr. for Frederiks- borg Amtsokr.			19. Skyldkr. for Maribo		
Kronborg østre Birks			Amtsokr.		
Vurderingskr. (7)	18091	15089	Falsters østre Vurde- ringskr. (9)	19035	12821
Hillerød — (11)	28109	23276	Falsters nordre — .. (8)	19156	11701
Ølstykke m. fl. Hrds. - (14)	26155	23299	Falsters søndre — .. (4)	13201	20249
Frederiksværk — ... (12)	31964	18324	Sakskøbing — (12)	30179	17635
Frederikssund — ... (14)	30447	17969	Rødby — (12)	30087	16084
Tilsammen... (58)	134766	97957	Maribo — (10)	20461	17135
			Lollands nærre Hrds.—(12)	27865	15749
14. Helsingør Skyldkr.	1158	15118	Nakskov — (9)	19298	22257
(2 Vurderingsdistr.)...			Tilsammen... (76)	179282	133631
15. Skyldkr. for Holbæk			20. Skyldkr. for Svendborg		
Amtsokr.			Amtsokr.		
Samsø Vurderingskr.. (6)	11393	7295	Svendborg Vurderings- kreds (6)	9450	19956
Kalundborg — (12)	23220	18791	Sunds Hrds. — (11)	21593	18715
Løve Herreds — ... (12)	27389	18627	Gudme Hrds. — (9)	25573	17130
Nykøbing — (12)	27986	18970	Nyborg — (10)	19904	22044
Skipinge Herreds — (11)	30808	17841	Salling Hrds. — (17)	31278	17221
Holbæk — (9)	24270	24652			
Tudse Herreds — ... (11)	28601	15775			
Tilsammen... (73)	173667	121951			

Tabel 14. Skyldkredsene (fortsat).

Skyldkr. for Svendborg Amtsrkr. (fortsat)	Areal i ha	Folke- mængde 1925	Skyldkr. for Skanderborg Amtsrkr. (fortsat)	Areal i ha	Folke- mængde 1925
Faaborg Vurderingskr. (12)	21380	17885	Tyrsting Hrds. Vurd kr. (12)	60897	18406
Langlands nordre — (4)	11032	10569	Silkeborg — (6)	25028	17763
Langlands søndre — (7)	17511	10643	Gern m. fl. Hrd. — (7)	24169	12025
Ærø — (7)	8948	11641	Tilsammen... (45)	169938	82596
Tilsammen... (83)	166669	145804			
21. Skyldkr. for Odense Amtsrkr.			30. Aarhus nordre Skyld- kreds (3 Distr.).....	1926	76226
Kerteminde Vurde- ringskr. (10)	20084	14053	31. Aarhus søndre Skyld- kreds (3 Distr.).....		
Bogense — (10)	22957	14675	32. Skyldkr. for Aarhus Amtsrkr.		
Lunde-Skam Hrds. — (13)	26443	16302	Vester Lisbjerg Hrds.		
Aasum Herreds — (12)	21984	18045	Vurderingskr. (14)	30703	16831
Odense Hrds. — (11)	20847	23772	Ning Hrds. — (9)	14938	24557
Tilsammen... (56)	112315	86847	Hads Hrds. — (14)	32775	21763
22. Odense Skyldkr.			Tilsammen... (37)	78416	63151
(2 Vurderingsdistr.)... (2)	1965	52376			
23. Skyldkr. for Assens Amtsrkr.			33. Skyldkr. for Randers Amtsrkr.		
Middelfart Vurderings- kreds (12)	15901	19821	Hobro Vurderingskr. . (13)	35057	18982
Assens — (12)	21498	16720	Gerlev-Rovgsø Hrds. — (10)	30823	14768
Vends-Baag Hrds. — (16)	29272	18086	Støvring-Galten Hrds. — (13)	30690	17478
Tilsammen... (40)	66671	54627	Sønderhald Hrds. — (12)	42316	19823
24. Vejle Skyldkr. (1 Distr.)	1497	22453	Grenaa — (16)	47240	22643
			Æbeltoft — (13)	38550	14751
25. Fredericia Skyldkreds (1 Distr.).....	1968	18454	Ø. Lisbjerg Hrds. — (7)	20526	11904
			Tilsammen... (84)	245202	120349
26. Kolding Skyldkreds (1 Distr.).....	794	16745	34. Randers Skyldkreds (2 Distr.).....	1471	26857
27. Skyldkr. for Vejle Amtsrkr.			35. Skyldkr. for Aalborg Amtsrkr.		
Bjerger Hrds. Vurde- ringskr. (10)	28431	15319	Hindsted Hrds. Vur- deringskr. (10)	45802	18624
Hatting Hrds. — (13)	29679	17395	Fleskum Hrds. — (16)	53358	19147
Nørvang Hrds. — (14)	74857	21789	Gislum Hrds. — (15)	56261	21650
Tørrild-Jerlev Hrds. — (9)	38747	15938	Løgstør — (16)	55834	19299
Holmans-Elbo Hrds. — (13)	27659	17371	Nibe — (14)	34884	38069
Kolding Hrds. — (14)	31389	18183	Kær Hrds. — (7)	49053	19835
Tilsammen... (73)	230762	105995	Tilsammen... (78)	295192	136624
28. Horsens Skyldkreds (5 Vurderingsdistr.)...	805	28135	36. Aalborg Skyldkreds (3 Distr.).....	869	42819
29. Skyldkr. for Skander- borg Amtsrkr.			37. Skyldkr. for Hjørring Amtsrkr.		
Skanderborg Vurde- ringskr. (10)	28328	17746	Dronninglund Hrds.		
Voer-Nim Hrds. — (10)	31516	16656	Vurderingskr. (12)	52497	22851
			Frederikshavn — (10)	36456	26290
			Skagen — (12)	49431	19569

Tabel 14. Skyldkredsene (fortsat).

Skyldkr. for Hjørring Amtsrkr. (fortsat)	Areal i ha	Folke- mængde 1925		Areal i ha	Folke- mængde 1925
Hjørring Vurderingskr. (10)	33453	25034	41. Skyldkr. for Ribe Amtsrkr.		
Børglum Hrds. nordre - (9)	35280	18590	Ribe Vurderingskr. ... (17)	38428	18005
Børglum Hrds. søndre - (8)	37532	19252	Varde — (13)	68934	20442
Ø. Han Hrds. — ... (10)	37191	15534	Esbjerg — (7)	21744	36084
Tilsammen... (71)	281840	147120	Øster og Vester Hrds. — (11)	68128	19651
			Slavgs Hrds. — (11)	66487	22565
			Malt Hrds. — (10)	42514	19948
			Tilsammen... (69)	306235	136695
38. Skyldkr. for Thisted Amtsrkr.			42. Skyldkr. for Haderslev Amtsrkr.		
V. Han Hrds. Vurde- ringskr. (11)	53107	12907	Haderslev Vurderings- kreds (2)	1265	14326
Thisted — (8)	20734	14316	Gl. Haderslev — (8)	26125	9149
Hundborg Hrds. — ... (10)	31657	12869	Kristiansfeld — (12)	24947	9649
Hassing-Refs Hrds. — (9)	34521	15760	Rødning — (12)	44439	15246
Mors østre — (8)	17007	16706	Toftlund — (10)	38326	10830
Mors vestre — (8)	20536	10641	Tilsammen... (44)	135102	59200
Tilsammen... (54)	177562	83199			
39. Skyldkr. for Viborg Amtsrkr.			43. Skyldkr. for Aabenraa Amtsrkr.		
Harre m. fl. Hrds. Vur- deringskr. (14)	36671	18581	Aabenraa Amts nordre Vurderingskr. (8)	37675	20599
Skive — (15)	55883	26251	Aabenraa Amts søndre Vurderingskr. (10)	41337	18016
Viborg — (16)	57101	32403	Tilsammen... (18)	79012	38615
Rinds-Sønderlyng Hs. - (16)	63022	21508			
Middelsom-Hovbjerg - (13)	43721	19860	44. Skyldkr. for Sønderborg Amtsrkr.		
Lysgaard-Hids — ... (15)	49368	21278	Als Vurderingskr. (15)	30917	19240
Tilsammen... (89)	305766	139881	Sønderborg — (7)	13223	21099
			Tilsammen... (22)	44140	40339
40. Skyldkr. for Ringkø- bing Amtsrkr.			45. Skyldkr. for Tønder Amtsrkr.		
Struer Vurderingskr.. (12)	50888	18771	Skærbæk Vurderings- kreds (12)	44475	10504
Holstebro — (13)	60658	23219	Løgumkloster — (11)	47870	12561
Hammerum Hrds. nord- re — (8)	63688	16590	Tønder — (13)	38507	15214
Hammerum Hrds. søn- dre — (10)	60187	23294	Tilsammen... (36)	130852	38279
Lemvig — (7)	16509	11866			
Skodborg Hrds. — ... (10)	40085	11981	Hele Landet (45 Skyldkredse 156 Vurderingskredse*) med 1540 Vurderingsdi- strikter).....	4292649	3434555
Hind Hrds. — (10)	43393	9754			
Ringkøbing — (12)	39534	13493			
Bølling Hrds. — (8)	51671	14764			
N. Horne Hrds. — ... (8)	39621	8069			
Tilsammen... (98)	466234	151801			

*) Hvor Skyldkredsen er delt direkte i Vurderingsdistrikter, er den tillige at anse som Vurderingskreds og medtalt som saadan.

Tabel 15. Landsdele. Større og mindre Øer.*

Grandes parties du pays. Iles.

	Areal i ha	Indb. pr. 100 km ² 1925	Folketællingen d. 5. Nov. 1925			Folkemængde	
			Mænd	Kvinder	Tilsammen	1/2 1921	1/2 1911
Den sjællandske Øgruppe:							
Sjælland ¹⁾	704218	17093	568679	635034	1 203713	1 144635	1 003764
Amager (med Saltholm) ²⁾ ...	8131	135782	53047	57357	110404	99702	67369
Ovrø	1542	5843	459	442	901	937	956
Samsø	11393	6403	3663	3632	7295	7283	7497
Sejersø	1253	7135	449	445	894	856	856
Agersø ³⁾	772	5868	236	217	453	447	464
Omø	451	7273	170	158	328	354	351
Møen	21743	6736	7309	7337	14646	14013	14127
Bogø ⁴⁾	1397	8619	603	601	1204	1254	1167
Nyord	510	4373	98	125	223	270	346
Tilsammen...	751410	17834	634713	705348	1 340061	1 269751	1 096897
Heraf:							
København—Frederiksberg..	8019	—	313751	377608	691359	666159	559398
Købstæder	15724	—	59502	66315	125817	120639	96082
Landdistrikter	727667	7186	261460	261425	522885	482953	441417
Den bornholmske Øgruppe:							
Bornholm	58715	7758	22310	23240	45550	44309	42764
Kristiansø ⁵⁾	39	—	61	65	126	117	121
Tilsammen...	58754	7774	22371	23305	45676	44426	42885
Heraf:							
Købstæder	3347	—	9050	10693	19743	19096	18722
Landdistrikter	55407	4680	13321	12612	25933	25330	24163
Den lolland-falsterske Øgruppe:							
Lolland ⁶⁾	124523	6959	43569	43088	86657	83270	74161
Falster.....	51392	8712	22305	22466	44771	43163	39376
Askø ⁷⁾	366	5330	102	93	195	187	197
Femø	1139	5777	348	310	658	637	660
Fejø ⁸⁾	1862	7250	697	653	1350	1280	1264
Tilsammen...	179282	7454	67021	66610	133631	128537	115658
Heraf:							
Købstæder	7026	—	19521	21173	40694	40097	31522
Landdistrikter	172256	5395	47500	45437	92937	88440	84136
Den fynske Øgruppe:							
Fyn ⁹⁾	298643	10002	148280	150441	298721	285769	262761
Langeland ¹⁰⁾	28543	7432	10546	10666	21212	20894	20335
Ærø ¹¹⁾	8948	13010	5553	6088	11641	12028	12163
Taastrup	6963	6714	2166	2111	4277	4000	3338
Turø	739	20231	658	837	1495	1672	1585
Drejhus ¹²⁾	822	6898	305	262	567	535	536
Strynø ¹³⁾	583	18887	340	353	693	694	751
Avernakø	599	5326	155	164	319	308	369
Lysø	614	6238	194	189	383	395	356
Bjørnø	152	4014	36	25	61	63	77
Baagø	619	3377	109	100	209	200	220
Fænø	395	1925	39	37	76	80	108
Tilsammen...	347620	9771	168381	171273	339654	326638	303179
Heraf:							
Købst. og Marstal Handelspl.	7358	—	49910	57060	106970	103320	91274
Landdistrikter	340262	6838	118471	114213	232684	223318	211905

*) I nærværende Tabel er medtaget alle de Øer eller Øgrupper, der hver for sig udgør mindst eet selvstændigt Sogn.

† I Noterne Side 154 findes desuden for alle behøvede Øer, 1) under hvilken Ø de er henregnet; Tabel 15, 2) til hvilket Sogn de hører. 3) Arealet i Hektarer og 4) Folkemængden i 1925 og 1921.

Tabel 15 (fortsat). Landsdele. Større og mindre Øer.

	Areal i ha 1925	Indb. pr. 100 km ² 1925	Folketællingen d. 5. Nov. 1925			Folkemængde	
			Mænd	Kvinder	Tilsammen	¹ / ₂ 1921	¹ / ₂ 1911**)
Jylland syd for Limfjorden:							
Den jydsk Halvø ¹⁴⁾	2 383611	5345	633299	640783	1 274082	1 211271	1 097693
Als.....	31409	9113	14014	14609	28623	25759	28456
Hjarnø.....	312	5962	100	86	186	188	169
Alrø.....	756	3810	154	134	288	284	285
Endelave.....	1318	4462	304	284	588	629	656
Tunø.....	348	6840	113	125	238	225	224
Anholt.....	2175	1315	168	118	286	235	263
Fuur.....	2223	7778	876	853	1729	1711	1615
Venø.....	641	4369	154	126	280	293	218
Fanø.....	5570	4903	1134	1597	2731	2938	2890
Manø.....	603	3533	120	93	213	195	190
Rømø.....	9974	768	371	395	766	699	802
Tilsammen...	2 438940	5371	650807	659203	1 310010	1 244427	1 133461
Heraf:							
Købstæder og Flækker.....	42415	—	188972	213278	402250	381420	313143
Landdistrikter.....	2 396525	3788	461835	445925	907760	863007	820318
Jylland nord for Limfjorden:							
Vendsyssel-Thy*).....	464311	5036	116997	116841	233838	222874	202758
Læsø ¹⁵⁾	11640	2716	1531	1630	3161	3052	2909
Hirsholmene.....	40	—	20	13	33	30	30
Egholm.....	609	2316	71	70	141	127	97
Gjøl.....	2500	4012	519	484	1003	920	816
Morsø.....	36747	7220	13324	13215	26539	26269	24270
Jegindø.....	796	10151	397	411	808	780	719
Tilsammen...	516643	5139	132859	132664	265523	254052	231599
Heraf:							
Købstæder.....	11045	—	26192	29135	55327	53369	40910
Landdistrikter.....	505598	4157	106667	103529	210196	200683	190689
Øerne:							
København—Frederiksberg..	8019	—	313751	377608	691359	666159	559398
Købstæder og Hdpl.....	33455	—	137983	155241	293224	283152	237600
Landdistrikter.....	1 295592	6749	440752	433687	874439	820041	761621
Tilsammen...	1 337066	13903	892486	966536	1 859022	1 769352	1 558619
Jylland:							
Købstæder og Flækker.....	53460	—	215164	242413	457577	434789	354053
Landdistrikter.....	2 902123	3852	568502	549454	1 117956	1 063690	1 011007
Tilsammen...	2 955583	5331	783666	791867	1 575533	1 498479	1 365060
Hele Landet:							
København—Frederiksberg..	8019	—	313751	377608	691359	666159	559398
Købst., Flækker og Hdpl..	86915	—	353147	397654	750801	717941	591653
Landdistrikter.....	4 197715	4746	1 009254	983141	1 992395	1 883731	1 772628
Tilsammen...	4 292649	8001	1 676152	1 758403	3 434555	3 267831	2 923679
*) Herunder Ejerlavet Tyborøn af Agger S. i Thy, der ligger Syd for Limfjorden	192	—	66	165	331	277	151

**) For de sønderjydske Landsdele: Tællingen 1. Decbr. 1910.

Noter til Tabel 15.

(Beboede Øer, som ikke udgør selvstændige Sogne).

	Areal i ha	Folke- mængde			Areal i ha	Folke- mængde	
		1925	1921			1925	1921
1) Under Sjælland:				9) Under Fyn:			
Eskilsø (Selsø)	135,0	15	14	Ilumø (Svanninge)	84,6	14	12
Nexelø (Føllenslev)	222,6	47	59	Store Svelmø (Aastrup)	27,0	11	15
Hesselø (Rørvig)	70,2	19	22	Romsø (Viby)	108,7	45	51
Musholm (Helsingø)	29,0	3	»	Tornø (Munkebo)	21,5	9	7
Sprogø (Korsør)	37,9	59	20	Viggelsø (Østrup)	137,7	12	10
Glænø (Ørslev)	522,4	157	175	Ejlinge (Klinte)	16,4	11	14
Enø (Karrebæk)	295,4	81	72	Dræet (Klinte)	27,4	26	25
Gavnø (Vejlø)	549,1	70	51	Æbelø (Klinte)	207,0	29	20
Dybsø (Vejlø)	132,1	4	3	Torø (Kærum)	65,3	7	7
Masnødø (Vordingb. Lds.)	154,9	190	176	Brandsø (Baagø)	203,9	58	57
Langø (Kallehave)	127,1	16	35				
Tærø (Kallehave)	172,6	34	27	10) Under Langeland:			
2) Under Amager:				Skovø-Sidø (Bøstrup)	132,6	41	28
Saltholm (Kastrup)	1602,4	32	25				
3) Under Agersø:				11) Under Ærø:			
Agersø (Agersø)	676,8	466	438	Halmø (Marstal Lds.)	45,3	7	6
Egholm (Agersø)	93,9	7	9				
4) Under Bogø:				12) Under Drejø:			
Bogø (Bogø)	1302,3	1186	1226	Drejø (Drejø)	411,8	319	298
Farø (Bogø)	88,7	18	28	Skaarø (Drejø)	189,3	124	121
				Birkholm (Drejø)	95,8	66	63
5) Under Kristiansø:				Hjortø (Drejø)	89,1	58	53
Kristiansø (Kristiansø)	22,3	82	77				
Frederiksø (Kristiansø)	4,0	44	40	13) Under Strynø:			
6) Under Lolland:				Strynø (Strynø)	493,6	665	668
Hyllekrog (Taagerup)	79,1	7	7	Strynø Kalv (Strynø)	45,8	28	26
Albuen (Kappel)	720,6	44	37				
Barneholm (Vestenskov)	9,8	»	5	14) Under den jyske Halvø:			
Lindholm (Stokkemarke)	9,7	4	5	Vorsø (Søvind)	56,8	7	8
Enehøj Ø (Sandby)	99,3	27	6	Hjelm (Æbeltoft Ldd.)	62,2	21	39
Vejlø (Sandby)	37,7	6	6	Livø (Ranum)	330,3	163	158
Slotø (Sandby)	19,1	3	6	Rønland (Harboøre)	168,7	59	60
Raagø (Horslunde)	83,0	22	31	Hindø (He)	49,6	8	»
7) Under Askø:				Langlig Bjerge (Ho)	790,5	2	8
Askø (Askø)	279,8	154	142	Aarø (Øsby)	634,0	283	275
Lilleø (Askø)	86,2	41	45	Barsø (Løjt)	271,0	94	76
8) Under Fejø:				15) Under Læsø:			
Fejø (Fejø)	1705,5	1274	1219	Læsø	11269,2	3152	3042
Vejø (Fejø)	156,5	76	61	Spirholm (Vesterrø)	3,3	9	10

Tabel 16. Byerne og deres Forstæder. *Villes (y compris les faubourgs).*

	Folkemængde d. 5. Novbr. 1925			Folkemængde	
	Mænd	Kvinder	Tils.	1921	1916 ¹⁾
1. Hovedstaden.					
Københavns Kommune	269 692	317 458	587 150	561 344	506 390
Frederiksberg Kommune	44 059	60 150	104 209	104 815	99 382
Gentofte Kommune	17 113	23 024	40 137	34 451	31 681
Søborggaard Sogn	2 884	2 945	5 829	4 085	2 855
Rødovre Sogn	1 669	1 528	3 197	1 066	234
Hvidovre Sogn	2 010	1 967	3 977	816	—
Taarndby Villaby } i Kastrup S.	583	548	1 131	851	759
Kastrup By }	1 751	1 774	3 525	2 925	2 288
Tilsammen...	339 761	409 394	749 155	710 353	643 589
2. Aabenraa Købstad	4 158	4 594	8 752	7 961	7 769 ¹⁾
3. Aakirkeby.					
Aakirkeby Købstad	693	847	1 540	1 496	1 443
Kannikegaards Parceller og Præstegaards Parceller i Aaker Sogn	94	109	203	—	—
Tilsammen...	787	956	1 743	1 496	1 443
4. Aalborg.					
Aalborg Købstad	20 167	22 652	42 819	41 613	38 102
Vejgaard Sogn	3 059	3 046	6 105	4 385	4 168
Sølyst Villaby i Nørre Tranders Sogn ..	253	236	489	353	385
Hasseris Villakvarter } i Budolfi Lds. ...	751	904	1 655	1 459	1 312
Kærby og Mølholm }	419	444	863	429	254
Tilsammen...	24 649	27 282	51 931	48 239	44 221
5. Aarhus.					
Aarhus Købstad	35 710	40 516	76 226	74 256	65 858
Riisskov Villakvarter i Vejlbj Sogn ...	451	589	1 040	822	441
Sindssygehospital ved Aarhus i Vejlbj S.	382	515	897	765	774
Villaby paa Feddet	311	301	612	—	—
Villaby ved Landbrugssk. } i Vejlbj S. ...	193	140	333	—	—
Villabebygg. ved Grenaa Landevej }	77	69	146	—	—
Kongsvang Villaby	571	640	1 211	1 085	926
Rosenvanget og Rosenvang } i Vibj S. ...	376	378	754	429	294
Vibj Stationsby m. Vibj Terp }	1 148	1 125	2 273	1 585	1 130
Aabyhøj Villakvarter i Aaby S.	1 558	1 616	3 174	2 268	1 937
Skaade Højbjerg }	164	236	400	—	—
Saralyst } i Holme S.	139	114	253	—	—
Lundshøj }	59	69	128	—	—
Holme Højbjerg }	117	124	241	—	—
Tilsammen...	41 256	46 432	87 688	81 210	71 360
6. Allinge-Sandvig Købstad	1 116	1 158	2 274	1 864	2 122
Nemlig i Allinge	908	952	1 860	1 395	1 544
— i Sandvig	208	206	414	469	578
7. Assens Købstad	2 262	2 567	4 829	4 674	4 523
8. Augustenborg Flække	458	518	976	762	1 016 ¹⁾

1) For de sønderjydske Købstæder og Flækker hidrører Tallet fra Folketællingen 1910.

Tabel 16 (fortsat). Byerne og deres Forstæder.

	Folkemængde d. 5. Novbr. 1925			Folkemængde	
	Mænd	Kvinder	Tils.	1921	1916 ¹⁾
9. Bogense Købstad	1 366	1 491	2 857	2 852	2 707
10. Brønderslev Købstad	2 747	2 875	5 622	5 160	4 646
Heraf under ikke-bymæssige Forhold	403	388	791	—	—
11. Esbjerg.					
Esbjerg Købstad	11 896	12 235	24 131	21 251	18 925
Boldesager	743	812	1 555	1 134	1 019
Frederiksberg	773	725	1 498	344	322
Jerne By				992	649
Gammelby	332	333	665	—	—
Tilsammen...	13 744	14 105	27 849	23 721	20 915
12. Faaborg.					
Faaborg Købstad	2 183	2 538	4 721	4 690	4 577
Sandegyde og Odensevej i Svanninge S.	198	203	401	240	234
Tilsammen...	2 381	2 741	5 122	4 930	4 811
13. Fredericia.					
Fredericia Købstad	8 745	9 709	18 454	17 240	15 206
Heraf under ikke-bymæssige Forhold	469	439	908	429	377
14. Frederikshavn.					
Frederikshavn Købstad	4 651	4 999	9 650	9 411	8 532
Bangsbostrand, Baaderne					
og Nyholmstrand	1 049	1 052	2 101	1 838	1 726
Øster Flade By	581	621	1 202	801	694
Tilsammen...	6 281	6 672	12 953	12 050	10 952
15. Frederikssund.					
Frederikssund Købstad	1 483	1 634	3 117	2 967	2 666
Forstad i Oppesundby S.	175	188	363	—	—
Tilsammen...	1 658	1 822	3 480	2 967	2 666
16. Frederiksværk.					
Frederiksværk Købstad	949	1 091	2 040	2 022	1 788
Aasebro og Enghaverne i Vinderød S...	86	81	167	168	—
Bjørnehoved i Kregme S.	48	47	95	—	—
Tilsammen...	1 083	1 219	2 302	2 190	1 788
17. Grenaa.					
Grenaa Købstad	2 139	2 467	4 606	4 537	4 039
Havnevejen i Gammelsohn	557	583	1 140	1 045	873
Sønder Mølle i Aalsø S.	64	68	132	—	—
Tilsammen...	2 760	3 118	5 878	5 582	4 912
18. Haderslev Købstad	6 840	7 486	14 326	13 149	13 046 ¹⁾
19. Hasle Købstad	629	694	1 323	1 352	1 300

¹⁾ Se Note Side 155.

Tabel 16 (fortsæt). Byerne og deres Forstæder.

	Folkemængde d. 5. Novbr. 1925			Folkemængde	
	Mænd	Kvinder	Tils.	1921	1916 ^{a)}
20. Helsingør.					
Helsingør Købstad	7 155	7 963	15 118	15 457	15 475
Espergærde Villabebyggelse } i Tikøb S. .	479	553	1 032	769	713
Snekkersten — }	568	648	1 216	873	675
Tilsammen...	8 202	9 164	17 366	17 099	16 863
21. Herning Købstad	4 562	5 085	9 647	8 855	7 389
Heraf under ikke-bymæssige Forhold	467	378	845	858	749
22. Hillerød.					
Hillerød Købstad	2 852	3 429	6 281	6 069	5 773
Nyhuse } i Fr.borg	1 480	1 560	3 040	1 258	1 206
Øvrige Forstadsbebyggelser } Slotssogn					
Tilsammen...	4 332	4 989	9 321	8 232	6 979
23. Hjørring.					
Hjørring Købstad	5 047	6 046	11 093	10 945	9 993
Skt. Knuds By og Aalborgvej i Skt. Hans S.	249	231	480	—	—
Tilsammen...	5 296	6 277	11 573	10 945	9 993
24. Hobro.					
Hobro Købstad	2 920	3 180	6 100	3 871	3 907
Hostruphuse m. m. ¹⁾ i Hørby S.					
Tilsammen...	2 920	3 180	6 100	1 780	1 324
25. Holbæk.					
Holbæk Købstad	5 747	6 084	11 831	11 214	8 178
Holbæk Villakvarter } i Merløse S. ²⁾ ...					
Smedelundshusene }					
Allerup i Tudse S.	66	72	138	—	—
Tilsammen...	5 813	6 156	11 969	11 214	10 312
26. Holstebro Købstad	4 310	4 900	9 210	8 423	7 343
27. Horsens.					
Horsens Købstad	13 260	14 875	28 135	27 588	25 149
Bækkelund Forstad i Tyrsted S., Vejle A.	184	144	328	—	—
Stensballe Sund Villaby i Væhr S.	49	49	98	—	—
Tilsammen...	13 493	15 068	28 561	27 588	25 149
28. Højer Flække	542	594	1 136	1 125	1 249 ^{a)}
29. Kalundborg.					
Kalundborg Købstad	3 075	3 474	6 549	6 833	5 277
Skt. Jørgensbjerg m. m. i Kalundborg	179	197	376	427	434
Kbst.'s Ldd.					
Rynkevang i Aarby S.	55	58	113	—	—
Tilsammen...	3 309	3 729	7 038	7 260	5 711

¹⁾ Fra 1/4 1921 indlemmet i Hobro.²⁾ Merløse Sogn indlemmedes i Holbæk Kbst. fra 1/4 1918

Tabel 16 (fortsat). Byerne og deres Forstæder.

	Folkemængde d. 5. Novbr. 1925			Folkemængde	
	Mænd	Kvinder	Tils.	1921	1916 ²⁾
30. Kerteminde.					
Kerteminde Købstad	1 487	1 601	3 088	3 068	2 872
Over Kærby Mark i Drigstrup S.....	62	67	129	—	—
Tilsammen...	1 549	1 668	3 217	3 068	2 872
31. Kolding.					
Kolding Købstad	7 743	9 002	16 745	17 165	15 037
Kolding Kbst.'s Landdistrikt.....	700	888	1 588	1 393	1 359
Sønder Vang i Vonsild S., Vejle A....	608	632	1 240	937	910
Sdr. Vang og Lykkegaardsvej } i Seest S.,	144	170	314	93	93
Munkensdam } Ribe A. }	236	240	476	622	784
Seest By	327	369	696		
Bramdrup Villakv. i Nr. Bramdrup S...	171	240	411	361	—
Tilsammen...	9 929	11 541	21 470	20 571	18 183
32. Korsør.					
Korsør Købstad.....	4 723	5 037	9 760	8 939	8 380
Halskov Huse i Taarnborg S. ¹⁾					
Tilsammen...	4 723	5 037	9 760	9 847	9 162
33. Kristiansfeld Flække.....	274	399	673	593	640 ²⁾
34. Køge.					
Køge Købstad	2 640	2 963	5 603	5 673	4 641
Forstadsbebyggelse i Køge Kbst.'s Land- distrikt (Præstø A.).....	272	237	509	—	—
Tilsammen...	2 912	3 200	6 112	5 673	4 641
35. Lemvig Købstad	2 038	2 379	4 417	4 481	3 985
36. Løgstør.					
Løgstør Købstad	1 256	1 450	2 706	2 571	2 372
Vester Ørbæk i Løgsted S.....	65	71	136	—	—
Tilsammen...	1 321	1 521	2 842	2 571	2 372
37. Løgumkloster Flække	805	872	1 677	1 603	1 597 ²⁾
38. Mariager Købstad.....	543	589	1 132	1 034	1 025
39. Maribo.					
Maribo Købstad.....	2 136	2 482	4 618	4 442	4 196
Ny Østergade og Idasminde Parceller i Hunseby S.....	127	126	253	—	—
Tilsammen...	2 263	2 608	4 871	4 442	4 196
40. Marstal.					
Marstal Handelsplads.....	1 002	1 288	2 290	2 519	2 407
Marstal Bondeby i Marstal Landsogn....	383	525	908	974	862
Tilsammen...	1 385	1 813	3 198	3 493	3 269

¹⁾ Indlemmet i Korsør Kbst. fra $\frac{1}{4}$ 1922 at regne.²⁾ Se Note 1 S. 155.

Tabel 16 (fortsat). Byerne og deres Forstæder.

	Folkemængde d. 5. Novbr. 1925			Folkemængde						
	Mænd	Kvinder	Tlls.	1921	1916 ^{a)}					
41. Middelfart.										
Middelfart Købstad.....	3 253	3 820	7 073	6 870	6 079					
Forstadsbebyggelse ved Middelfart Lande- vej i Kavslunde S.....	181	157	338	—	—					
Tilsammen...	3 434	3 977	7 411	6 870	6 079					
42. Nakskov.										
Nakskov Købstad.....	} 6 777	7 040	13 817	12 984	10 483					
Krukholm i Nakskov Lands ¹⁾						745	263			
Sæby Huse i Halsted S.....						49	43	92	—	—
Tilsammen...	6 826	7 083	13 909	13 729	10 746					
43. Neksø Købstad.....	1 221	1 546	2 767	2 724	2 722					
44. Nibe Købstad.....	904	1 047	1 951	1 869	2 023					
45. Nordborg Flække.....	571	572	1 143	1 035	1 159 ²⁾					
46. Nyborg.										
Nyborg Købstad.....	4 887	4 949	9 836	9 507	8 646					
Dyrehavekvarteret {										
i Avnslev S.....	247	296	543	561	623					
i Hjulby S.....	84	80	164	155	133					
i Vindinge S.....	120	122	242	—	—					
Tilsammen...	5 338	5 447	10 785	10 223	9 402					
47. Nykøbing (paa Falster).										
Nykøbing Købstad.....	6 412	7 129	13 541	12 970	11 670					
Kraghave By i Tingsted S.....	371	398	769	697	—					
Tilsammen...	6 783	7 527	14 310	13 667	11 670					
48. Nykøbing Købstad (paa Mors).....	4 021	4 419	8 440	8 352	7 743					
Heraf under ikke-bymæssige Forhold.....	360	375	735	642	265					
49. Nykøbing Købstad (paa Sjælland).....	1 803	2 185	3 988	3 603	2 621					
Heraf under ikke-bymæssige Forhold.....	212	193	405	379	353					
50. Nysted Købstad.....	827	897	1 724	1 642	1 536					
51. Næstved.										
Næstved Købstad.....	} 5 352	5 725	11 077	10 091	9 812					
Ny Aaderup i Skt. Mortens Landd. ³⁾ ...						366	391			
Lille Næstved i Herlufsholm (Sorø A.)..						451	532	983	910	896
Sandstræde og Ny Holsted {						308	326	634	216	—
i Sorø Amt	164	149	313	210	189					
i Præstø —										
Tilsammen...	6 275	6 732	13 007	11 793	11 288					
52. Nørresundby.										
Nørresundby Købstad.....	3 129	3 318	6 447	6 083	5 514					
Lindholm Forstad	} i Sundby S. {	1 642	3 338	1 601	1 070					
Ny Lindholm Fabriksby						334	315	649	394	—
Nørre Uttrup By i Hvorup S.....						1 113	1 079	2 192	1 419	631
Tilsammen...	6 272	6 354	12 626	9 497	7 215					

¹⁾ Hele Nakskov Landsogn er fra $\frac{1}{4}$ 1921 indlemmet i Købstaden. ²⁾ Se Note 1 S. 155. ³⁾ Hele Skt. Mortens Landdistrikt er fra $\frac{1}{10}$ 1923 indlemmet i Købstaden.

Tabel 16 (fortsat). Byerne og deres Forstæder.

	Folkemængde d. 5. Novbr. 1925			Folkemængde	
	Mænd	Kvinder	Tils.	1921	1916
53. Odense.					
Odense Købstad.....	24 288	28 088	52 376	49 469	45 303
Odense Skt. Hans Landdistrikt	4 043	4 197	8 240	6 905	6 242
Ejby og Nyborgvej } i Frue Landsogn. {	598	633	1 231	954	201
Svendborgvej } {	75	61	136	—	—
Fruens Bøge Kvarteret } i Dalum S. ... {	1 391	1 594	2 985	2 628	2 090
Dalum Fabriksby } {	296	299	595	563	505
Hjallese By } {	637	469	1 106	1 089	597
Stige Havneby i Lumby S.	388	361	749	683	593
Tarup (Snapind) i Paarup S.	203	227	430	—	—
Tilsammen...	31 919	35 929	67 848	62 291	54 429
54. Præstø Købstad.....	767	772	1 539	1 470	1 463
55. Randers.					
Randers Købstad.....	12 631	14 226	26 857	26 495	24 428
Strømmen Forstad } i Kristrup S. {	224	253	477	1 078	1 040
Kristrup By } {	411	479	890	979	926
Kristrupvej og Aarhusvej } {	354	385	739	—	—
Strømmen } i Vorup S. {	193	213	406	503	577
Frederiksberg } {	709	726	1 435	726	532
Vorupkær } {	183	169	352	239	246
Vorup By } {	281	292	573	—	—
Dronningborg Landsogn.....	591	581	1 172	1 033	846
Neder Hornbæk By i Hornbæk S., Viborg A.	132	151	283	—	—
Tilsammen...	15 709	17 475	33 184	31 053	27 669
56. Ribe Købstad.....	2 406	3 055	5 461	5 510	5 089
Heraf under ikke-bymæssige Forhold	426	398	819	1 125	786
57. Ringkøbing.					
Ringkøbing Købstad.....	1 763	2 100	3 863	3 865	3 679
Vester Villaby i Rindum S.	96	125	221	192	150
Tilsammen...	1 859	2 225	4 084	4 057	3 829
58. Ringsted Købstad	2 782	2 879	5 661	5 047	4 897
59. Roskilde.					
Roskilde Købstad	6 356	7 184	13 540	12 815	12 533
Roskilde Domkirke Sogns Landdistr.	225	225	450	—	—
Skt. Hans Hospital i Skt. Jørgensbjerg S.	762	1 468	2 230	2 108	1 905
Bjerget i Skt. Jørgensbjerg S.	634	677	1 311	1 304	1 264
Skt. Jørgensbjerg S. { Hedegaardene .. } {	601	685	1 286	{ 907	845
Østre Distrikt { Haraldsborg ... } {				{ 150	—
Ny Himmelev og Frederiksborgvej i Himmelev S.	181	218	399	377	—
Tilsammen...	8 759	10 457	19 216	17 661	16 547
60. Rudkøbing Købstad	1 917	2 216	4 133	4 138	3 823

Tabel 16 (fortsat). Byerne og deres Forstæder.

	Folkemængde d. 5. Novbr. 1925			Folkemængde	
	Mænd	Kvinder	Tils.	1921	1916
61. Rødby.					
Rødby Købstad.....	1 336	1 414	2 750	3 290	2 110
Heraf i Rødby Havneby.....	340	318	658	1 031	117
Heraf under ikke-bymæssige Forhold.....	348	331	679	721	661
Forstad i Ringsebølle S.....	67	86	153	148	—
Forstad i Sæddinge S.....	116	125	241	229	—
Tilsammen...	1 519	1 625	3 144	3 438	2 110
62. Rønne Købstad.....	4 802	5 716	10 518	10 336	9 629
63. Saksøbing.					
Saksøbing Købstad.....	976	1 036	2 012	1 798	1 781
Rørbæk By i Saksøbing Landsogn....	652	634	1 286	1 212	1 423
Tilsammen...	1 628	1 670	3 298	3 010	3 204
64. Silkeborg.					
Silkeborg Købstad.....	5 239	6 234	11 473	10 896	9 180
Alderslyst Forstad } i Balle S.....	854	913	1 767	1 141	842
Lysbro Villaby }.....	126	140	266	—	—
Tilsammen...	6 219	7 287	13 506	12 037	10 022
65. Skagen Købstad.....	1 909	2 034	3 943	3 854	3 212
Heraf i Højen (Gammel Skagen) ¹⁾	97	99	196	196	193
66. Skanderborg.					
Skanderborg Købstad.....	1 902	2 137	4 039	3 938	3 707
Banegaardskvarteret i Skanderup S. ...	321	352	673	574	652
Tilsammen...	2 223	2 489	4 712	4 512	4 359
67. Skelskør.					
Skelskør Købstad.....	1 416	1 501	2 917	2 720	2 675
Hesselby-Smidstrup i Egeslevmagle S...	95	109	204	—	—
Tilsammen...	1 511	1 610	3 121	2 720	2 675
68. Skive.					
Skive Købstad.....	4 072	4 640	8 712	6 112	5 716
Skive Forstad i Skive Landsogn ²⁾				1 501	1 335
Skive Havneby i Resen S. ²⁾				296	—
Tilsammen...	4 072	4 640	8 712	7 909	7 051
69. Slagelse.					
Slagelse Købstad.....	6 359	7 445	13 804	13 359	12 748
Ny Holmstrup } i Slagelse Skt. Pe-	233	235	468	490	468
Gammel Holmstrup } ders Lands.	83	81	164	—	—
Holmstrup Mark }.....	181	166	347	—	—
Landsgrav By }.....	116	129	245	—	—
Tilsammen...	6 972	8 056	15 028	13 849	13 216

¹⁾ Højen er beliggende ved Vesterhavet ca. 3 km fra det egentlige Skagen. ²⁾ Fra ¹/₄ 1925 indlemmet i Skive Købstad.

Tabel 16 (fortsat). Byerne og deres Forstæder.

	Folkemængde d. 5. Novbr. 1925			Folkemængde	
	Mænd	Kvinder	Tils.	1921	1916 ¹⁾
70. Sorø.					
Sorø Købstad.....	1 244	1 503	2 747	2 689	2 615
Sorø Kbst.'s Landdistrikt.....	735	788	1 523	1 362	1 272
Frederiksberghusene i Lyngø S.....	477	501	978	830	714
Tilsammen...	2 456	2 792	5 248	4 881	4 601
71. Stege.					
Stege Købstad.....	1 077	1 286	2 363	2 231	2 186
Lendemærk i Stege Landsogn.....	550	509	1 059	941	914
Tilsammen...	1 627	1 795	3 422	3 172	3 100
72. Storeheddinge.					
Storeheddinge Købstad.....	1 163	1 287	2 450	2 272	2 154
Bjælkerup i Storeheddinge Lds.....	125	131	256	260	262
Tilsammen...	1 288	1 418	2 706	2 532	2 416
73. Struer Købstad.....	2 439	2 620	5 059	4 715	4 166
74. Stubbekøbing Købstad.....	1 057	1 175	2 232	2 226	2 147
75. Svaneke Købstad.....	589	732	1 321	1 324	1 318
76. Svendborg.					
Svendborg Købstad.....	6 622	7 797	14 419	14 210	12 991
Pasop-Belvedere m. m. i Sørup S.	790	869	1 659	1 346	1 068
Pasop i Skt. Jørgens S.....	177	209	386	271	294
Skt. Jørgensbjerg Forstad i Skt. Jørgens S.	608	728	1 336	1 416	1 360
Byhaven og Tvedvej i Tved S.....	140	153	293	—	—
Tilsammen...	8 337	9 756	18 093	17 243	15 713
77. Sæby.					
Sæby Købstad.....	1 057	1 268	2 325	2 276	2 138
Agerledet i Volstrup S.....	40	46	86	—	—
Tilsammen...	1 097	1 314	2 411	2 276	2 138
78. Sønderborg.					
Sønderborg Købstad.....	5 041	5 413	10 454	8 533	10 042 ¹⁾
Augustenborgvej i Ulkebøl S.....	159	163	322	337	—
Tilsammen...	5 200	5 576	10 776	8 870	10 042 ¹⁾
79. Thisted.					
Thisted Købstad.....	3 631	4 176	7 807	7 288	6 833
Dragsbæk og Torp i Thisted Lds.	169	162	331	224	194
Tilsammen...	3 800	4 338	8 138	7 512	7 027
80. Tønder.					
Tønder Købstad.....	2 856	3 010	5 866	5 129	4 807 ¹⁾
Tønder Slots- og Frigrund i Tønder Lds.	71	84	155	160	147
Tilsammen...	2 927	3 094	6 021	5 289	4 954
81. Varde Købstad.....	2 715	3 102	5 817	5 261	4 799
Heraf under ikke-bymæssige Forhold.....	418	375	793	644	571

¹⁾ Se Note 1 S. 155.

Tabel 16 (fortsat). Byerne og deres Forstæder.

	Folkemængde d. 5. Novbr. 1925			Folkemængde	
	Mænd	Kvinder	Tils.	1921	1916
82. Vejle.					
Vejle Købstad	10 095	12 358	22 453	22 001	19 597
Grejsdalen med Grejsdal Stationsby....	661	672	1 333	1 142	919
Heraf i Hornstrup S.	120	116	236	184	124
— i Hover S.	541	556	1 097	958	795
Mølholm Villaby i Vinding S.	256	324	580	569	547
Ulvehavebebyggelsen m. m. i Vinding S.	199	216	415	255	—
Tilsammen...	11 211	13 570	24 781	23 967	21 063
83. Viborg.					
Viborg Købstad	7 102	8 255	15 357	14 344	12 663
Heraf under ikke-bymæssige Forhold	1 486	1 488	2 974	1 419	1 107
Overlund i Asmild S.	154	143	297	—	—
Tilsammen...	7 256	8 398	15 654	14 344	12 663
84. Vordingborg.					
Vordingborg Købstad	2 395	2 693	5 088	4 835	5 356
Marienberg og Marienlyst } i Vordingb. {					
Parceller } Lds. {	495	593	1 088	996	1 006
Masnedø } Lds. {	106	84	190	176	145
Sindssygehospitalet i Vordingborg Lds...	348	612	960	758	785
Nyraad { under Købstaden	164	180	344	349	329
{ i Vordingborg Lands.	83	80	163	159	140
Tilsammen...	3 591	4 242	7 833	7 273	7 761
85. Æbeltoft Købstad	870	1 007	1 877	1 959	1 704
86. Ærøskøbing Købstad	643	705	1 348	1 323	1 364
Tilsammen Byer med Forstæder ..	741 553	859 157	1 600 710	1 498 423	1 352 745
Heraf: Hovedstaden	330 864	400 632	731 496	700 610	637 453
— Købstæderne	353 147	397 654	750 801	710 372	645 528
— Forstadsbebyggelserne	57 542	60 871	118 413	87 441	69 764
Af Købstædernes Befolkning boede under ikke- bymæssige Forhold	4 589	4 880	8 949	6 217	4 889

Tabel 17. Bymæssige Bebyggelser i Landkommunerne.

(Forstadsbebyggelserne findes under Tabel 16).

Agglomérations urbaines dans les communes rurales.

	Folkemængde d. 5. Novbr. 1925			Folkemængde	
	Mænd	Kvinder	Tlls.	1921	1916
Københavns Amt.					
Københavns Amdsraadskreds.					
Avedøre By i Glostrup Komm.....	268	222	490	—	—
Bagsværd Stationsby i Gladsakse S.....	830	914	1 744	1 424	1 098
Ballerup Stationsby i Ballerup S.....	859	910	1 769	1 473	1 200
Brede Fabriksby i Lyngby S.....	412	438	850	853	668
Brøndbyvester Strand i Brøndbyvester S.....	145	128	273	—	—
Brøndbyvester By i Brøndbyvester S.....	185	152	337	592	—
Buddinge Stationsby i Gladsakse S.....	674	591	1 265	634	832
Dragør By.....	986	1 095	2 081	2 048	2 085
Gl. Holte By i Vedbæk S.....	526	491	1 017	986	491
Gl. Taarnby By i Taarnby S.....	1 192	1 116	2 308	673	872
Gladsakse By i Gladsakse S.....	813	760	1 573	497	678
Glostrup Stationsby i Glostrup S.....	1 633	1 608	3 241	2 792	2 446
Hareskov Stationsby i Værløse S.....	281	270	551	345	227
Hedehusene Stationsby i Høje Taastrup S....	660	649	1 309	1 197	1 021
Herlev By og Stationsby i Herlev S.....	667	660	1 327	814	718
Holte Villa- og Stationsby.....	2 531	3 185	5 716	4 328	3 213
Heraf i Søllerød S.....	2 211	2 792	5 003	3 933	2 900
— i Lyngby S.....	320	393	713	395	313
Hvissinge By i Glostrup S.....	248	241	489	—	—
Høje Taastrup By i Høje Taastrup S.....	227	204	431	374	—
Kirke Værløse By i Værløse S.....	147	140	287	352	—
Lille Ørholms Parceller i Lyngby S.....	230	202	432	380	—
Lyngby Stationsby i Lyngby S.....	3 403	3 982	7 385	6 530	5 791
Maaløv Stationsby i Maaløv S.....	194	197	391	385	399
Nærum Stationsby i Vedbæk S.....	549	571	1 120	1 054	790
Raadvad Fabriksby i Taarbæk S.....	206	208	414	—	—
Roskilde Landevej i Brøndbyvester S.....	143	156	299	—	—
Skovlunde Villaby i Ballerup S.....	134	133	267	—	—
Strandvejen fra Klampenborg til Vedbæk....	1 561	2 020	3 581	3 236	3 319
Heraf: Taarbæk Villaby i Taarbæk S.....	659	779	1 438	1 316	1 568
— Skodsborg Stationsby } i Vedbæk S.....	437	647	1 084	999	829
— Vedbæk — }	465	594	1 059	921	922
Taastrup Stationsby } i Taastrup Nykirke S. .	1 172	1 323	2 495	2 033	1 406
Taastrup-Valby By }	202	195	397	338	296
Trørød By i Vedbæk S.....	395	400	795	596	439
Vesterled By i Brøndbyvester S.....	119	127	246	45	56
Vridsløselille By i Herstedvester S.....	487	471	958	906	706
Værløse Stationsby i Værløse S.....	191	204	395	327	329
Tilsammen...	22 270	23 963	46 233	35 212	29 080
Roskilde Amdsraadskreds.					
Borup Stationsby i Borup S.....	299	301	600	563	542
Havdrup Stationsby i Havdrup S.....	415	421	836	803	542
Hvalsø Stationsby i Hvalsø S.....	394	410	804	676	641
Lille Skensved Stationsby i Højelse S.....	149	160	309	—	—
Viby Stationsby i Syv S.....	388	378	766	714	580
Tilsammen...	1 645	1 670	3 315	2 756	2 305

Tabel 17 (fortsat). Bymæssige Bebyggelser i Landkommunerne.

	Folkemængde d. 5. Novbr. 1925			Folkemængde	
	Mænd	Kvinder	Tils.	1921	1916
Frederiksborg Amt.					
Asminderød By i Asminderød S.	340	362	702	503	463
Birkerød Stationsby i Birkerød S.	1 551	1 671	3 222	2 125	1 845
Farum By og Stationsby i Farum S.	405	442	847	684	600
Fredensborg Stationsby i Asminderød S.	610	889	1 499	1 448	1 320
Gilleleje Stationsby i Gilleleje S.	713	802	1 515	1 434	1 251
Græsted Stationsby i Græsted S.	387	454	841	857	678
Hellebæk Stationsby i Hellebæk S.	445	537	982	1 018	1 014
Helsingø Stationsby i Helsingø S.	650	703	1 353	1 255	1 189
Hornbæk Stationsby i Hornbæk S.	530	592	1 122	1 113	988
Humblebæk Stationsby i Asminderød S.	228	249	477	362	348
Hundested Fiskerleje i Torup S.	657	569	1 226	1 080	722
Hørsholm By i Hørsholm S.	812	864	1 676	1 364	1 330
Jægerspris By i Draaby S.	177	383	560	575	653
Kregme Stationsby i Kregme S.	117	118	235	—	—
Kvistgaard Stationsby i Tikøb S.	141	130	271	—	—
Lillerød Stationsby i Lillerød S.	271	298	569	454	319
Lynæs Fiskerleje i Torup S.	266	249	515	479	378
Nivåa By i Karlebo S.	167	139	306	—	—
Rungsted Stationsby og Fiskerleje i Hørsholm S.	289	338	627	511	557
Saunte By og Stationsby i Hornbæk S.	128	147	275	266	154
Skiby By i Skiby S.	284	271	555	466	418
Skævinge Stationsby i Skævinge S.	177	190	367	306	276
Slangerup Bykommune	575	521	1 096	1 011	878
Sletten By i Asminderød S.	216	247	463	596	508
Stenløse Stationsby i Stenløse S.	134	143	277	314	304
Tisvilde Stationsby i Tibirke S.	344	292	636	591	187
Torpen By i Asminderød S.	154	143	297	—	—
Ullerød By i Tjæreby S.	237	151	388	—	—
Usserød By	915	986	1 901	1 683	1 354
Heraf i Birkerød S.	778	858	1 636	1 430	1 354
— i Blovstrød S.	137	128	265	253	—
Vallerød-Pennehave Bebygg. i Hørsholm S.	620	668	1 288	917	—
Viksø By i Veksø S.	142	158	300	—	259
Villingebæk By (Dronningmølle) i Esbønderup S.	140	169	309	—	—
Ølstykke Stationsby	131	177	308	287	296
Heraf i Jørlunde S.	39	45	84	75	78
— i Ølstykke S.	92	132	224	212	220
Tilsammen...	12 963	14 052	27 005	21 699	18 289
Holbæk Amt.					
Asnæs Stationsby i Asnæs S.	361	375	736	604	647
Brundby By i Tranebjerg S.	178	193	371	390	436
Eskebjerg Stationsby i Bregninge S.	124	125	249	211	—
Faarevejle Stationsby i Faarevejle S.	173	162	335	303	241
Følleslev Stationsby i Føllenslev S.	124	137	261	247	—
Grevinge Stationsby i Grevinge S.	122	158	280	256	242
Gørlev Stationsby i Gørlev S.	647	593	1 240	1 098	1 035
Højby Stationsby i Højby S.	213	222	435	392	417
Høng Stationsby i Finderup S.	632	582	1 214	1 197	1 054
Hørve Stationsby i Hørve S.	249	266	515	441	324

Tabel 17 (fortsat). Bymæssige Bebyggelser i Landkommunerne.

Holbæk Amt (fortsat)	Folkemængde d. 5. Novbr. 1925			Folkemængde	
	Mænd	Kvinder	Tils.	1921	1916
Jyderup Kirkeby i Jyderup S.	335	387	722	554	637
Jyderup Stationsby.	604	650	1 254	1 043	1 022
Heraf i Hjembæk S.	67	89	156	92	59
— i Jyderup S.	537	561	1 098	951	963
Knabstrup Stationsby i Mørke S.	263	242	505	367	387
Løve By i Gerslev S.	131	137	268	314	338
Merløse Stationsby i Store Taastrup S.	206	217	423	392	346
Mørkøv Stationsby.	312	336	648	625	609
Heraf i Mørke S.	137	162	299	306	309
— i Skamstrup S.	175	174	349	319	300
Nordby By i Nordby S.	254	286	540	588	605
Rudsvedby Stationsby i Rudsvedby S.	300	362	662	668	672
Rørvig By i Rørvig S.	159	189	348	340	318
Stenlille Stationsby i Stenlille S.	274	291	565	527	540
Svebølle Stationsby i Agnø S.	111	106	217	227	231
Svinninge Stationsby i Svinninge S.	345	346	691	615	745
Tranebjerg By i Tranebjerg S.	365	440	805	668	596
Tølløse Stationsby i Tølløse S.	477	471	948	824	784
Vig Stationsby i Vig S.	320	345	665	663	596
Viskinge By i Viskinge S.	137	137	274	215	—
Tilsammen...	7 416	7 755	15 171	13 769	12 822
Sorø Amt.					
Antvorskov By i Slagelse Skt. Peders Lds. ...	288	183	471	—	—
Benløse Runding i Benløse S.	231	231	462	—	—
Dalmose Stationsby i Gimlinge S.	178	165	343	286	250
Fuglebjerger By i Fuglebjerger S.	340	397	737	650	555
Haslev Stationsby i Hasle S.	2 704	2 458	5 162	4 132	3 727
Hyllinge Stationsby i Hyllinge S.	197	191	388	321	317
Karrebæksminde Ladeplads i Karrebæk S.	122	120	242	294	262
Lynge By i Lynge S.	131	106	237	253	204
Nyrup Stationsby i Stenmagle S.	156	165	321	221	181
Pedersborg By og Stationsby i Pedersborg S. ...	320	333	653	625	555
Sandved Stationsby i Haarslev S.	183	198	381	358	304
Vedde Stationsby i Munkebjergby S.	131	126	257	213	219
Tilsammen...	4 981	4 673	9 654	7 353	6 574
Præstø Amt.					
Fakse By i Fakse S.	854	887	1 741	1 781	1 449
Fakse Ladeplads i Hylleholt S.	650	717	1 367	1 135	919
Glumsø By i Glumsø S.	336	363	699	539	456
Haarlev Kirkeby i Haarlev S.	162	158	320	378	355
Haarlev Stationsby i Haarlev S.	278	288	566	467	430
Hellevmagle By og Stationsby i Hellevmagle S. ...	244	206	450	233	—
Herfølge By og Stationsby i Herfølge S.	238	274	512	491	339
Holmegaard Fabriksby i Fensmark S.	152	129	281	298	—
Kallehave Stationsby i Kallehave S.	118	166	284	288	286

Tabel 17 (fortsat). Bymæssige Bebyggelser i Landkommunerne.

Præstø Amt (fortsat)	Folkemængde d. 5. Novbr. 1925			Folkemængde	
	Mænd	Kvinder	Tils.	1921	1916
Karise Stationsby i Karise S.	318	324	642	703	652
Klipinge Stationsby i Magleby Stevns S.	147	156	303	—	—
Lundby Stationsby i Lundby S.	289	200	489	386	385
Nørre og Sdr. Mern Stationsby i Mern S.	216	221	437	—	—
Rødvig Ladeplads	329	313	642	401	295
Heraf i Havnev S.	76	78	154	—	—
— i Lilleheddinge S.	253	235	488	401	295
Strøby By i Strøby S.	222	234	456	433	—
Strøby Egede By i Strøby S.	127	134	261	321	254
Tilsammen...	4 680	4 770	9 450	7 854	5 820
Bornholms Amt.					
Aarsdale Fiskerleje i Ibsker S.	222	215	437	410	427
Gudhjem By i Gudhjem S.	363	426	789	711	742
Klemensker Stationsby i Klemensker S.	138	129	267	198	226
Listed Fiskerleje i Ibsker S.	149	167	316	324	296
Snogebæk Fiskerleje i Povelsker S.	163	171	334	321	290
Tejn Fiskerleje i Olsker S.	183	177	360	313	285
Østermarie Stationsby (Godthaab) i Øster Mariæ S.	145	146	291	254	215
Tilsammen...	1 363	1 431	2 794	2 531	2 481
Maribo Amt.					
Bandholm Ladeplads i Bandholm S.	414	362	776	778	708
Eskilstrup Stationsby i Eskilstrup S.	305	301	606	622	590
Gedser Stationsby i Gedesby S.	576	605	1 181	1 113	1 076
Grønge Stationsby i Toreby S.	138	151	289	201	277
Guldborg Færgeby i Brarup S. paa Falster ...	78	71	149	—	—
Guldborg Færgeby i Majbølle S. paa Lolland ...	123	146	269	283	290
Holeby Stationsby.	523	514	1 037	693	701
Heraf i Fuglse S.	77	95	172	—	—
— i Holeby S.	360	339	699	623	623
— i Torslunde S.	86	80	166	70	78
Horbelev Stationsby i Horbelev S.	242	247	489	420	386
Horslunde Stationsby i Horslunde S.	185	209	394	432	411
Nørre Alslev By og Stationsby i Nørre Alslev S.	404	454	858	790	745
Orehoved Stationsby i Nørre Vedby S.	164	140	304	193	—
Sandby By og Stationsby i Sandby S.	139	145	284	255	390
Stokkemærke By i Stokkemærke S.	240	271	511	612	411
Søllested Stationsby i Søllested S.	318	330	648	741	750
Øster Toreby Stationsby i Toreby S.	159	151	310	—	—
Tilsammen...	4 008	4 097	8 105	7 133	6 735
Svendborg Amt.					
Bagnkop Stationsby og Fiskerleje i Magleby S.	324	322	646	714	—
Brobyværk Stationsby og Sdr. Broby By i Sønder Broby S.	248	251	499	565	401

Tabel 17 (fortsat). Bymæssige Bebyggelser i Landkommunerne.

Svendborg Amt (fortsat)	Folkemængde d. 5. Novbr. 1925			Folkemængde	
	Mænd	Kvinder	Tlls.	1921	1916
Bøjden Fiskerleje i Horne S.	138	129	267	341	357
Gislev By i Gislev S.	122	128	250	287	385
Gudme Stationsby i Gudme S.	232	231	463	—	—
Hesselager Kirkeby i Hesselager S.	128	152	280	271	268
Hesselager Stationsby i Hesselager S.	171	217	388	380	330
Humle Stationsby i Humle S.	214	219	433	363	—
Højrup Stationsby i Hillerslev S.	137	127	264	259	—
Korinth Stationsby i Brahetrolleborg S.	294	251	545	367	384
Kværndrup Stationsby i Kværndrup S.	269	305	564	569	502
Lohals Fiskerleje i Hov S.	297	317	614	609	640
Nørre Broby Stationsby i Nørre Broby S.	310	304	614	613	458
Ovre By og Stationsby i Ovre S.	122	133	255	—	283
Ringe Stationsby i Ringe S.	767	892	1 659	1 680	1 551
Ryslinge Stationsby i Ryslinge S.	250	202	452	593	553
Skaarup Stationsby i Skaarup S.	416	385	801	620	638
Skovsbostrand (Fiskophuse) i Egense S.	149	157	306	—	—
Snøde By i Snøde S.	167	167	334	360	—
Stenstrup Stationsby i Stenstrup S.	361	344	705	555	—
Tranekær By i Tranekær S.	164	202	366	407	367
Troense Ladeplads i Bregninge S.	262	398	660	614	600
Vejstrup Stationsby i Vejstrup S.	181	197	378	423	368
Vester Skerninge By i Vester Skerninge S.	232	278	510	477	473
Ørbæk By og Stationsby i Ørbæk S.	229	245	474	406	427
Tilsammen...	6 174	6 553	12 727	11 473	8 985
Odense Amt.					
Odense Amtsrådsreds.					
Bred Stationsby i Vissenbjerg S.	145	149	294	343	302
Kappendrup Stationsby i Hjadstrup S.	131	133	264	242	159
Knarreborg Stationsby i Tommerup S.	262	131	393	380	314
Langskov Stationsby.	276	277	553	—	—
Heraf i Birkende S.	125	121	246	—	—
— i Rønninge S.	151	158	307	—	—
Mesinge By og Stationsby i Mesinge S.	163	149	312	391	345
Munkebo By i Munkebo S.	174	160	334	377	—
Næsby Stationsby i Næsbyhovedbroby S.	257	231	488	—	—
Otterup Stationsby i Otterup S.	567	533	1 100	921	870
Stenløse By (Skt. Clemens St.) i Stenløse S.	143	122	265	—	—
Sønderse By i Sønderse S.	261	258	519	488	480
Tommerup Stationsby i Tommerup S.	405	422	827	750	550
Tilsammen...	2 774	2 565	5 339	3 892	3 020
Assens Amtsrådsreds.					
Aarup Stationsby i Skydebjerg S.	483	584	1 067	956	878
Ebberup Stationsby.	179	193	372	384	327
Heraf i Kærum S.	94	89	183	206	179
— i Sønderby S.	85	104	189	178	148
Ejby By og Stationsby i Ejby S.	482	557	1 039	1 029	1 037
Gelsted Stationsby i Gelsted S.	271	278	549	537	466

Tabel 17 (fortsat). Bymæssige Bebyggelser i Landkommunerne.

Odense Amt (fortsat)	Folkemængde d. 5. Novbr. 1925			Folkemængde	
	Mænd	Kvinder	Tils.	1921	1916
Glamsbjerg Stationsby i Køng S.	630	620	1 250	1 100	1 009
Haarby By i Haarby S.	370	355	725	670	712
Harndrup Stationsby i Harndrup S.	229	215	444	—	—
Nørre Aaby Stationsby i Nørre Aaby S.	438	481	919	973	1 036
Strib Havneby i Strib-Røjleskov S.	625	736	1 361	1 098	845
Torshuse Fiskerleje i Kærum S.	141	140	281	328	339
Tilsammen...	3 848	4 159	8 007	7 075	6 649
Vejle Amt.					
Barrit By i Barrit S.	185	187	372	493	563
Bjerre By (Nørre og Sønder Bjerre) i Bjerre S.	146	141	287	247	281
Blaahøj Stationsby i Blaahøj S.	134	109	243	—	—
Bramdrupdam Stationsby i Nørre Bramdrup S.	131	122	253	260	207
Brande Stationsby i Brande S.	1 133	1 168	2 301	1 989	1 202
Bredballe Strandhuse i Hornstrup S.	278	256	534	489	390
Bregninge By i Gaverslund S.	201	209	410	469	353
Børkop Stationsby i Gaverslund S.	374	338	712	670	655
Egtved Stationsby i Egtved S.	320	324	644	629	587
Filskov Stationsby i Filskov S.	159	140	299	—	—
Give Stationsby i Give S.	577	649	1 226	1 184	1 058
Hatting Stationsby i Hatting S.	191	205	396	353	223
Hedensted Stationsby i Hedensted S.	371	401	772	645	575
Hornsyld By i Nebsager S.	174	236	410	423	375
Jelling Stationsby i Jelling S.	464	442	906	839	896
Juelsminde Stationsby i Klakring S.	385	412	797	647	588
Løsning Stationsby i Løsning S.	267	283	550	630	496
Stenderup By og Stationsby (Varmark) i Sønder Stenderup S.	253	253	506	558	379
Stenderup Stationsby i Stenderup S.	139	176	315	—	—
Stovby By i Stovby S.	133	142	275	295	310
Strandhuse Villaby i Nørre Bjert S.	143	166	309	—	—
Sønder Omme Stationsby i Sønder Omme S. ...	246	252	498	206	—
Tavlov Stationsby i Tavlov S.	166	172	338	267	275
Tyregod Stationsby i Tyregod S.	287	304	591	567	506
Uldum Stationsby i Uldum S.	389	312	701	515	488
Vandel Stationsby i Randbøl S.	133	136	269	235	173
Vonge By i Øster Nykirke S.	148	155	303	267	194
Tilsammen...	7 527	7 690	15 217	12 877	10 774
Aarhus Amt.					
Skanderborg Amtsradsreds.					
Bryrup Stationsby i Bryrup S.	235	212	447	398	366
Bræstrup Stationsby i Ring S.	559	658	1 217	1 064	877
Ejstrup By (Ejstrupholm St.) i Ejstrup S. ...	320	352	672	542	340
Faarvang Stationsby i Tvillum S.	120	134	254	249	207
Gedved By i Tolstrup S.	271	260	531	448	474
Gern Stationsby i Gern S.	214	240	454	412	388
Hammel Stationsby i Hammel S.	764	885	1 649	1 554	1 513

Tabel 17 (fortsat). Bymæssige Bebyggelser i Landkommunerne.

Aarhus Amt (fortsat)	Folkemængde d. 5. Novbr. 1925			Folkemængde	
	Mænd	Kvinder	Tils.	1921	1916
Hovedgaard Stationsby i Ørreslev S.....	308	318	626	602	485
Hørning Stationsby i Hørning S.....	136	137	273	231	225
Laven Stationsby i Linaa S.....	121	117	238	170	133
Lund Stationsby i Tamdrup S.....	133	129	262	283	223
Nørre Snede By i Nørre Snede S.....	230	260	490	365	351
Rask Mølle Stationsby i Hvirring S.....	120	125	245	—	—
Resenbro Stationsby i Linaa S.....	130	124	254	—	—
Rye By (Gammel Rye) i Rye S.....	154	165	319	388	481
Rye Stationsby i Dover S.....	539	611	1 150	1 035	825
Stilling Stationsby i Stilling S.....	269	261	530	—	—
Tvingstrup Stationsby i Ørreslev S.....	156	151	307	399	249
Tørring Kirkeby i Tørring S.....	152	183	335	303	274
Tørring Stationsby i Tørring S.....	403	437	840	841	733
Vestbirk Stationsby i Østbirk S.....	197	115	312	425	248
Østbirk Stationsby i Østbirk S.....	224	235	459	439	384
Tilsammen...	5 755	6 109	11 864	10 148	8 776
Aarhus Amtsraadskreds.					
Aaby Kirkeby i Aaby S.....	249	247	496	552	448
Beder Stationsby i Beder S.....	173	138	311	239	316
Brabrand Stationsby i Brabrand S.....	836	982	1 818	1 682	1 352
Galten Stationsby i Sønder Galten S.....	243	264	507	473	397
Gl. Vejlbj By i Vejlbj S.....	460	407	867	—	—
Gylling By i Gylling S.....	225	257	482	524	486
Hinnerup Stationsby i Haldum S.....	396	413	809	687	612
Holme By i Holme S.....	210	198	408	361	369
Hov Ladeplads i Halling S.....	232	260	492	474	426
Hundslund Stationsby i Hundslund S.....	137	157	294	292	315
Lystrup Stationsby i Elsted S.....	128	133	261	—	—
Maarslet Stationsby i Maarslet S.....	158	149	307	287	257
Malling Stationsby i Malling S.....	366	300	666	703	660
Odder Stationsby i Odder S.....	1 965	2 252	4 217	3 923	3 665
Skaade By i Holme S.....	277	251	528	618	579
Tranbjerg Stationsby i Tranbjerg S.....	132	140	272	241	194
Viby Mark i Viby S.....	409	429	838	—	—
Tilsammen...	6 596	6 977	13 573	11 056	10 076
Randers Amt.					
Allingaebro Stationsby i Vejlbj S.....	373	405	778	764	722
Assens Fabriksby med Cementfabrikkerne i Falslev S.....	773	780	1 553	1 402	1 313
Avning Stationsby i Avning S.....	422	475	897	687	481
Balle Stationsby i Rosmos S.....	165	158	323	306	319
Faarup Stationsby i Faarup S.....	255	235	490	294	228
Hadsten Stationsby.....	730	751	1 481	1 457	1 350
Heraf i Galten S., Randers Amt.....	539	603	1 192	1 182	1 140
— i Hadsten S., Aarhus Amt.....	141	148	289	275	210
Havndal Stationsby i Udbyneder S.....	295	288	583	569	472
Hornslet Stationsby i Hornslet S.....	518	498	1 016	904	764

Tabel 17 (fortsat). Bymæssige Bebyggelser i Landkommunerne.

Randers Amt (fortsat)	Folkemængde d. 5. Novbr. 1925			Folkemængde	
	Mænd	Kvinder	Tils.	1921	1916
Kolind Stationsby.....	297	311	608	480	447
Heraf i Kolind S.....	249	269	518	480	447
— Kollindbro i Koed S.....	48	42	90	—	—
Lavrbjerg By og Stationsby.....	277	310	587	649	493
Heraf i Lavrbjerg S., Randers Amt.....	233	263	496	566	422
— i Hovbjerg S., Viborg Amt.....	44	47	91	83	71
Løgten Stationsby i Skødstrup S.....	133	125	258	222	217
Mørke Stationsby i Mørke S.....	192	207	399	435	425
Nimtofte Stationsby i Nimtofte S.....	239	228	467	495	403
Pindstrup By og Stationsby i Marie Magdalene S.	302	305	607	629	493
Ryomgaard Stationsby i Marie Magdalene S. . .	230	255	485	424	265
Rønde By i Bregned S.....	532	461	993	843	734
Skødstrup Stationsby i Skødstrup S.....	159	173	332	242	182
Torsager Kirkeby i Torsager S.....	322	305	627	717	563
Trustrup Stationsby i Lyngby S.....	276	322	598	515	426
Udbyhøj By og Demstrup Vase	148	127	275	205	—
Heraf i Baaby S.....	55	53	108	120	—
— i Sødring S.....	93	74	167	85	—
Uggelhuse Stationsby i Virring S.....	187	175	362	355	350
Vorup By i Vorup Sogn	—	—	—	507	577
Ørsted By i Ørsted S.....	456	515	971	916	873
Tilsammen...	7 281	7 409	14 690	14 017	12 097
Aalborg Amt.					
Aabybro Stationsby i Aaby S.....	274	288	562	542	479
Aars Stationsby i Aars S.....	912	979	1 891	1 539	1 311
Als By i Als S.....	229	225	454	446	439
Arden Stationsby i Storarden S.....	369	351	720	704	715
Birsted By og Stationsby i Birsted S.....	122	145	267	—	—
Bælum Stationsby i Bælum S.....	199	208	407	411	455
Ellishøj Stationsby i Ellishøj S.....	134	123	257	—	—
Farsø Stationsby i Farsø S.....	471	491	962	858	788
Fjellerad By i Gunderup S.....	134	134	268	224	65
Gandrup Stationsby	125	122	247	—	—
Heraf i Vester Hassing S.....	69	79	148	—	—
— i Øster Hassing S.....	56	43	99	—	—
Gistrup Stationsby i Nøvling S.....	139	104	243	—	—
Godthaab Stationsby	120	121	241	206	160
Heraf i Svenstrup S.....	50	50	100	76	—
— i Øster Hornum S.....	70	71	141	130	160
Gudumholm Stationsby i Gudum S.....	177	182	359	383	388
Hadsund Ladeplads i Hadsund S.....	1 118	1 162	2 280	1 971	1 822
Heraf i Skelum-Visborg Komm.....	744	765	1 509	1 390	1 269
— i Vive Komm.....	374	397	771	581	553
Hals By i Hals S.....	624	650	1 274	1 207	1 080
Hasseris By i Aalborg Budolfi Lds.....	169	153	322	342	319
Haverslev By i Haverslev S.....	189	214	403	341	330
Hornum Stationsby i Ulstrup S.....	304	305	609	485	501
Hov Fiskerleje i Hals S.....	237	210	447	394	—
Hvalpsund Færge- og Stationsby i Lovns S... .	242	233	475	299	201
Kongeslev Stationsby i Sdr. Kongeslev S.	254	274	528	533	497

Tabel 17 (fortsat). Bymæssige Bebyggelser i Landkommunerne.

Aalborg Amt (fortsat)	Folkemængde d. 5. Novbr. 1925			Folkemængde	
	Mænd	Kvinder	Tils.	1921	1916
Nørager Stationsby i Durup S.	256	248	504	471	369
Nørholmsvej i Aalborg Budolfi Lds.	125	108	233	—	—
Nørre Tranders By i Nørre Tranders S.	184	185	369	—	—
Ranum By i Ranum S.	339	328	667	676	599
Rørdal Fabriksby i Nørre Tranders S.	251	207	458	495	—
Skelum Stationsby i Skelum S.	303	322	625	500	557
Skørping Stationsby i Skørping S.	444	665	1 109	1 085	925
Støvring Stationsby i Buderup S.	400	347	747	646	556
Svenstrup Stationsby i Svenstrup S.	313	323	636	620	631
Terndrup By i Lyngby S.	185	203	388	397	422
Tylstrup Stationsby i Ajstrup S.	189	195	384	277	159
Vaarst Stationsby i Gunderup S.	206	205	411	361	163
Vegger Stationsby i Skivum S.	148	126	274	234	227
Vester Hassing By i Vester Hassing S.	201	201	402	376	312
Vodskov Stationsby i Hammer S.	121	122	243	—	—
Øster Sundby By i Nørre Tranders S.	270	242	512	—	—
Øster Uttrup By i Nørre Tranders S.	210	176	386	—	—
Tilsammen...	10 687	10 877	21 564	17 023	14 470
Hjørring Amt.					
Aalbæk Stationsby i Raabjerg S.	186	190	376	345	308
Agersted Stationsby i Voer S.	218	222	440	385	310
Aggersund Færgesby i Aggersborg S.	145	137	282	276	296
Asaa Stationsby i Asaa-Melholt S.	436	436	872	804	722
Birkelse Stationsby i Aaby S.	118	151	269	269	230
Brovst Kirkeby i Brovst S.	189	201	390	394	335
Brovst Stationsby i Brovst S.	469	486	955	676	653
Brønderslev Stationsby i Vester Brønderslev S.	—	—	—	3 524	3 156
Byrum By i Byrum S.	141	141	282	—	—
Dronninglund Stationsby i Dronninglund S.	515	584	1 099	858	760
Drybvad Stationsby i Skæve S.	367	364	731	658	505
Flavenskjold By i Voer S.	153	166	319	308	216
Hallund By i Hallund S.	122	131	253	221	106
Halvrimmen Stationsby i Brovst S.	162	186	348	319	307
Hirshals Fiskerleje i Horne S.	629	590	1 219	1 039	516
Hjallerup By i Dronninglund S.	367	406	773	748	490
Hjermeslev Stationsby i Hjermeslev S.	170	173	343	324	222
Hørby Stationsby i Hørby S.	161	163	324	325	315
Ingstrup Mejeriby i Ingstrup S.	139	139	278	—	—
Jerslev By i Jerslev S.	293	299	592	—	—
Kaas Stationsby i Jetsmark S.	220	230	450	437	—
Klokkeholm Stationsby i Hellevad S.	163	173	336	300	—
Kvissel Stationsby i Aasted S.	221	229	450	408	407
Løkken Ladeplads og Stationsby	663	734	1 397	1 291	1 086
Heraf i Furreby S.	635	703	1 338	1 241	1 040
— i Vrensted S.	28	31	59	50	46
Lønstrup Fiskerleje i Maarup S.	173	193	366	357	378
Nørre Bindslev By i Bindslev S.	274	282	556	—	—
Nørre Saltum By i Saltum S.	190	194	384	404	299
Pandrup Stationsby i Jetsmark S.	310	382	692	592	541
Sindal Stationsby i Sindal S.	560	634	1 194	1 106	1 066

Tabel 17 (fortsat). Bymæssige Bebyggelser i Landkommunerne.

Hjørring Amt (fortsat)	Folkemængde d. 5. Novbr. 1925			Folkemængde	
	Mænd	Kvinder	Tils.	1921	1916
Skovsgaard Stationsby.....	192	227	419	382	282
Heraf i Øster Svenstrup S.....	187	164	301	285	257
— i Torslev S. (Han Hrd.).....	55	63	118	97	25
Strandby By i Elling S.....	300	305	605	482	364
Taars Stationsby i Taars S.....	233	276	509	441	365
Torshøj Stationsby i Torslev S. (Dronningl. Hrd.)	119	130	249	—	—
Vesterø Havneby i Vesterø S.....	254	277	531	323	—
Vorsaa By i Albæk S.....	230	238	468	429	358
Vraa Stationsby i Vraa S.....	742	768	1 510	1 490	1 267
ØsterVraa Stationsby i TorslevS.(Dronningl.Hrd.)	288	306	594	418	327
Tilsammen...	10 112	10 743	20 855	20 333	16 187
Thisted Amt.					
Bested Stationsby i Bested S.....	287	286	573	529	410
Fjerslev Stationsby i Kollerup S.....	688	757	1 445	1 082	1 103
Frøstrup Stationsby i Tømmerby S.....	117	126	243	251	192
Hansted Fiskerleje i Hansted S.....	336	325	661	320	295
Hundborg By i Hundborg S.....	191	212	403	387	251
Hurup Stationsby i Hurup S.....	579	652	1 231	1 150	1 051
Hvidbjerg Stationsby i Hvidbjerg S.....	369	398	767	712	659
Hårdum Stationsby i Hårdum S.....	213	227	440	358	364
Karby By i Karby S.....	172	162	334	—	—
Klim Stationsby i Klim S.....	245	254	499	490	485
Klitmøller Ladeplads i Vester Vandet S.....	265	294	559	558	502
Nørre Vorupør Fiskerleje i Hundborg S.....	358	343	701	763	611
Snedsted Stationsby i Snedsted S.....	292	333	625	572	410
Stenbjerg Fiskerleje i Nørhaa S.....	193	194	387	392	356
Tyborøn Stationsby i Agger S.....	166	165	331	277	151
Vestervig By i Vestervig S.....	201	267	468	466	393
Øster Agger By i Agger S.....	192	209	401	414	384
Tilsammen...	4 864	5 204	10 068	8 721	7 617
Viborg Amt.					
Aalestrup Stationsby i Østerbølle S.....	578	610	1 188	1 154	1 053
Ans By i Grønbæk S.....	220	226	446	405	334
Balling Stationsby i Balling S.....	202	189	391	277	—
Bjerringbro Stationsby i Bjerringbro S.....	715	750	1 465	1 242	954
Heraf i Bjerring-Mammen Komm.....	54	43	97	98	84
— i Sahl-Gulev Komm.....	188	209	397	303	256
— i Hjørnind-Le-Hjorthede Komm.....	473	498	971	841	614
Durup Stationsby i Durup S.....	203	248	451	432	317
Frederiks Stationsby i Frederiks S.s søndre Del	114	128	242	212	174
Gedsted By i Gedsted S.....	306	307	613	545	499
Glyngøre Stationsby i Glyngøre S.....	324	297	621	602	691
Hammershøj By i Hammershøj S.....	166	170	336	320	345
Højslev Stationsby i Højslev S.....	258	250	508	555	468
Jebjerg Stationsby i Jebjerg S.....	291	318	609	490	459
Karup Stationsby i Karup S.....	213	229	442	473	223
Kellerup Stationsby i Hørup S.....	607	774	1 381	1 415	1 292
Langaa Stationsby i Langaa S.....	780	751	1 531	1 473	1 341
Løgstrup Stationsby i Fiskbæk S.....	149	123	272	241	202

Tabel 17 (fortsat). Bymæssige Bebyggelser i Landkommunerne.

Viborg Amt (fortsat)	Folkemængde d. 5. Novbr. 1925			Folkemængde	
	Mænd	Kvinder	Tils.	1921	1916
Møldrup Stationsby.....	172	161	333	317	—
Heraf i Roum S.....	51	48	99	93	—
— i Tostrup S.....	121	113	234	224	—
Roslev Stationsby i Roslev S.....	355	415	770	658	664
Rødkærbro Stationsby.....	321	354	675	603	517
Heraf i Elsborg S.....	52	51	103	89	53
— i Vindum S.....	269	303	572	514	464
Selde By i Selde S.....	136	145	281	241	—
Skals Stationsby i Skals S.....	342	340	682	675	599
Skelhøje Stationsby.....	108	123	231	—	—
Heraf i Dollerup S.....	41	48	89	—	—
— i Frederiks S.s søndre Del.....	36	39	75	—	—
— i Lysgaard S.....	31	36	67	—	—
Spærker Stationsby i Nørre Borris S.....	186	196	382	354	316
Stoholm Stationsby i Feldingbjerg S.....	341	374	715	564	492
Torsø Stationsby i Torsø S.....	218	230	448	416	240
Ulstrup Stationsby.....	243	258	501	454	347
Heraf i Hvorslev S.....	165	172	337	322	233
— i Vellef S.....	78	86	164	132	114
Tilsammen...	7 548	7 966	15 514	14 118	11 527
Ringkøbing Amt.					
Avlum By og Stationsby i Avlum S.....	339	388	727	585	411
Bording Stationsby i Bording S.....	201	204	405	305	232
Borris Stationsby i Sønder Borris S.....	168	185	353	344	346
Bækmarksbro Stationsby i Flynder S.....	116	129	245	192	200
Bøvlingbjerg By i Bøvling S.....	165	238	403	432	427
Hammerum Stationsby i Gellerup S.....	310	408	718	712	686
Harboøre Stationsby i Harboøre S.....	196	229	425	447	372
He Stationsby i He S.....	131	154	285	252	204
Hjerm Stationsby i Hjerm S.....	251	273	524	486	494
Humlum Stationsby i Humlum S.....	242	236	478	411	351
Ikast Stationsby i Ikast S.....	540	653	1 193	674	719
Kibæk Stationsby i Assing S.....	241	238	479	417	352
Lem Stationsby i Sønder Lem S.....	180	186	366	361	360
Nederby (Sdr. Felding Stationsby) i Sdr. Felding S.....	148	129	277	—	—
Ramme Stationsby i Ramme S.....	138	171	309	289	192
Skern Stationsby i Skern S.....	1 185	1 329	2 514	2 325	2 105
Spjald Stationsby i Brejning S.....	181	183	364	291	281
Struer By og Sogn.....	—	—	—	—	4 166
Sunds Stationsby i Sunds S.....	151	157	308	209	175
Tarm Stationsby i Egvad S.....	610	658	1 268	1 263	1 140
Tim Stationsby i Tim S.....	181	183	364	284	307
Troldhede Stationsby i Nørre Vium S.....	180	189	369	397	260
Ulborg Stationsby i Ulborg S.....	497	560	1 057	977	935
Vem Stationsby i Vem S.....	341	342	683	598	569
Videbæk Stationsby i Videbæk S.....	320	347	667	590	541
Vilbjerg Stationsby i Vilbjerg S.....	418	418	836	711	563
Vinderup Stationsby i Sal S.....	632	759	1 391	1 285	1 053
Vrist Stationsby i Harboøre S.....	127	137	264	257	147
Tilsammen...	8 189	9 083	17 272	15 094	17 638

Tabel 17 (fortsat). Bymæssige Bebyggelser i Landkommunerne.

	Folkemængde d. 5. Novbr. 1925			Folkemængde	
	Mænd	Kvinder	Tils.	1921	1916
Ribe Amt.					
Agerbæk Stationsby i Faaborg S.....	134	133	267	283	—
Ansager Stationsby i Ansager S.....	251	286	537	568	463
Askov By i Malt S.....	414	424	838	798	762
Bramminge Stationsby.....	990	1 021	2 011	1 907	1 622
Heraf i Bramminge K.....	721	727	1 448	1 380	1 180
— i Hunderup K.....	197	215	412	391	307
— i Sneum K.....	72	79	151	136	135
Brørup Stationsby i Brørup S.....	622	719	1 341	1 149	1 068
Bække Stationsby i Bække S.....	207	227	434	318	—
Gammelby i Jerne S.....	—	—	—	394	291
Grindsted Stationsby i Grindsted S.....	888	906	1 794	1 724	1 060
Gørding Stationsby i Sønder Gørding S.....	358	348	706	732	716
Hejnsvig Stationsby i Hejnsvig S.....	162	149	311	335	—
Hjerting Ladeplads i Guldager S.....	277	302	579	428	455
Holsted By i Holsted S.....	510	529	1 039	1 014	857
Holsted Stationsby i Holsted S.....	336	363	699	638	524
Lunderskov Stationsby i Skanderup S.....	486	491	977	850	928
Nørre Nebel Stationsby i Nørre Nebel S.....	267	279	546	477	557
Odden (med Nørby) i Nordby S.....	732	1 059	1 791	1 916	1 734
Oksbøl Stationsby i Aal S.....	245	235	480	408	357
Sig Stationsby i Torstrup S.....	124	117	241	233	104
Skovlund By (Mølby St.) i Ansager S.....	152	164	316	—	—
Store Anst By i Anst S.....	121	142	263	292	—
Sønderho By i Sønderho S.....	178	293	471	536	608
Tistrup Stationsby i Tistrup S.....	295	349	644	618	623
Tjæreborg Stationsby i Tjæreborg S.....	173	179	352	304	193
Vamdrup Stationsby i Vamdrup S.....	1 045	1 172	2 217	2 327	2 181
Vejen Stationsby i Vejen S.....	1 468	1 520	2 988	2 838	2 651
Vorbasse Stationsby i Vorbasse S.....	187	164	351	364	272
Ølgod Stationsby i Ølgod S.....	605	686	1 291	1 311	1 157
Øster Gesten Stationsby i Gesten S.....	218	211	429	349	—
Tilsammen...	11 445	12 468	23 913	23 111	19 183
Haderslev Amt.					
Agerskov Stationsby i Agerskov S.....	174	202	376	392	—
Fjelstrup Stationsby i Fjelstrup S.....	120	130	250	—	—
Gramby Stationsby i Gram S.....	320	411	731	652	—
Hoptrup By i Hoptrup S.....	174	188	362	—	—
Jels By og Stationsby i Jels S.....	279	318	597	—	—
Overjersdal Stationsby i Vedsted S.....	278	269	547	354	—
Rødding Stationsby i Rødding S.....	588	592	1 180	1 132	—
Skodborg Stationsby i Skodborg S.....	269	259	528	—	—
Sommersted Stationsby i Sommersted S.....	241	242	483	—	—
Toftlund Stationsby i Toftlund S.....	593	642	1 235	923	—
Tyrstrup By i Tyrstrup S.....	118	142	260	—	—
Vojens Stationsby i Vojens S.....	496	468	964	792	—
Tilsammen...	3 650	3 863	7 513	4 245	—

Tabel 17 (fortsat). Bymæssige Bebyggelser i Landkommunerne.

	Folkemængde d. 5. Novbr. 1925			Folkemængde	
	Mænd	Kvinder	Tils.	1921	1916
Aabenraa Amt.					
Alnor By.....	192	213	405	—	—
Heraf i Graasten S.....	84	87	171	—	—
— i Pindstrup S.....	108	126	234	—	—
Bolderslev Stationsby i Bjolderup S.....	354	393	747	523	—
Bov Stationsby i Bov S.....	244	213	457	389	—
Bovrup Stationsby i Bovrup Kommune.....	162	151	313	252	—
Felsted Stationsby i Felsted S.....	180	203	383	296	—
Graasten Stationsby i Graasten S.....	805	888	1 693	1 317	—
Hellevad Stationsby i Hellevad S.....	205	181	386	296	—
Hjordkær Stationsby i Hjordkær S.....	150	157	307	174	—
Klipleve Stationsby i Klipleve S.....	241	263	504	459	—
Kollund By med Kollund Strand i Bov S.....	297	323	620	—	—
Løjt Kirkeby Stationsby i Løjt S.....	287	286	573	412	—
Padborg Stationsby i Bov S.....	389	325	714	47	—
Rødekro Stationsby i Rise S.....	520	531	1 051	751	—
Trappen Fiskerleje i Rinkenæs S.....	89	83	172	147	—
Tørsbøl Stationsby i Kværs S.....	131	114	245	—	—
Varnæs Stationsby i Varnæs Kommune.....	206	209	415	331	—
Tilsammen...	4 452	4 533	8 985	5 394	—
Sønderborg Amt.					
Avnbøl Stationsby i Ullerup S.....	177	185	362	—	—
Blans By i Ullerup S.....	181	193	374	—	—
Broager Stationsby i Broager S.....	524	595	1 119	1 065	—
Egernsund By i Broager S.....	469	504	973	—	—
Guderup Stationsby i Egen S.....	112	128	240	—	—
Hundslev Stationsby i Notmark S.....	171	145	316	355	—
Høruphav Fiskerleje i Hørup S.....	165	149	314	325	—
Ketting Stationsby i Ketting S.....	136	137	273	270	—
Lysabild Stationsby i Lysabild S.....	186	192	378	—	—
Skelde Stationsby i Broager S.....	167	168	335	—	—
Skodsbøl Stationsby i Broager S.....	165	165	330	—	—
Skovby Stationsby i Lysabild S.....	145	143	288	168	—
Tandslet Stationsby i Tandslet S.....	228	236	464	—	—
Vester Sottrup Stationsby i Sottrup S.....	258	284	542	508	—
Tilsammen...	3 084	3 224	6 308	2 691	—
Tønder Amt.					
Arnum Stationsby i Højrup S.....	200	203	403	—	—
Brede By i Brede S.....	123	145	268	290	—
Bredebro Stationsby i Brede S.....	197	219	416	321	—
Brons Stationsby i Brøns S.....	188	219	407	206	—
Døstrup (Tørninglen) Stationsby i Døstrup S..	177	202	379	343	—
Møgeltønder By i Møgeltønder S.....	367	377	744	751	—
Ravsted By i Ravsted S.....	197	185	382	406	—
Skærbæk Stationsby i Skærbæk S.....	688	684	1 372	652	—
Tinglev Stationsby i Tinglev S.....	667	631	1 298	974	—
Tilsammen...	2 804	2 865	5 669	3 943	—
I alt bymæssige Bebyggelser i Landkommunerne	166 106	174 699	340 805	283 518	231 105

Tillæg til Tabel 17.

Større offentlige Anstalter beliggende i Landkommuner.	Folkemængde d. 5. Novbr. 1925			Folkemængde	
	Mænd	Kvinder	Tils.	1921	1916
Blindeforskolen paa Refsnæs i Raklev S.....	73	83	156	—	—
Boserup Sanatorium i Skt. Jørgensbjerg S. ...	82	124	206	199	187
Braaskovgaard Opdragelses-Anstalt i Stenderup S.	92	28	120	95	88
Bregninge Andsvage-Anst. i Gaverslund S.....	803	826	1 629	1 339	1 343
Bøggildgaard Opdragelses-Anst. i Torning S...	71	16	87	45	67
Dalstrup Sindssygeplejehjem i Villersø S.....	168	15	183	114	—
Ebberøgaard Aandssvage-Anst. i Birkerød S..	674	550	1 224	632	638
Faksinge Sanatorium i Beldringe S.....	141	40	181	163	172
Flakkebjerg Opdragelses-Anst. i Flakkebjerg S.	105	14	119	92	74
Himmelbjerggaard Opdragelses-Anst. i Rye S.	101	15	116	128	156
Juelsminde Kysthospital i Klakring S.....	41	70	111	128	126
Julemærke-Sanatoriet i Nr. Bjert S.....	91	146	237	237	192
Krabbesholm Sanatorium i Resen S.....	58	110	168	120	—
Kysthospitalet paa Refsnæs i Raklev S.....	91	130	221	214	197
Landerupgrd. Opdragelses-Anst. i Sdr. Vilstrup S.	71	12	83	89	107
Lillemosegaard Aandssvage-Anst. i Gladsakse S.	111	15	126	130	—
Livø Andssvage-Anst. i Ranum S.....	135	30	165	158	104
Møltrup Optagelseshjem i Timring S.....	86	7	93	—	—
Nakkebølle Sanatorium i Aastrup S.....	17	168	185	176	—
Philadelphia Epileptiker-Anst. i Tersløse S. ...	235	530	765	628	605
Raamosegaard Sindssygeanstalt i Tirstrup S...	4	93	97	—	—
Sindssygehospitalet ved Aarhus (i Vejlbj S.).....	382	515	897	765	774
Sindssygehospitalet ved Vordingborg (i Vordingborg Lds.)	848	612	960	758	785
Skovtofte Magdalenehjem i Lyngby S.....	5	95	100	107	—
Skt. Hans Hospital i Skt. Jørgensbjerg S.	762	1 468	2 230	2 108	1 905
Vedsted Sindssygehospital.....	47	211	258	—	—
Heraf i Vester Vedsted S., Ribe Amt.....	4	143	147	—	—
— i Hvidding S., Tønder Amt.....	43	68	111	—	—
Vejleffjord Sanatorium i Stovby S.....	73	141	214	179	161
Vodskov Andssvage-Anst. i Hammer S.....	75	100	175	134	—
Vridsløselille Fængsel i Herstedvester S.....	357	—	357	355	369
Tilsammen...	3 807	3 569	7 376	5 462	4 586

Folkemængden paa Færøerne
den 5. November 1925.

Iles Féroë: population le 5 nov. 1925.

Tabel 18. Færøerne. Præstegæld og Sogne.
Iles Féroë. Paroisses.

	Areal i ha	Folkemængde d. 5. Novbr. 1925			Folkemængde d. 1. Februar		
		Mænd	Kvinder	Tils.	1921	1916	1860
Thorshavn Købstad.....	— ²⁾	1 367	1 529	2 896	2 496	2 303	823
Norders Præstegæld							
Viderø Sogn.....	6 301	269	212	481	479	489	215
Klaksvig.....	7 290	558	641	1 199	1 050	871	285
Kunø.....	3 546	98	85	183	195	198	148
Mygledal.....	1 450	79	67	146	137	113	93
Husum.....	1 637	101	94	195	186	174	97
Svinø.....	2 735	112	102	214	204	200	90
Fuglø.....	1 118	115	111	226	208	186	106
Tilsammen...	24 077	1 332	1 312	2 644	2 459	2 231	1 034
Østersø Præstegæld							
Næs Sogn.....	4 310	622	606	1 228	1 042	899	387
Sjov.....	5 813	392	392	784	715	679	420
Ejde.....	5 410	392	387	779	756	707	333
Funding.....	3 800	206	190	396	402	393	252
Andefjord.....	2 800	187	174	361	364	380	268
Fuglefjord.....	2 338	358	381	739	658	} 1 038	293
Lervig.....	1 062	220	225	445	461		
Gøte.....	3 100	254	257	511	480	454	267
Tilsammen...	28 633	2 631	2 612	5 243	4 878	4 550	2 220
Nordstrøms Præstegæld							
Kvivig Sogn.....	4 800	218	238	456	479	462	237
Vestmanhavn.....	5 240	343	355	698	656	617	239
Haldersvig.....	3 800	208	219	427	417	411	234
Saksen.....	3 100	16	18	34	38	47	48
Kvalvig.....	5 100	193	193	386	374	328	203
Kollefjord.....	3 700	169	167	336	337	308	240
Tilsammen...	25 740	1 147	1 190	2 337	2 301	2 173	1 201
Sydstrøms Præstegæld							
Kalbak Sogn.....	3 600	60	45	105	111	112	101
Thorshavn Landsogn ¹⁾	4 107	148	170	318	283	261	174
Kirkebø Sogn.....	3 909	71	64	135	106	} 255	• 223
Hestø.....	845	62	65	127	126		
Nolsø.....	1 028	146	131	277	268	256	148
Tilsammen...	13 489	487	475	962	894	884	646
Vaagø Præstegæld							
Midvaag Sogn.....	4 615	313	296	609	554	528	246
Sandevaag.....	5 820	277	246	523	491	456	193
Sørvaag.....	3 915	350	330	680	690	591	191
Bø.....	3 411	57	54	111	104	101	99
Myggenæs.....	1 028	100	79	179	179	170	100
Tilsammen...	18 789	1 097	1 005	2 102	2 018	1 846	829

¹⁾ Ved Lov af 14. Dec. 1923 oprettes Thorshavn udenbys Landdistr. til særskilt Kirkesogn.

²⁾ Areal under Thorshavn Landsogn.

Tabel 18 (fortsat). Færøerne. Præstegæld og Sogne.

	Areal i ha	Folkemængde d. 5. Novbr. 1925			Folkemængde d. 1. Februar		
		Mænd	Kvinder	Tils.	1921	1916	1860
Sands Præstegæld							
Sand Sogn	4 900	287	279	566	525	475	} 323
Skopen	900	184	170	354	356	314	
Skaalevig	2 910	103	100	203	200	189	138
Husevig	2 500	106	118	224	213	198	189
Skusø	999	} 79	84	163	139	129	64
Store Dimon ¹⁾	265				10	12	14
Tilsammen...	12 474	759	751	1 510	1 443	1 317	728
Sudersø nordre Præstegæld							
Kvalbø Sogn	4 100	403	401	804	800	693	306
Frodebø	4 300	875	911	1 786	1 599	1 522	338
Famien	1 200	97	106	203	198	165	75
Lille Dimon	82	—	—	—	—	—	—
Tilsammen...	9 682	1 375	1 418	2 793	2 597	2 380	719
Sudersø søndre Præstegæld							
Hove Sogn	865	95	87	182	164	} 539	250
Porkere	1 536	246	246	492	466		
Sumbø	2 000	282	267	549	553	521	274
Vaag	2 600	597	528	1 125	1 083	912	198
Tilsammen...	7 001	1 220	1 128	2 348	2 266	1 972	722
Landdistriktet paa Færøerne	—	10 048	9 891	19 939	18 856	17 353	8 099
I alt Færø Amt...	139 885	11 415	11 420	22 835	21 352	19 656	8 922

¹⁾ Ved Lov af 14. Dec. 1923 henlægges Store Dimon under Skusø Sogn.

Bemærkninger til Tabel 18.

Færøerne, der tilsammen udgør 1 398,85 km² eller 25,40 geogr. Kvadratmil, bestaar af 18 Øer, hvoraf 17 er beboede, og en Del Holme. I Tabel 18 er Arealet fordelt paa de enkelte Sogne paa Grundlag af en Opmaaling af Generalstabens Kort over Færøerne, hvorpaa Sognegrænser var indlagt. De enkelte Øers Areal og Folkemængde vil ses af Tabel 19 (Side 182).

Færøerne udgør eet Amt under Kongeriget Danmark. I gejstlig Henseende hører Øerne under Københavns Stift som eet Provsti med 8 Pastorater (»Præstegæld«). Færøerne udgør en Politikreds og en Retskreds (Thorshavn) med Bitingsted i Tveraa for Sudersø. Retskredsen hører under Østre Landsretskreds. Syslernes Politiretter bevares uforandret (Lov af 4. Juni 1924). Øen er delt i 7 Sysler, der har Grænser fælles med Præstegældene, dog at Nord-

strømø og Sydstrømø Præstegæld og Suderø nordre og Suderø søndre Præstegæld er forenede til Strømø og Suderø Sysler. Syslerne er delte i Kommuner (Rep), i alt 32 foruden Thorshavn, jfr. Tabel 20.

Færøerne udgør en Amtslægekreds med 4 Kredslægeembeder, nemlig

1. Thorshavn	Lægekreds (Thorshavn)	7 373	Indb.
2. Suderø	— (Trangisvaag)	5 148	—
3. Vestmanhavn	— (Vestmanhavn)	5 218	—
4. Norderøernes	— (Klaksvig)	5 096	—

Tilsammen... 22 835 —

Færøerne udgør en Landstingsvalgkreds og en Folketingsvalgkreds, der i Henh. til Bek. af 2. Okt. 1924 er delt i 57 Valgdistrikter jfr. Tabel 21. —

Til Løgtinget, som bestaar af 20 valgte Medlemmer (med indtil 3 Tillægsmandater), vælger Østerø Syssel, Sydstrømø Præstegæld og Suderø Syssel hver 4 Medlemmer, Norderø, Vaagø og Sandø Sysler samt Sydstrømø Præstegæld hver 2 Medlemmer. Amtmanden har Ret til at overvære Forhandlingerne og deltage i disse uden Stemmeret. Valgdistrikterne er de samme som ved Valg til Folketinget (jfr. Lov af 28. Marts 1923).

Tabel 19. Færøerne. De enkelte Øer.

Iles Féroë. Iles et îlots.

	Areal i		Folkemængde d. 5. Novbr. 1925			Folkemængde d. 1. Februar			
	ha	geogr. Kv. Mil	Mænd	Kvinder	Tils.	1921	1916	1860	
Øer:									
Norderø Syssel	Bordø	9 490	1,72	623	692	1 315	1 170	999	833
	Kalsø	3 087	0,56	180	161	341	323	287	239
	Kunø	3 546	0,64	98	85	183	195	198	168
	Viderø	4 101	0,74	204	161	365	359	361	293
	Svinø	2 735	0,50	112	102	214	204	200	170
	Fuglø	1 118	0,20	115	111	226	208	186	158
Østerø Syssel — Østerø...		28 633	5,20	2 631	2 612	5 243	4 878	4 550	3 691
Strømø Syssel	Strømø	37 347	6,78	2 793	2 998	5 791	5 297	4 958	4 144
	Nolsø	1 028	0,19	146	131	277	268	256	254
	Hestø	609	0,11	49	52	101	105	120	110
	Kolter	245	0,04	13	13	26	21	26	27
Vaagø Syssel	Vaagø	17 761	3,23	997	926	1 923	1 839	1 676	1 347
	Myggenæs	1 028	0,19	100	79	179	179	170	134
Sandø Syssel	Sandø	11 210	2,04	680	667	1 347	1 294	1 176	1 147
	Skunø	999	0,18	75	81	156	139	129	120
	Store Dimon	265	0,05	4	3	7	10	12	16
Suderø Syssel	Suderø	16 601	3,03	2 595	2 546	5 141	4 863	4 352	3 497
	Lille Dimon	82	0,00	»	»	»	»	»	»
Færøerne...		139 885	25,40	11 415	11 420	22 835	21 352	19 656	16 348

Tabel 20. Folkemængden den 5. November 1925 i Sysler, Kommuner, Sogne og Bygder.

Population le 5 novembre 1925. Juridictions, communes, paroisses et villages.

Færø Amt	Indb. 1925	Østerø Syssel (fortsat)	Indb. 1925
I. Thorshavn Købstad ville	2896	Nordregøte Bygd	198
		Gøtegjov —	43
		Sydregøte —	} 270
		Gøteejde —	
II. Norderø Syssel.		8. I alt Gøte Sogns Komm.	511
Hattevig Bygd	78		
Kirke —	148	Skibenæs Bygd	47
Tilsammen Fuglø Sogn...	226	Solmundefjord —	140
Svinø Sogn og Bygd	214	Lambhauge —	} 104
		Lambæjde —	
1. I alt Fuglø og Svinø S. Komm. ...	440	Glibre —	141
		Saltangeraa —	108
		Ridevig —	232
		Saltnæs —	60
Videregøde Bygd	284	Tofte —	258
Kvannesund —	81	Næs —	109
Mule —	15	Avevig —	29
Fosaa —	6	9. I alt Næs Sogns Komm.	1228
Norddeble —	72		
Deble —	11	Gjov Bygd	238
Nordtofte —	12	Funding —	158
2. I alt Videregøde Sogns Komm. ...	481	10. I alt Funding Sogns Komm. ...	396
Arnefjord Bygd	82	Ejde Bygd	565
Aaerne —	46	Lysaa —	12
Klaksvig —	1042	Svinaaer —	21
Nordøre —	29	Nordskaale —	103
3. I alt Klaksvig Sogns Komm.	1199	Øre —	78
		11. I alt Ejde Sogns Komm.	779
Kunø Bygd	142		
Haraldsund —	41	Skaalebotn Bygd	25
Tils. Kunø Sogn...	183	Selletræ —	79
		Skaale —	225
Trollenæs Bygd	26	Morskranæs —	33
Mygledal —	120	Strænder (Sjov)	422
Tils. Mygledal Sogn...	146	12. I alt Sjøv Sogns Komm.	784
		I alt Østerø Syssel...	5243
Husum Bygd	141		
Sydredal —	54	IV. Strøømø Syssel.	
Tils. Husum Sogn...	195	Tjørnevig Bygd	139
4. I alt Kunø, Mygledal og Husum S.s Komm.	524	Langesand —	53
I alt Norderø Syssel...	2644	Haldersvig —	235
		Tils. Haldersvig Sogn...	427
III. Østerø Syssel.		Saksen Sogn og Bygd...	34
Andefjord Bygd	221	13. I alt Haldersvig og Saksen Sogns Komm.	461
Eldevig —	98		
Fundingsbotn —	42	14. Vestmanhavn Sogn og Bygds Kom.	698
5. I alt Andefjords Sogns Komm. ...	361		
		Vaalen Bygd	58
Fuglefjord Bygd	655	Kvivig —	284
Hellerne —	84	Stykket (Solitudo) —	37
6. I alt Fuglefjords Sogns Komm. ...	739	Lejnum —	67
		Skælling —	10
7. Lervig Sogn og Bygds Komm. ...	445	15. I alt Kvivig Sogns Komm.	456

Tabel 20 (fortsat). Folkemængden den 5. November 1925 i Sysseleer, Kommuner, Sogne og Bygder. *Tableau I (suite).*

	Indb. 1925		Indb. 1925
Nordstrømø Syssele (fortsat)		Vaagø Syssele (fortsat)	
Strømnes Bygd	85	Myggenæs Bygd	175
Kvalvig —	139	Myggenæs Fyr	4
Thorsvig —	162	24. I alt Myggenæs Sogns Komm. ...	179
16. I alt Kvalvig Sogns Komm.	386	I alt Vaagø Syssele ...	2102
Signebø Bygd	63	VI. Sandø Syssele.	
Kollefjord —	259	Skopen Sogn og Bygd	354
Høj —	14	Sand Sogn og Bygd	566
17. I alt Kollefjord Sogns Komm. .	336	Skaalevig Sogn og Bygd	203
Nordstrømø Præstegæld. .	2337	Husevig Bygd	101
Kalbak Bygd	100	Dal —	87
Sund —	5	Skarvenæs —	36
Tils. Kalbak Sogn. .	105	Tils. Husevig Sogn. .	224
Nordredal Bygd	30	Skuø Bygd	156
Sydredal —	6	St. Dimon	7
Hvidenæs —	61	Tils. Skuø Sogn. .	163
Højvig —	21	25. I alt Sandø Præstegælds Komm. .	1510
Sanatoriet Højdal (Sundselv)	79	I alt Sandø Syssele ...	1510
Arge Bygd	121	VII. Suderø Syssele.	
Tils. Thorshavn udenbys Sogn. .	318	Sandvig Bygd	197
Velbestad Bygd	96	Kvalbø —	607
Kirkebø —	39	26. I alt Kvalbø Sogns Komm.	804
Tils. Kirkebø Sogn. .	135	Trangisvaag Bygd	886
Kolter Bygd	26	Tveraa —	561
Hestø —	101	Frodevig —	220
Tils. Hestø Sogn. .	127	Ørdevig —	119
18. I alt de forenede Sognes Kommune i Sydstrømø Præstegæld	685	27. I alt Frodebø Sogns Komm. .	1786
Nolsø Bygd	259	28. Famién Sogn og Bygds Komm. .	203
Nolsø Fyr	18	29. Hove Sogn og Bygds Komm. .	182
19. I alt Nolsø Sogns Komm.	277	Porkere Bygd	406
Sydstrømø Præstegæld. .	962	Næs-Porkere	86
I alt Strømø Syssele. .	3299	30. I alt Porkere Sogns Komm.	492
V. Vaagø Syssele.		31. Vaag Sogn og Bygds Komm. .	1125
Slettenæs Bygd	55	Øgrum Bygd	51
Sandevaag —	468	Lobra —	25
20. I alt Sandevaag Sogns Komm. .	523	Vigerbirge —	41
21. Midvaag Sogn og Bygds Komm. .	609	Sumbø —	422
22. Sørrvaag Sogn og Bygds Komm. .	680	Sumbø Fyr	10
Gaasedal Bygd	57	32. I alt Sumbø Sogns Komm.	549
Bø —	54	I alt Suderø Syssele ...	5141
23. I alt Bø Sogns Komm.	111	I alt Færø Amt ...	22835

Tabel 21. Folketallet i Færø Amtskreds.

	Folke- mængde 1925
Fortegnelse over Valgdistrikterne (jfr. L. af 2. Okt. 1924).	
Norderøernes Syssel med 8 Valgdistrikter (Kirke, Svinø, Vider- ejde, Norddeble, Klaksvig, Kunø, Mygledal og Husum)....	2644
Østerø Syssel med 15 Valgdistrikter (Gjov, Funding, Eldevig, Andefjord, Fuglefjord, Ejde, Nordskaale, Lervig, Gøte, Sol- mundefjord, Skaale, Tofte, Ridevig, Strænder og Sælletrø).	5243
Nordstrømø Præsteg. med 9 Valgdistrikter (Tjørnevig, Halders- vig, Langesand, Kvalvig, Saxen, Thorsvig, Vestmanhavn, Kvi- vig og Kollefjord).....	2337
Sydstrømø Præsteg. med 5 Valgdistrikter (Kalbak, Thorshavn, Velbestad, Nolsø og Hestø).....	3858
Vaagø Syssel med 7 Valgdistrikter (Sandevaag, Slettenæs, Mid- vaag, Sørvaag, Bø, Gaasedal og Myggenæs).....	2102
Sandø Syssel med 5 Valgdistrikter (Skopen, Sand, Skaalevig, Husevig og Skuø).....	1510
Suderø Syssel med 8 Valgdistrikter (Sandvig, Kvalbø, Tveraa, Famien, Porkere, Hove, Vaag og Sumbø).....	5141
Tilsammen Færø Amtskreds (57 Valgdistrikter)...	22835

Bilag 1.**Cirkulære til samtlige Kommunalbestyrelser om Folketællingen den 5. November 1925 og om Revisionen af Folkeregistrene.**

Under Henvisning til Indenrigsministeriets Cirkulærer til samtlige Amtmænd af 10. September d. A. skal Departementet med Hensyn til Folketællingsskemaets Indretning og den Maade, paa hvilken Registret revideres paa Grundlag af de udfyldte Skemaer, give Kommunalbestyrelserne følgende Vejledning.

A. Folketællingen 1925.

§ 1.

Paa Folketællings-Skemaerne skal optages samtlige Personer, der paa Tællingsdagen den 5. November 1925 opholder sig i Kommunen, samt de Personer, der vel er midlertidigt fraværende fra denne, men som har deres faste Bopæl i Kommunen. Paa Tællings-Skemaet gives for alle disse Personer — ligesom ved de tidligere Tællinger — Oplysning om: fulde Navn, Køn, Fødselsaar og -dag, Fødested, ægteskabelig Stilling, Stilling i Husstanden samt Erhverv eller Livsstilling. Foruden disse Oplysninger er der — til Brug for Folkeregistrene og Revisionen af disse — stillet Spørgsmaal om Personernes Statsborgerforhold og deres Bopæl ved Registrenes Oprettelse (den 5. November 1924). Opmærksomheden henledes paa, at efter Folkeregisterlovens § 8 er samtlige Personer, der er bosat eller midlertidigt opholder sig inden for Kommunen, under Bødeansvar (jfr. Folkeregisterlovens § 12) pligtige til at meddele de Oplysninger, der er nødvendige ved Udfyldningen af Skemaerne.

Folketællingen vil være at udføre ved Kommunalbestyrelsernes Foranstaltning, saaledes at disse overdrager Udførelsen til dertil skikkede Personer (Politibetjente, kommunale Bestillingsmænd, Tællingskommisærere), hvem det maa paalægges, at Skemaerne behandles med Omhu, og at Oplysningerne paa Skemaet skrives tydeligt og nøjagtigt, og saavidt muligt med Blæk. Tællingskommisærerne maa indberette til Kommunalbestyrelsen, dersom nogen Person nægter at afgive de paa Skemaet forlangte Oplysninger, og det paahviler i saa Tilfælde Kommunalbestyrelserne — om fornødent ved at bringe Lovens Tvangsbestemmelser til Anvendelse — at drage Omsorg for, at de manglende Oplysninger paaføres Skemaerne.

§ 2.

Folketællingsskemaet er delt i en Hovedliste og en Tillægsliste. Paa Tillægslisten (Skemaets Bagside) opføres saadanne i Kommunen paa Tællingsdagen midlertidigt nærværende Personer, der

1) har fast Bopæl i en anden Kommune her i Landet (Færøerne undtaget), eller som

2) er Udlændinge paa Rejse her i Landet, men med fast Bopæl i Udlandet; til Udlændinge henregnes i denne Forbindelse alle, der har fast Bopæl paa Færøerne (jfr. Folkeregisterlovens § 14) eller paa Grønland.

De under 1) omtalte Personer skal paa Skemaets Bagside (Rubrik 11) anføre deres Adresse og den Kommune, i hvis Folkeregister de er eller bør være opførte. De under 2) nævnte Udlændinge anfører i Rubrik 11 vedkommende fremmede Lands Navn.

Paa Hovedlisten opføres:

3) alle øvrige Personer, der er til Stede i Kommunen paa Tællingsdagen, 4) de i Kommunen hjemmehørende, men paa Tællingsdagen midlertidigt fraværende Personer.

For de under 4) nævnte Personer gives Antegnelsen »Frv« i Skemaets Rubrik 2. Midlertidigt fraværende Personer, der paa selve Tællingsdagen ved Forglemmelse eller paa anden Maade ikke bliver opført paa Listen, skal under Revisionen optages paa denne efter nedennævnte Regler i §§ 8 og 10.

Naar Folketællingsskemaerne udfyldes efter disse Regler, skal samtlige paa Hovedlisten opførte Personer findes opført i Kommunens Folkeregister Af Hensyn til den Brug, der ved Revisionen (jfr. nedenfor §§ 8, 9 og 10) skal gøres af Oplysningerne om midlertidigt nærværende, maa det indskærpes, at alle de under 1) og 2) nævnte midlertidigt nærværende opføres paa Tillægslisten og afgiver de i dennes Rubrik 11 begærede Oplysninger om fast Bopæl, medens alle øvrige opføres paa Hovedlisten.

§ 3.

Om Optagelsen paa Tællingsskema og i Folkeregistrene af

- 1) Varetægtsfanger, Straffefanger m. v.
- 2) Indkaldte Værnepligtige,
- 3) Elever paa Højskoler, Landbrugsskoler m. v.

skal man henlede Opmærksomheden paa, at Opførelsen paa Tællingsskemaerne af saadanne Personer bør ske ved de paagældende Arresthusinspektørers, Anstaltinspektørers, de paagældende militære Afdelingers eller Skoleforstanderes Foranstaltning, saaledes at enhver Person (Fange, Værnepligtig, Elev o. s. v.), der angiver at være registreret eller anfører at have Hjemsted i en anden Kommune her i Landet end Tællingskommunen, opføres paa Tillægslisten (som midlertidigt nærværende), medens alle øvrige Personer optages paa Tællingskommunens Hovedliste.

Der vil senere fra Indenrigsministeriet fremkomme et Cirkulære om saadanne Personers Registrering i Folkeregistrene.

Tællingskommisæreren bør henlede den paagældende Anstalts Opmærksomhed paa, at der af Anstalten bør tages en Genpart af disse Tællingslister til Brug ved de Meddelelser, den (som anført i ovennævnte Cirkulære vedrørende disse Personers Registrering) senere vil have at give de paagældende kommunale Register ved Frigivelse af Fanger eller Hjemsendelse af Elever.

§ 4.

Til Brug i saadanne og lignende Tilfælde, hvor der paa eet Sted maatte findes særlig mange (mere end ca. 12 Personer), der er midlertidigt nærværende, har Departementet ladet udarbejde særlige Bilags-Skemaer for midlertidigt nærværende. Disse Skemaer svarer nøje til det almindelige Skemas Tillægsliste og vil kunne anvendes i større offentlige Anstalter (Sygehuse, Sanatorier, Abnormanstalter, Fængsler o. l.) samt i Hoteller, Kostskoler, Skibe o. l. Disse Skemaer skal indlægges i det almindelige Tællings-Skema, paa hvilket den paagældende Anstalts Bestyrer og hans Familie samt Opsynspersonalet er opført, og maa forsynes med samme Nummer som vedkommende Tællings-Skema. Det maa indskærpes Tællingskommisærerne, at disse Bilags-Skemaer ikke maa benyttes til Registrering af andre end de nævnte midlertidigt nærværende. Skulde det Antal Bilags-Skemaer, der af Departementet er fremsendt til Brug i Kommunen, ikke strække til, kan yderligere Eksemplarer rekvireres ved Henvendelse til Amtet eller til Det statistiske Departement.

§ 5.

Umiddelbart efter at de udfyldte Folketællingslister er kommet Kommunalbestyrelsen i Hænde, udfylder denne de med Tællingsskemaerne medfulgte Købstad- resp. Sognelister og foretager hermed en foreløbig summarisk Opgørelse af Folketallet, af Antallet af midlertidigt fraværende og af midlertidigt nærværende Personer i Kommunen. Købstadlisterne indsendes senest den 16. November direkte til Det statistiske Departement, Slotsholmsgade 10, København K, af de paagældende Kommunalbestyrelser, medens Sogneraadene senest den 10. November indsender Sognelisterne til Amtet.

§ 6.

Naar den i nedennævnte §§ 8 og fl. omtalte Revision af Folkeregistrene har fundet Sted, indsendes Skemaerne til Departementet, hvilket for Købstædernes Vedkommende sker ved direkte Indsendelse, for Landkommunernes Vedkommende ved Indsendelse gennem Amterne.

Revisionen af Folkeregistrene afsluttes den 1. December d. A.; paa hvilken Dato den forannævnte Indsendelse skal ske (jfr. Indenrigsministeriets Cirkulære af 10. September d. A.).

B. Revisionen af Folkeregistrene.

§ 7.

Naar Folketællingen er tilendebragt, foretages efter de i nedenanførte §§ 8 og fig. nævnte Regler den paabudte Revision; denne bør være tilrettelagt i god Tid, og Revisionen skal være tilendebragt senest den 1. December d. A. Naar Anmeldelser om Flytning foretages i Tiden mellem 5. November d. A. og Tilendebringen af Registrets Revision, eller naar Anmeldelser indgaar fra Myndigheder om Fødsler, Dødsfald m. v., maa disse Anmeldelser omhyggeligt opbevares, indtil Revisionen er endt, hvorpaa Anmeldelsernes Indhold noteres paa Kortene, og den øvrige nødvendige Ekspedition foretages.

§ 8.

Med Hensyn til de paa Skemaets Tillægsliste opførte midlertidigt nærværende Personer bliver der — for at lette den i § 21 i Indenrigsministeriets Cirkulære af 25. Oktober 1924 omtalte Eftersøgning — paa samme Maade som ved Registrenes Oprettelse i November 1924 snaarest muligt at tilstille Folkeregistrene i de Kommuner, i hvis Folkeregister de paagældende midlertidigt nærværende har angivet at være opført, en Meddelelse om, at Vedkommende paa Tællingsdagen opholdt sig i Kommunen, tilligemed en fuldstændig Udskrift af de for de paagældende paa Folketællingsskemaet meddelte Oplysninger.

Til Brug ved denne Udskrift følger et Antal »Kort vedrørende midlertidigt nærværende«, hvilke Kort efter Udfyldning tilstilles de paagældende Hjemstedskommuner. Personer, for hvilke saadanne Kort er udskrevne og afsendt, afkrydses i Tillægslistens Rubrik (d). Forsaaavidt det herved drejer sig om saadanne Arrestanter, Fanger, Værnepligtige og Højskoleelever, som er omtalt under § 3, og som er paaført Tællingslisterne paa de paagældende Anstalters Foranstaltning, skal Kortet (under Punkt 10) af Registerføreren til Efterretning for Hjemstedskommunen forsynes med Paategning om, hvor den paagældende paa Tællingsdagen befandt sig (vedkommende Anstalts, Militærafdelings eller Skoles Navn og Adresse).

For de Personer, for hvilke der ikke er anført nogen Hjemstedskommune (Register), bør det paases, at Rubrik 11 er behørigt udfyldt, og at Grunden til, at intet Hjemstedsregister er anført, er, at Vedkommende har Bopæl i Udlandet. Personer, der ikke har udfyldt Rubrik 11 eller har udfyldt den paa en saadan Maade, at der kan være Grund til at formode, at Vedkommende bør optages i Tællingskommunens Register, tilkaldes saa vidt mulig til Forklaring for Registerføreren. Viser det sig herved, at den paagældende ikke burde være

ført paa Tillægslisten, slettes han af denne og overføres til Hovedlisten, idet Tillægslistens Anmærkningsrubrik forsynes med Antegning om Overførelsen. Saafremt det viser sig ugørligt at faa tilsagt den paagældende til Forklaring inden Revisionens Tilendbringelse den 1. December, og ingen Paarørende eller andre er i Stand til at meddele de nødvendige Oplysninger, overføres Personen i alle Tilfælde til Hovedlisten.

Naar Registerføreren har modtaget de ovenfor nævnte »Kort vedrørende midlertidigt nærværende« fra andre Kommuner, undersøges det, om Vedkommende er opført paa Hovedlisten i Kommunens Tællingsskemaer som midlertidigt fraværende; er dette ikke Tilfældet, indføres Vedkommende af Registerføreren paa Hovedlisten som midlertidigt fraværende, hvorefter der iøvrigt i alle Tilfælde med Hensyn til Kontrollen med, at Vedkommende findes opført i Kommunens Register, gaas frem paa samme Maade, som beskrevet i § 9. De fra andre Kommuner modtagne »Kort vedrørende midlertidigt nærværende« indsendes efter Brugen til Det statistiske Departement (sammen med Folketællingsskemaerne), forsynede med Registerføreren Paategning om, at de paagældende findes opført paa Hovedlisten (jfr. Kortet).

§ 9.

Hovedlistens Rubrik 13 (mærket a, b og c), der ikke skal udfyldes ved Tællingen, er afsat til Brug ved Revisionen. Af Tællingsskemaernes Hovedlister skal det umiddelbart fremgaa, hvilke Personer der er hjemmehørende i Kommunen og bør være opført i Registret. Revisionen bør derfor foretages saaledes, at det undersøges, Person for Person, om de paa nævnte Hovedliste opførte findes i Kommunens Register, og om de paa Tællingsskemaet og Registerkortet anførte Data stemmer overens. For de Personer, for hvilke dette er Tilfældet, sættes Kryds (×) i Rubrik 13 (a), ligesom de paagældende Personers Registerkort forsynes med en Afmærkning, hvoraf fremgaa, at Vedkommende er afkrydset i Tællingsskemaet.

I Henhold til § 20 i den i Indenrigsministeriets Cirkulære af 25. Oktober 1924 til samtlige Kommunalbestyrelser om Førelse af Folkeregistre givne Instruks maa de Personer, som maatte være opført som hjemmehørende i Kommunen paa Tællingsskemaets Hovedliste, men som ikke findes optaget i Kommunens Folkeregister, tilsiges til Forklaring for Registerføreren for at faa Forholdet berigtiget. Registerføreren bør under selve Revisionen føre en særlig Liste over disse Personer.

Viser det sig herved, at den paagældende skal optages i Registret, men har været indført i en anden Kommunes Folkeregister, maa Vedkommende fremskaffe Flyttebevis fra den paagældende Kommune (jfr. § 21, 3. Stk. i Indenrigsministeriets ovennævnte Cirkulære af 25. Oktober 1924). For de Personer, der ved Folketællingen paa denne Maade bliver optaget i Registret efter Fremskaffelse af Flyttebevis og Flyttemeddelelse, sættes der Kryds (×) i Hovedlistens Rubrik 13 (b).

Viser det sig, at den paagældende bør optages i Registret, men ikke kan angive nogen Kommune her i Landet, fra hvilken der kan fremskaffes Flyttebevis og Flyttemeddelelse, maa han optages uden saadanne; men for den paagældende maa der da sættes Kryds (×) i Rubrik 13 (c); Grunden til, at Flyttebevis og Flyttemeddelelse ikke kan fremskaffes, anføres af Registerføreren i Hovedlistens Anmærkningsrubrik, Rubrik 14.

Viser det sig endelig, at den paagældende er midlertidigt nærværende i Kommunen og kun ved en Fejltagelse er blevet opført paa Hovedlisten, slettes han af denne og overføres til Skemaets Tillægsliste og maa afgive de til Udfyldelsen af Tillægslistens Rubrik 11 nødvendige Oplysninger. Hovedlistens Anmærkningsrubrik bør i saadanne Tilfælde forsynes med Antegning om Overførelsen.

Saaframt det viser sig ugørligt at faa tilsagt den paagældende til Forklaring inden Revisionens Tilendbringelse den 1. December, idet han ikke længere findes i Kommunen, og ingen Paarørende eller andre er i Stand til at

meddele de Oplysninger, paa hvilket Registret har lovmæssigt Krav, maa Registerføreren optage Personen i Registret uden Flyttemeddelelse og Flyttebevis; men der maa gøres Antegning i Hovedlistens Anmærkningsrubrik (14), om at vedkommende er optaget uden Forklaring; for saadanne Personer sættes ogsaa Kryds i Rubrik 13 c.

Departementet maa indskærpe, at den i denne Paragraf nævnte Afkrydsning foretages med den største Omhu og Nøjagtighed, idet der vil blive gjort den nedenfor i §§ 10 og 11 nævnte Brug af de ved forskellig Afkrydsning givne Oplysninger.

§ 10.

Med Hensyn til de Personer, der foruden de foran nævnte maatte være opført i Kommunens Folkeregister, men som ved den foretagne Revision ikke har været at finde paa Folketællingsskemaerne, vil der iøvrigt være at gaa frem paa den Maade, som er foreskrevet i Indenrigsministeriets ovennævnte Instruks § 21, 4. Stk., der er saalydende:

»Viser det sig ved Gennemgangen af de indkomne Skemaer, at en Person, der er opført i Kommunens Register, ikke længere findes efter den der opførte Adresse, maa han — om fornødent ved Politiets Hjælp — eftersøges. Findes den paagældende under en anden Adresse i Registret, maa fornøden Rettelse foretages i dette. Oplyses det, at han har Bopæl i en anden Kommune her i Landet, maa Registret i denne Kommune under Vedlæggelse af almindelig Flyttemeddelelse underrettes og foranledige Flytningen berigtiget. Kan den paagældendes Opholdssted efter omhyggelig Eftersøgning overhovedet ikke findes, maa han fra Hovedregistret overføres til Afgangsregistret, medens der paa Navneregistret maa foretages Notat om, at den paagældende er forsvundet.«

Der er dog her Grund til at henlede Opmærksomheden dels paa, at Personer, der er midlertidigt fraværende med Ophold i Udlandet, ikke vil findes opførte paa Hovedlisten, naar der ingen har været til Stede, der kunde drage Omsorg for at faa dem indført paa Skemaets Hovedliste, dels paa at Personer kan være »glemte« ved Tællingen. Hvis det i saadanne Tilfælde vides — eller kan skaffes oplyst —, at den paagældende faktisk er hjemmehørende i Kommunen og med Rette er opført i dennes Register, og naar der efter Registerføreren Skøn ikke kan foreligge Tvivl om Rigtigheden heraf, bør Registerføreren naturligvis ikke behandle dem som forsvundne Personer, men indføre dem paa Tællingsskemaets Hovedliste eventuelt som midlertidigt fraværende, idet der i Anmærkningsrubrikken (Rubrik 14) gøres Antegning om den paagældendes Optagelse paa Folketællingsskemaet.

Iøvrigt maa Registerføreren fremme den i § 21, 4. Stk. nævnte Eftersøgning mest mulig med de til hans Raadighed staaende Midler. Til Brug ved den Eftersøgning af forsvundne Personer, som Departementet vil søge iværksat i det hele taget (jfr. § 11), vil de Hovedregisterkort, der efter Registrærets Eftersøgning endnu maatte være tilbage, forinden de overføres til Afgangsregistret, være at indsende til Departementet i særligt Omslag sammen med Folketællingsskemaerne, samtidig med at Notat paa Navneregistret og den i § 21, 5. Stk. nævnte Udskrift af Enkeltkort for Børn foretages. De saaledes hertil indsendte Hovedregisterkort for forsvundne Personer vil snarest efter Indsendelsen blive Kommunen tilbagesendt til Indsættelse i Afgangsregistret forsynet herfra med Paategning om, at den paagældende eftersøges.

§ 11.

Som allerede nævnt i Departementets Cirkulære af 27. November 1924 til samtlige Kommunalbestyrelser om Indberetning af Ændringer i Folke-registrene, vil Revisionen af Folkeregistrene være at afslutte med en Opførelse af, hvorledes Kommunens Folketal har ændret sig fra Tællingen 1924 til Tællingen 1925. Denne Opførelse foretages ved Udfyldning af et Indberetnings-skema. Af dette vedlægges 2 Eksemplarer, af hvilke Registret beholder det ene som Kopi, medens det andet indsendes til Departementet sammen med Folke-

tællingsmaterialet. Det skal bemærkes, at det Antal Personer, der opføres paa Tilgangssiden under Punkt 4: Optaget ved Folketællingen uden Flyttebevis, maa stemme overens med de i Folketællingskemaerne i Rubrik 13 (c) afkrydsede Personer, og at det Antal Personer, der opføres paa Afgangssiden under Punkt 4: Forsvundne Personer, maa stemme overens med det Antal forsvundne Personer, for hvilke der i Henhold til foranstaaende § 10 indsendes Hovedregisterkort til senere Indsættelse i Afgangsregistret.

I Tilfælde af, at enkelte af de som forsvundne til Afgangsregistret overførte Personer efter Revisionens Afslutning og Materialets Indsendelse hertil paany skulde melde sig til Registret, eller Registerføreren paa anden Maade skulde faa Anledning til at faa oplyst saadanne Personers Forhold til Kommunens Folkeregister, maa Vedkommende ikke uden videre tilbageføres fra Afgangsregistret til Hovedregistret.

Om den Maade, paa hvilken saadanne Personer paany bliver at optage i Registrene, vil der i Løbet af November herfra tilgaa Kommunerne Meddelelse i et særligt Cirkulære vedrørende den fremtidige Indsendelse af Indberetninger om Ændringer i Folkeregistrene og om Indberetninger til Brug ved den Eftersøgning af forsvundne Personer, der som foran nævnt vil blive iværksat og paabegyndt paa Grundlag af det Materiale, der vil indgaa som Resultat af den efter foranstaaende Regler foretagne Revision.

§ 12.

Da de Ændringer i Folkeregistret, som Revisionen giver Anledning til, bør indgaa i den maanedlige Indberetning hertil for Maanedene $\frac{5}{10}$ — $\frac{4}{11}$ 1925, indsendes Indberetningen for denne Maaned med tilhørende Flyttebeviser umiddelbart efter Revisionens Afslutning.

Det statistiske Departement, den 4. Oktober 1925.

P. D. V.

Hans Cl. Nyballe.

Bilag 2.

Folketællingen den 5. November 1925.

Provinsbyerne.

Folketællings-Skema Nr.

for nedennævnte Ejendom i Købstad.

Sognets Navn: Ejendommens { Matr.Nr.
 (forsaavidt Kommunen er delt i flere Kirkesogne) { Gade Nr.

Gadens (Vejens eller Torvets) Navn: Ejerens Navn:

REGLER

1) Dette Skema udfyldes af Ejeren (Viceværtten eller andre Vedkommende) den 5. November 1925. — Paa Skemaet opføres de Familier og Personer, der findes i Huset, idet Ordenen er: Kælder, Stue o. s. v. Et Hus med tilhørende Sidebygninger eller Udhuse betragtes som ét samlet Hus og skal have sit selvstændige Skema.

2) Hver Familie opføres for sig paa Skemaet, og saaledes at der lades en Linie Mellemrum aabent mellem hver Familie. En Familie omfatter ogsaa Logerende, derimod ikke indlogerede Familier, foran og efter hvilke en Linie lades aaben. Selvstændige Husstande paa 1 Person betragtes som »Familie«.

- 3) a. Personer, der har fast Bopæl i Kommunen, skal opføres paa Skemaets Hovedliste paa det Sted (Hus, Skib o. s. v.), hvor Bopælen er.
- b. Personer, der er midlertidigt fraværende fra den faste Bopæl i Kommunen, opføres paa Hovedlisten, men der sættes i Rubrik 2 et Frv., og i Rubrik 14 angives det Sted, hvor han midlertidigt opholder sig, eventuelt om han er paa Rejse.
- c. Personer, der som midlertidigt nærværende opholdt sig i Husstanden, d. v. s. Personer, der paa Tællingsdagen er fraværende fra deres faste Bopæl, (den Kommune, i hvis Folke-register de staaar) samt Udlændinge paa Rejse, opføres paa Til-lægslisten paa Skemaets Bagside.

Personer, der Natten mellem 4. og 5. November ikke har haft Natteteje i noget beboet Hus, Folk paa Rejse o. s. v., opføres paa Skemaet for den Familie, det Hotel, Gæstgiversted el. l., hvor de først tager ind den 5. November.

4) I Henhold til Lov om Folkeregistre af 14. Marts 1924 er enhver Person pligtig til for sig og Medlemmerne af sin Husstand at meddele Op-lysnings om: Fulde Navn, Køn, Stilling eller Erhverv, Bopæl, Fødselsaar, Fødselsdag og Fødested, Statsborgerforhold, ægteskabelig Stilling, Stilling i Husstanden m. v. (jfr. Lovens § 1). Overtrædelser af Lovens Bestemmelser medfører Bødestraf (Lovens § 12 jfr. § 8).

De i Loven begærede Oplysninger gives ved Udfyldelse af Skemaet i Over-ensstemmelse med Rubrikkernes Overskrifter.

5) Ejeren eller Værten maa, efter at have gennemgaaet hele det udfyldte Skema og overbevist sig om dets Rigtighed, udfylde og underskrive Rubrikkerne nedenfor om Antallet af Personer i Ejendommen. Tællings-Skemaet vil derefter blive afhentet senest Mandag den 9. November Kl. 12.

Anmærkning. For Anstalter til offentligt Brug (Hospitaler, Fattighuse, Fængsler, Kaserner o. s. v.) samt Hoteller o. l. udfyldes Skemaerne af Bestyrerne efter samme Regler som for private Ejendomme. Bestyrerens eller Opsynspersonalets særlige Husholdninger skal opføres for sig. Til Brug for større offentlige Anstalter, Hoteller o. l., hvori findes flere midlertidigt nærværende Personer, end der er beregnet Plads til paa Skemaets Bagside, kan der ved Henvendelse til Kommunen faas Bilags-Skemaer, der efter Udfyldelse indlægges i Folketællings-Skemaet.

Samlet Opgørelse over Antallet af Lejligheder og af Personer i Ejendommen.

(Udfyldes af Værten eller Bestyreren).

	Antal Lejlig- heder	Antal Personer i Lejlighederne	
		paa Hoved- listen	paa Tillægs- listen (Bagsiden)
a. Lejligheder, der udelukkende anvendes til Beboelse			
b. Lejligheder med Værksted, Butik eller lign., der tillige anvendes til Beboelse			
I alt...			

(Værtens eller Bestyrerens Underskrift).

Hovedliste.

<p>1) Forhus Kælder, Stue osv.; for de andre Bygninger, Sidehus osv., følges den samme Orden).</p> <p>2) Sidehus</p> <p>3) Mellembgn.</p> <p>4) Bagbyggn.</p>	<p>Familiernes Løbe-Numre</p> <p>Som »Familie« tages ogsaa enligts boende, men ikke Logerende. — Foran Logerende (saavel Enkeltpersoner som indlogerede Familiers Medlemmer sættes x. Foran midlertidigt fraværende sættes Frv. (jfr. Rubr. 14)</p>	<p>Samtlige Personers Navn</p> <p>Ved Børn, endnu uden Navn, sættes »Dreng« eller »Pige«</p> <p>Midlertidigt nærværende Personer opføres ikke her, men paa Skemaets Bagside.</p> <p>Hver Familie opføres med sit Løbe-Nummer og med Mellemrum fra den foregaaende Familie.</p> <p>Efternavn Samtlige Fornavne (i rigtig Rækkefølge; det sædvanlig anvendte Fornavn understreges)</p>	<p>Kønnet</p> <p>Mandkøn (M) Kvindkøn (K)</p>	<p>Fødselsdag</p>	<p>Fødselsaar</p>
1	2	3	4	5	6
<p>Fødested</p> <p>Der angives: <i>København, Frederiksberg, Købstadens eller Sognets og Amtets Navn</i></p> <p>For dem, der er født udenfor det egentlige Danmark, skrives f. Eks. Færøerne, Grønland, Island eller vedkommende fremmede Lands Navn.</p>	<p>Statsborgerforhold</p> <p>Personer, der har dansk Indfødsret, skriver: »dansk«; andre anfører her Navnet paa det Land, hvori de har Statsborgerret (Island, Sverige, Tyskland, Forenede Stater o. s. v.)</p>	<p>Ægte-skabelig Stilling</p> <p>Ugift (U) Gift (G) Enkem. eller Enke (E) Separeret (S) Fraskilt (F)</p>	<p>Stilling i Familien</p> <p>Husfader, Husmoder; Barn, Slægtning o. l.; Husassistent, Tjenestekarl, -pige, Pensionær, Logerende.</p> <p>Hvor en Familie er indlogeret hos en anden Familie, angives dette særskilt ved Betegnelsen »Indlogeret Familie«. For den indlogerede Families Vedkommende anføres dog desuden paa sædvanlig Maade: Husfader, Husmoder o. s. v.</p>		
7	8	9	10		
<p>Erhverv eller Livsstilling</p> <p>Hvis nogen har flere Erhverv, anføres disse, Hovederhvervet først.</p> <p>Har Husmoderen eller Børnene særlige Erhverv, anføres disse. Man angiver udtrykkelig det Fag, man arbejder i, og Ens Stilling i Faget.</p> <p>Lever man hovedsagelig af Formue, privat Understøttelse, Alderdomsunderstøttelse, Fattighjælp, anføres dette, men tillige Erhvervet.</p> <p>Forhenværende Næringsdrivende o. l. sætter »fhv.« foran tidligere Livsstilling.</p>	<p>Her anføres:</p> <p>Bopæl den 5. Novbr. 1924</p> <p>Bopæl i Byerne angives ved: Bynavn, Gade og Hus-Nr.</p> <p>Bopæl paa Landet angives ved: Kommune og Postadresse.</p>	<p>Anmærkninger</p> <p>Herunder anføres for de midlertidigt fraværende (de i Rubrik 2 med Frv. mærkede) deres midlertidige Opholdssted (nøjagtig Adresse). Endvidere andre Bemærkninger.</p>			
11	12	13			14
		a	b	c	

Tillægsliste for de af Stedets Beboere, der er midlertidigt nærværende.

<p>Løbenummer for den Familie paa Hovedlisten, hos hvem man bor (jfr. omstaaende Rubrik 2)</p>	<p align="center">Personernes Navn</p> <p>Ved Børn, endnu <i>uden Navn</i>, sættes »Dreng« eller »Pige«.</p> <p>(Iøvrigt som Hovedlistens Rubrik 2).</p> <p>Etternavn Fornavn Samtlige Fornavne i rigtig Rækkefølge. Det almindeligst benyttede understreges)</p>	<p align="center">Kønnet</p> <p>Mandkøn (M) Kvindkøn (K)</p>	<p align="center">Fødselsdag</p>	<p align="center">Fødselsaar</p>	<p align="center">Fødested</p> <p>Der angives: <i>København, Frederiksberg, Købstadens eller Sognets og Amtets Navn</i></p> <p>For dem, der er født <i>udenfor det egentlige Danmark</i>, skrives f. Eks. Færøerne, Grønland, Island eller vedkommende <i>fremmede Lands Navn</i>.</p>
1	2	3	4	5	6
<p>Statsborgerforhold</p> <p>Personer, der har <i>dansk Indfødsret</i>, skriver: »dansk«; andre anfører her Navnet paa det Land, hvori de har Statsborgerret (Island, Sverige, Tyskland, Forenede Stater o. s. v.)</p>	<p align="center">Ægte- skabelig Stilling</p> <p>Ugift (U), Gift (G), Enkem. eller Enke (E), Separeret (S) Fraskilt (F)</p>	<p align="center">Stilling i Husstanden paa den faste Bopæl</p> <p>Der angives: Husfader, Husmoder, Barn, Slægtning o. l. Medhjælper, Pensionær, Logerende o. l.</p>	<p align="center">Erhverv eller Livs- stilling</p> <p>Det maa af den angivne Livsstilling kunne ses, om den paagældende er Principal eller Medhjælper.</p> <p>Forhenværende Næringsdrivende o. l. sætter »fhv.« foran tidligere Livsstilling.</p>		
7	8	9	10		
<p>Her anføres, i hvilken Kommunes Folke- register den midl. nærværende er optaget, samt Personens Adresse.</p> <p>Er vedk. ikke optaget i et Register, anføres Grunden hertil (eventuelt, at vedk. er bosat i Udlandet, hvis Navn da anføres her).</p>	<p>Anmærkninger</p>		<p>Udfyldes ikke ved Tællingen</p>		
11	12		d		

NAVNEREGISTER.

Registret indeholder Navne paa de vigtigste topografiske Enheder i Danmark med Færøerne. Til nærmere Betegnelse af disse er anvendt fig. Forkortelser og Navne:

Amt	= Amt	}	Kbst.	= Købstad
Amtarkr.	= Amtsraadsreds		Ldd.	= Købstad-Landdistrikt
Anst.	= offentlig Anstalt		Lds.	= Landsogn
Forst.	= Forstadsbebyggelse		S.	= Sogn
Hrd.	= Herred		St.	= Stationsby
K	= Kommune		Ø	= Ø

Hvor ingen Tilføjelse til Navnet er anført, angiver dette et Sogn. Har to el. flere Sogne el. lign. samme Navn, er disse yderligere betegnede ved Amtets Navn i Parentes.

Sogn o. s. v.	Side	Sogn o. s. v.	Side	Sogn o. s. v.	Side
Aabenraa Amt.....	48, 59	Aarslev (Svendb.)....	16	Allerslev (Roskilde) ..	5
Aabenraa Kbst.....	2, 155	Aarup St.....	168	Allese.....	19
Aaby S. (Aalborg og		Aarø (Ø).....	154	Allested.....	18
Hjørring).....	33, 35	Aasebro Forst.....	156	Allerup S.....	19
Aaby S. (Aarh.).....	26	Aasted (Hjørr.).....	34	Allerup Forst.....	157
Aaby Kirkeby.....	170	Aasted (Viborg).....	38	Allindemagle.....	11
Aabybro St.....	171	Aastrup (Haderslev) ..	47	Alling.....	25
Aabyhøj Villaby.....	155	Aastrup (Maribo).....	14	Allingaabro St.....	170
Aadum.....	44	Aastrup (Ribe).....	46	Allinge By.....	155
Aageby, tidl. S.....	15	Aastrup (Svendb.)...	18	Allinge-Sandvig Kbst.	
Aagerup (Holb.).....	8	Aasum Hrd.....	19		2, 155
Aagerup (Rosk.).....	5	Aasum S.....	19	Allinge-Sandvig Ldd. .	13
Aaker.....	14	Abild.....	50	Almind.....	41
Aakirkeby Kbst... 2,	155	Adsbøl K.....	48	Alminde.....	22
Aal.....	45	Adslev.....	25	Alnor By.....	176
Aalborg Amt.....	30, 58	Agdrup.....	29	Alrø S. og Ø.....	25, 153
Aalborg Budolfi Lds..	32	Agerbæk St.....	175	Als By.....	171
Aalborg Frue Lds....	33	Agerledet Forst.....	162	Als S. (Aalb. A.)....	30
Aalborg Kbst.....	2, 155	Agerskov S.....	48	Als (Ø).....	153
Aalbæk St.....	172	Agerskov St.....	175	Als Nørre Hrd.....	49
Aale.....	24	Agersted St.....	172	Als Sønder Hrd.....	49
Aalestrup St.....	173	Agersø S.....	10, 152	Alslev (Præstø).....	12
Aalsø.....	28	Agersø (Ø).....	154	Alslev (Ribe).....	45
Aalum.....	40	Agger.....	37	Alsted Hrd.....	10
Aarby.....	9	Aggersborg.....	35	Alsted S. (Sorø)....	10
Aaerstrup.....	32	Aggersund Fægeby ..	172	Alsted S. (Thisted)..	38
Aarhus Amt.....	24, 57	Agnsø.....	8	Alstrup (Aalb.).....	31
Aarhus Amtsrkr. . . .	25, 57	Agri.....	27	Alstrup (Hjørring)..	35
Aarhusvej Forst.....	160	Ajdt.....	41	Alsønderup.....	6
Aarhus Kbst.....	2, 155	Ajstrup.....	33	Amager (Ø).....	152
Aarhus Sindssygehosp.		Albuen (Ø).....	154	Andefjord.....	180
	155, 177	Albæk (Hjørring) ...	33	Anholt S. og Ø....	28, 153
Aarre.....	45	Albæk (Randers).....	29	Annese.....	6
Aars Hrd.....	31	Albøge.....	27	Ans By.....	173
Aars S.....	31	Alderslyst Forst.....	161	Ansager S.....	45
Aars St.....	171	Aller.....	47	Ansager St.....	175
Aarsdale Fiskerleje ...	167	Allerslev (Præstø)....	13	Anst Hrd.....	46

Sogn o. s. v.	Side	Sogn o. s. v.	Side	Sogn o. s. v.	S de
Anst S.	46	Balling St.	173	Bjørnø (Ø)	152
Antvorskov By	166	Ballum	49	Blaahøj S.	23
Arden St.	171	Balslev	21	Blaahøj St.	169
Arnborg	42	Bandholm S.	15	Blans By	176
Arninge	16	Bandholm Ladepl.	167	Blegind	25
Arnum St.	176	Banegaardskvarter		Blenstrup	31
Arrild.	49	(Skanderborg)	161	Blistrup (Frborg)	6
Arts Hrd.	9	Bangsbostrand	156	Blistrup (Thisted)	37
Arup	36	Barløse	20	Blovstrød	6
As.	23	Barneholm (Ø)	154	Blære	31
Asaa St.	172	Barrit By	169	Boddum	37
Asaa-Melholt (Aalb. og		Barrit S.	23	Bodilsker	14
Hjørring)	33	Barsø (Ø)	154	Boeslunde	9
Asdal	34	Bavelse	12	Bogense Kbst.	2, 156
Asfærg	29	Beder S.	26	Bogø S.	13, 152
Askov By	175	Beder St.	170	Bogø (Ø)	154
Askø S.	15, 152	Bedeslev	20	Bolderslev St.	176
Askø (Ø)	154	Bedsted	48	Boldesager	156
Asmild	40	Bejstrup	35	Borbjerg	42
Asminderød S.	6	Beldringe	13	Bording S.	42
Asminderød By	165	Bellinge	19	Bording St.	174
Asnæs S.	7	Belvedere Forst.	162	Bordø (Ø)	182
Asnæs St.	165	Benløse Runding.	166	Bornholms Amt.	13, 56
Asp	42	Benløse S.	11	Bornholm (Ø)	152
Asperup	21	Besser	9	Borre	13
Assens Amtsrkr.	20, 57	Bested S.	37	Borris St.	174
Assens Fabriksby	170	Bested St.	173	Borum	26
Assens Kbst.	2, 155	Bevtoft	48	Borup S. (Randers)	29
Asserballe	49	Bigum	40	Borup S. (Roskilde)	5
Assing	42	Billum	45	Borup St.	164
Astrup (Aalborg)	31	Binderup	31	Boserup Sanatorium	177
Astrup (Aarhus)	26	Bindslev	34	Bov S.	48
Astrup (Hjørring)	34	Birkelse St.	172	Bov St.	176
Augustenborg Flække		Birkende	19	Bovense	16
	2, 155	Birkerød S.	6	Bovrup K.	48
Augustenborgvej Forst.	162	Birkerød St.	165	Bovrup St.	176
Avedøre Ejerlav	4	Birket	16	Braaby	11
Avedøre By	164	Birkholm (Ø)	154	Braaskovgaard Anst.	177
Avernakø S. og Ø	18, 152	Birsted S.	33	Brabrand S.	26
Aversi	12	Birsted St.	171	Brabrand St.	170
Avlum S.	42	Bislev	32	Brahetrolleborg	18
Avlum St.	174	Bjergager	25	Bramdrup Villakv.	158
Avnbøl St.	176	Bjergby (Hjørring)	34	Bramdrupdam St.	169
Avnede	16	Bjergby (Thisted)	38	Bramminge S.	46
Avning S.	28	Bjerger Hrd.	19	Bramminge St.	175
Avning St.	170	Bjerget Forst.	160	Brande S.	23
Avnslev	16	Bjergsted	9	Brande St.	169
		Bjærnede	10	Branderslev	16
		Bjærning	47	Branderup	48
Baaderne	156	Bjerre By	169	Brandsø (Ø)	21, 154
Baag Hrd.	20	Bjerre Hrd.	23	Brarup	4
Baagø K. og Ø	20, 152	Bjerre S.	23	Bred St.	168
Baarse Hrd.	13	Bjerreby	17	Bredballe Strandhuse	169
Baarse S.	13	Bjerring	40	Brede By	176
Bagnkop Fiskerleje	167	Bjerringbro S.	40, 41	Brede Fabriksby	164
Bagsvård St.	164	Bjerringbro St.	173	Brede S.	49
Bakkendrup	8	Bjeverskov Hrd.	11	Bredebro St.	176
Balle S.	41	Bjeverskov S.	11	Bredsten	22
Balle St.	170	Bjolderup	48	Bredstrup	21
Ballerup S.	4	Bjælkerup By	162	Bregned	27
Ballerup St.	164	Bjørnehoved Forst.	156	Brejning	44

Sogn o. s. v.	Idé	Sogn o. s. v.	Side	Sogn o. s. v.	Side
Bregninge Aandsvage- Anstalt	177	Børglum S.	35	Ebberup St.	168
Bregninge By	169	Børkop St.	169	Ebberødgaard Anst.	177
Bregninge (Holbæk)	9	Bøstrup	17	Ebdrup	27
Bregninge (Maribo)	15	Bøvling	43	Egaa	27
Bregninge (Taasinge)	17	Bøvlingbjerg By	174	Egebjerg	7
Bregninge (Ærø)	18	Daastrup	5	Egen	49
Bringstrup	11	Dal	32	Egens	27
Broager S.	49	Dalby (Odense)	19	Egense	17
Broager St.	176	Dalby (Præstø)	12	Egernsund By	49, 176
Broby (Sorø)	10	Dalby (Vejle)	22	Egeslevmagle	10
Brobyværk St.	167	Dalby (Vejle)	22	Egholm S. og Ø	33, 153
Bromme	10	Dalby (Vejle)	22	Egholm (Ø)	154
Brorstrup	31	Dalby (Vejle)	22	Egtved S.	22
Brovst Kirkeby	172	Dalby (Vejle)	22	Egtved St.	169
Brovst S.	35	Dalby (Vejle)	22	Egvad (Aabenraa)	48
Brovst St.	172	Dalby (Vejle)	22	Egvad (Ringk.)	44
Brudager	17	Dalby (Vejle)	22	Ejby By (Forst.)	160
Brundby By	165	Dalby (Vejle)	22	Ejby S. (Assens)	21
Brusk Hrd.	21	Dalby (Vejle)	22	Ejby S. (Roskilde)	5
Brylle	19	Dalby (Vejle)	22	Ejby St.	168
Bryndum	45	Dalby (Vejle)	22	Ejde	180
Bryrup S.	24	Dalby (Vejle)	22	Ejdrup	31
Bryrup St.	169	Dalby (Vejle)	22	Ejerslev	38
Brændekilde	19	Dalby (Vejle)	22	Ejlby	20
Brændstrup	21	Dalby (Vejle)	22	Ejlinge (Ø)	154
Bræstrup St.	169	Dalby (Vejle)	22	Ejsing	42
Brøndbyvester S.	4	Dalby (Vejle)	22	Ejstrup	24
Brøndbyvester Strand	164	Dalby (Vejle)	22	Ejstrupholm St.	169
Brøndbyvester By	164	Dalby (Vejle)	22	Elbo Hrd.	21
Brøndbyvester S.	4	Dalby (Vejle)	22	Elev	27
Brønderslev Kbst.	2, 156	Dalby (Vejle)	22	Ellested	16
Brønderslev St.	172	Dalby (Vejle)	22	Elling	34
Brøndum	39	Dalby (Vejle)	22	Ellinge	16
Brøns S.	49	Dalby (Vejle)	22	Ellishøj S.	32
Brøns St.	176	Dalby (Vejle)	22	Ellishøj St.	171
Brørup S.	46	Dalby (Vejle)	22	Elmelunde	13
Brørup St.	175	Dalby (Vejle)	22	Elsborg	41
Buddinge St.	164	Dalby (Vejle)	22	Elsted	27
Buderup	32	Dalby (Vejle)	22	Elsø	37
Buerup	8	Dalby (Vejle)	22	Eltang	21
Bur	42	Dalby (Vejle)	22	Em	35
Burkal	50	Dalby (Vejle)	22	Emmerlev	50
Bursø	15	Dalby (Vejle)	22	Endelave S. og Ø	24, 153
Butterup	8	Dalby (Vejle)	22	Endeslev	11
Byhaven (Tved)	162	Dalby (Vejle)	22	Enehøj Ø (Ø)	154
Bylderup	50	Dalby (Vejle)	22	Engbjerg	43
Byrum S.	34	Dalby (Vejle)	22	Engestofte	15
Byrum By	172	Dalby (Vejle)	22	Engesvang	41
Bække S.	46	Dalby (Vejle)	22	Engum	23
Bække St.	175	Dalby (Vejle)	22	Enghaverne Forst.	156
Bækkelund Forst.	157	Dalby (Vejle)	22	Enslev (Randers)	28
Bækmarksbro St.	174	Dalby (Vejle)	22	Enslev (Viborg)	30
Bælum S.	31	Dalby (Vejle)	22	Ensted	48
Bælum St.	171	Dalby (Vejle)	22	Enø (Ø)	154
Bø	180	Dalby (Vejle)	22	Erindlev	15
Bøggildgaard Anst.	177	Dalby (Vejle)	22	Erresø	21
Bøjden Fiskerleje	168	Dalby (Vejle)	22	Erslev	37
Bølling Hrd.	44	Dalby (Vejle)	22	Esbjerg Kbst.	2, 156
Bølling S.	44	Dalby (Vejle)	22	Esbønderup	6
Børglum Hrd.	34	Dalby (Vejle)	22	Eskebjerg St.	165
		Dalby (Vejle)	22	Eskilstrup (Holbæk)	8

Sogn o. s. v.	Side	Sogn o. s. v.	Side	Sogn o. s. v.	Side
Eskilstrup (Maribo) ..	14	Fiskophuse	168	Frøs Hrd.	47
Eskilstrup St.	167	Fjaltring	43	Frøslev (Præstø)	12
Eskilsø (Ø)	154	Fjelde	15	Frøslev (Thisted)	37
Espe	18	Fjellerad By	171	Frøstrup St.	173
Espergærde Villaby ...	157	Fjellerup	28	Fuglebjerger S.	10
Essenbæk	29	Fjelsted	21	Fuglebjerger By	166
Esttruplund	28	Fjelstrup S.	47	Fuglejord	180
Estvad	42	Fjelstrup St.	175	Fuglsbølle	17
Everdrup	13	Fjelsø	39	Fuglse Hrd.	15
Faaborg Kbst. 2,	156	Fjends Hrd.	39	Fuglse S.	15
Faaborg Kbst.s Ldd. ...	18	Fjenneslev	10	Fuglslev	27
Faaborg S. (Ribe) ...	45	Fjærreslev St.	173	Fuglø S.	180
Faarstrup	10	Flade (Hjørring)	34	Fuglø (Ø)	182
Faarevejle S.	7	Flade (Thisted)	38	Funder	41
Faarevejle St.	165	Flakkebjerg S.	10	Funding	180
Faarup S. (Aarhus) ...	26	Flakkebjerg Anst.	177	Furreby	35
Faarup S. (Randers) ...	29	Flavenskjøld By	172	Fuur (Ø)	153
Faarup St.	170	Flemløse	20	Fyn (Ø)	152
Faarvang St.	169	Flejsborg	32	Fyrendal	10
Fabjerg	43	Fleskum Hrd.	32	Fænø (Ø)	152
Fakse By	166	Flinterup	10	Fällenslev	9
Fakse Hrd.	12	Fly	39	Følleslev St.	165
Fakse Ladepl.	166	Flynder	43	Føns	21
Fakse S.	12	Fløng	5	Førslev	10
Faksinge Sanatorium .	177	Fløstrup	16	Føvling (Ribe)	46
Falkerslev	14	Fodby	10	Føvling (Skanderborg)	24
Falling	25	Fodslette	17	Gaarslev	21
Falslev	30	Folby	26	Gadbjerg	22
Falster (Ø)	152	Folding	46	Gadstrup	5
Falster Nørre Hrd. ...	14	Fole	47	Galten Hrd.	29
Falster Sønder Hrd. ..	14	Fovlum	31	Galten St.	170
Famien	181	Fovsing	42	Galtrup	37
Faneffjord	13	Framlev Hrd.	26	Gamborg	21
Fangel	19	Framlev S.	26	Gammelby	156
Fanø (Ø)	153	Fragvde	19	Gammelby (Jerne) ...	175
Farendløse	11	Fredensborg St.	165	Gammel Haderslev ...	47
Farstrup	32	Fredericia Kbst. ... 2,	156	Gammel Holmstrup ..	161
Farsø S.	31	Fredericia Trinitatis		Gammel Holte By ...	164
Farsø St.	171	Lds.	21	Gammel Rye By ...	170
Farum S.	6	Frederiks S.	39, 41	Gammel Skagen	161
Farum St.	165	Frederiks St.	173	Gammelsogn (Randers)	28
Farø (Ø)	154	Frederiksberg K. ... 2,	155	Gammelsogn (Ringkb.)	44
Faster	44	Frederiksberg Forst. ..	156	Gammelstrup	39
Favsing	28	Frederiksberg Forst. ..	160	Gammel Taarnby By ..	164
Fejø S.	15, 152	Frederiksberghusene ..	162	Gammel Vejlby By ..	170
Fejø (Ø)	154	Frederiksberg Amt. ... 6,	55	Gamtøfte	20
Feldballe	27	Frederiksberg Slotss. .	6	Gandrup St.	171
Feldingbjerg	39	Frederiksberg Slotss. .	6	Gangsted	24
Felsted S.	48	Frederiksbergvej Forst. .	160	Ganløse	6
Felsted St.	176	Frederikshavn Kbst. 2,	156	Gassum	29
Femø S. og Ø	15, 152	Frederikssund Kbst. 2,	156	Gaverslund	21
Fensmark	12	Frederiksværk Kbst. 2,	156	Gavnø (Ø)	154
Ferring	43	Frejlev	32	Gedesby	14
Ferslev (Aalborg) ...	32	Frerslev	11	Gedses St.	167
Ferslev (Fredb.)	7	Frederikø (Ø)	154	Gedsted S.	39
Filskov S.	23	Fredebø	181	Gedsted By	173
Filskov St.	169	Fruens Bøge Kvarter. .	160	Gedved By	169
Finderup (Holbæk) ...	8	Fruering	25	Gellerup	42
Finderup (Viborg) ...	40	Fryndal	7	Gelsted S.	21
Fiskbæk	40	Frør	31	Gelsted St.	168
		Frørup (Haderslev ...	47		
		Frørup (Svendborg) ..	16		

Sogn o. s. v.	Side	Sogn o. s. v.	Side	Sogn o. s. v.	Side
Gentofte K.	155	Grandløse	8	Gørlose	7
Gentofte S.	4	Granslev	41	Gørslev	11
Gerding	31	Grarup	47	Gøte	180
Gerlev Hrd.	30	Gravlev	32	Gøtterup	35
Gerlev (Frborg.)	7	Grejs	22		
Gerlev (Randers)	30	Grejsdal-Bebygg.	163	Haarby By	169
Gerlev (Sorø)	9	Grenaa Kbst. 2,	156	Haarby S.	20
Gerrild	28	Grene	46	Haarlev By	166
Gern Hrd.	25	Grensten	40	Haarlev S.	11
Gern S.	25	Greve	4	Haarlev St.	166
Gern St.	169	Grevinge S.	7	Haarslev (Odense) ...	20
Gerning	41	Grevinge St.	165	Haarslev (Sorø)	10
Gershøj	5	Grimstrup	45	Haastrup	18
Gerslev	8	Grindeslev	38	Haasum	38
Gesing	28	Grindløse	20	Hadbjerg	29
Gestelev	18	Grindsted S.	46	Haderslev Amt ... 47,	59
Gesten	46	Grindsted St.	175	Haderslev Hrd.	47
Gettrup	37	Grove	42	Haderslev Kbst. ... 2,	156
Gevninge	5	Grundfør	27	Haderup	42
Gilleleje S.	6	Grurup	37	Hads Hrd.	25
Gilleleje St.	165	Grynderup	31	Hadsten S.	26
Gimlinge	10	Grønge St.	167	Hadsten St.	170
Gimming	29	Græse	7	Hadsund Ladepl.	171
Gimsing	42	Græshave	16	Hadsund S.	30
Ginding Hrd.	42	Græsted S.	6	Hagedst.	8
Ginnerup	28	Græsted St.	165	Halagerille	10
Gislev S.	17	Græstrup	24	Hald	29
Gislev By	168	Grøngrøft Gods	48	Haldersvig	180
Gislinge	8	Grønholt	6	Haldum	26
Gislum Hrd.	31	Grønhøj By	39	Halk	47
Gislum S.	31	Grønning	38	Hallenslev	8
Gistrup St.	171	Gudbjerg	17	Halling (Aarhus)	25
Give S.	23	Guderup St.	176	Halling (Randers)	29
Give St.	169	Gudhjem By	167	Hallund By	172
Giver	31	Gudhjem S.	14	Hallund S.	33
Givskud	23	Gudme Hrd.	17	Hals By	171
Gjøl S. og Ø	35, 153	Gudme S.	17	Hals S. (Aalborg)	33
Gladsakse S.	4	Gudme St.	168	Hals S. (Hjørring) ...	34
Gladsakse By	164	Gudum (Aalborg)	32	Halskov Huse	158
Glambsbjerg St.	169	Gudum (Ringkøbing) .	43	Halsted	16
Glenstrup	30	Gudum (Sorø)	9	Halmø (Ø)	154
Glesborg	28	Gudumholm St.	171	Halvrimmen St.	172
Glim	5	Guldager	45	Hammel S.	25
Gloslunde	16	Guldbjerg	20	Hammel St.	169
Glostrup S.	4	Guldborg Færgeby ...	167	Hammelev (Haderslev)	47
Glostrup St.	164	Gulev	41	Hammelev (Randers) .	28
Glud	23	Gunderslev	10	Hammer Hrd.	12
Glumsø By	166	Gundersted	32	Hammer S. (Aalborg) .	33
Glumsø S.	12	Gunderup	32	Hammer S. (Præstø) .	12
Glyngøre S.	38	Gundslev	14	Hammer S. (Skanderb.)	24
Glyngøre St.	173	Gundsømagle	5	Hammershøj By	173
Glænø (Ø)	154	Gurreby	15	Hammershøj S.	40
Godsted	15	Gylling S.	25	Hammerum Hrd.	42
Godthaab St. (Aalborg)	171	Gylling By	170	Hammerum St.	174
Godthaab St. (Bornh.)	167	Gyrstinge	10	Handbjerg	42
Gosmer	25	Gærum	34	Hanning	44
Graasten K.	48	Gødvad	41	Hansted Fiskerleje ...	173
Graasten St.	176	Gørding Hrd.	46	Hansted S. (Skanderb.)	24
Gram Hrd.	47	Gørding St.	175	Hansted S. (Thisted) ..	36
Gram S.	47	Gørlev S.	8	Haraldsborg Forst. ...	160
Gramby St.	175	Gørlev St.	165	Haraldsted	11

Sogn o. s. v.	Side	Sogn o. s. v.	Side	Sogn o. s. v.	Side
Harboøre S.	43	Helligsø	37	Hjallerup By.	172
Harboøre St.	174	Hellum Hrd.	31	Hjallese Station	160
Hareskov St.	164	Hellum S.	33	Hjardemaal	36
Harlev	26	Helnæs	20	Hjarnø S. og Ø.	23, 153
Harndrup S.	21	Helsing S. (Frborg) . .	6	Hjarup	46
Harndrup St.	169	Helsing S. (Holbæk) . .	8	Hjelm (Ø)	154
Harre Hrd.	38	Helsing St.	165	Hjembæk	7
Harre S.	38	Helsingør Kbst.	2, 157	Hjerk	38
Harreslev (Hjørring) . .	34	Helstrup	40	Hjerm Hrd.	42
Harreslev (Randers) . .	29	Heltborg	37	Hjerm S.	42
Harring	36	Hem (Randers)	30	Hjerm St.	174
Harte	22	Hem (Viborg)	39	Hjelslev Hrd.	25
Hasle Hrd.	26	Hemmed	28	Hjermeslev S.	35
Hasle Kbst.	2, 156	Hemmes høj	9	Hjermeslev St.	172
Hasle Kbst.s Ldd.	13	Hemmet	44	Hjermind	40
Hasle S. (Aarhus)	26	Henne	45	Hjernerdrup	47
Hasle S. (Sorø)	11	Herborg	44	Hjerpsted	50
Haslev St.	166	Herfølge S.	11	Hjerting Ladepl.	175
Haslum	29	Herfølge St.	166	Hjerting S.	47
Hasseris By	171	Herlev	4	Hjorkkær S.	48
Hasseris Villakvarter . .	155	Herlev St.	164	Hjorkkær St.	176
Hassing Hrd.	36	Herlufsholm S.	10, 12	Hjortdal	35
Hassing S.	36	Herning Kbst.	2, 157	Hjorthede	40
Hatting Hrd.	23	Herredskirke	16	Hjortlund	46
Hatting S.	23	Herreslev	15	Hjortshøj	27
Hatting St.	169	Herrested	16	Hjortø (Ø)	154
Havbro	31	Herringe	18	Hjulby	16
Havdrup S.	4	Herslev (Roskilde)	5	Hjørring Amt	33, 58
Havdrup St.	164	Herslev (Vejle)	21	Hjørring Kbst.	2, 157
Haverslev S. (Aalborg) . .	31	Herstedvester	4	Ho	45
Haverslev S (Hjørring) . .	35	Herstedøster	4	Hobro Kbst.	2, 157
Haverslev By	171	Hersum	39	Hodde	45
Havnbjerg	49	Hesselager By	168	Hodsager	42
Havndal St.	170	Hesselager S.	17	Hoed	28
Havnevejen Forst.	156	Hesselager St.	168	Holbo Hrd.	6
Havnlev	11	Hesselby-Smidstrup		Holbæk Amt	7, 55
Havrebjerg	8	Forst.	161	Holbæk Kbst.	2, 157
Havrum	41	Hesselø (Ø)	154	Holbæk S. (Randers) . .	28
He S.	44	Hestø S.	180	Holbæk Villakvarter . .	157
He St.	174	Hestø (Ø)	182	Holbøl	48
Hedegaardshuse	160	Hids Hrd.	41	Holeby S.	15
Hedehusene St.	164	Hillerslev Hrd.	36	Holeby St.	167
Heden	18	Hillerslev S. (Svendb.) .	18	Holevad	20
Hedensted S.	23	Hillerslev S. (Thisted) .	36	Holm K.	49
Hedensted St.	169	Hillerød Kbst.	2, 157	Holmans Hrd.	21
Hejls	22	Hillested	15	Holme By	170
Hejninge	9	Himlinge	11	Holmegaard Fabriksby	166
Hejnsvig S.	46	Himmelbjerggaard		Holme Højbjerg	155
Hejnsvig St.	175	Anst.	177	Holmeolstrup	12
Heldum	43	Himmelev	5	Holme S.	26
Helgenæs	27	Hind Hrd.	43	Holmsland Klit	44
Hellebæk S.	6	Hindborg Hrd.	39	Holmstrup Mark	161
Hellebæk St.	165	Hindborg S.	39	Holmstrup S.	8
Hellerup (Kbh.)	4	Hindsted Hrd.	30	Holstebro Kbst.	2, 157
Hellerup (Svendborg) . .	16	Hindø (Ø)	154	Holsted By	175
Hellested	12	Hinge	41	Holsted S.	46
Hellevad S. (Aabenr.) . .	48	Hinnerup St.	170	Holsted St.	175
Hellevad S. (Hjørring) . .	33	Hirshals Fiskerleje . . .	172	Holsteinborg	10
Hellevad St.	176	Hirsholmene S. og Ø . . .	34, 153	Holte St.	164
Hellevmagle S.	12	Hjadstrup	19	Holtug	11
Hellevmagle St.	166			Homaa	28

Sogn o. s. v.	Side	Sogn o. s. v.	Side	Sogn o. s. v.	Side
Hoptrup By.....	175	Husum	180	Hørdum St.....	173
Hoptrup S.....	47	Hvalpsund St.....	171	Hørmested	34
Horbelev S.....	14	Hvalø S.....	5	Hørning S. (Randers)	29
Horbelev St.....	167	Hvalsø St.....	164	Hørning S. (Skanderb.)	25
Hornborg	24	Hvam	39	Hørning St.....	170
Hornbæk S. (Frborg).	6	Hvedstrup	5	Hørsholm By.....	165
Hornbæk S. (Viborg).	40	Hvejsel	23	Hørsholm S.....	6
Hornbæk St.....	165	Hvetbo Hrd.....	35	Hørsted.....	36
Horne (Hjørring)	34	Hvidbjerg (Mors)	37	Hørup S. (Sønderborg)	49
Horne (Ribe).....	45	Hvidbjerg (Refs Hrd.)	37	Hørup S. (Viborg)...	41
Horne (Svendborg)...	18	Hvidbjerg (Viborg)...	39	Høruphav Fiskerleje .	176
Horns Hrd. (Frborg) .	7	Hvidbjerg St.....	173	Hørve S.....	7
Horns Hrd. (Hjørring)	34	Hvidbjerg vesten Aa.	37	Hørve St.....	165
Hornslet S.....	27	Hvidding S.....	49	Høve.....	10
Hornslet St.....	170	Hvidding Hrd.....	49		
Hornstrup.....	22	Hvidovre.....	4, 155	Ibsker	14
Hornslyd By	169	Hvilsager	28	Idestrup	14
Hornum Hrd.....	32	Hvilsted	25	Idum	43
Hornum S.....	23	Hvilsom	39	Ikast S.....	42
Hornum St.....	171	Hvirring	24	Ikast St.....	174
Horreby	14	Hvissinge By.....	164	Ilumø (Ø).....	154
Horsens Kbst.....	2, 157	Hvornum	30	Ingslev	21
Horsens S. (Aalborg).	33	Hvorslev	41	Ingstrup Mejeriby....	172
Horslunde S.....	16	Hvorup	33	Ingstrup S.....	35
Horslunde St.....	167	Hygum (Haderslev) ..	47	Ishøj	4
Hostrup (Ribe).....	45	Hygum (Ringkøbing).	43		
Hostrup (Tønder)....	50	Hylke	24	Janderup	45
Hostruphuse Forst. .	157	Hyllebjerg.....	32	Jannerup	36
Hov Fiskerleje.....	171	Hylleholt.....	12	Jebjerg S.....	38
Hov Ladepl.	170	Hyllekrog (Ø).....	154	Jebjerg St.....	173
Hov S.....	17	Hyllested (Randers) ..	27	Jegerup	47
Hove (Færø).....	181	Hyllested (Sorø).....	10	Jegindø S. og Ø ..	37, 153
Hove (Ringkb.).....	43	Hyllinge S. (Roskilde)	5	Jelling S.....	22
Hovedgaard St.....	170	Hyllinge S. (Sorø)....	10	Jelling St.....	169
Hoven.....	44	Hyllinge St.....	166	Jels S.....	47
Hover (Ringkøbing) ..	43	Hæstrup	34	Jels St.....	175
Hover (Vejle).....	22	Højbjerg.....	41	Jelstrup	34
Hovlbjerg Hrd.....	41	Højby S. (Holbæk) ..	7	Jerlev Hrd.....	22
Hovlbjerg S.....	41	Højby S. (Odense)....	19	Jerlev S.....	22
Humle S.....	17	Højby St.....	165	Jerne By	156
Humle St.....	168	Højer Flække	2, 157	Jerne S.....	45
Humblebæk St.....	165	Højer Hrd.....	50	Jernved.....	46
Humlum S.....	43	Højer Lds.....	50	Jersie	4
Humlum St.....	174	Højelse	5	Jerslev By.....	172
Hundborg By	173	Højen By.....	161	Jerslev S.....	34
Hundborg Hrd.....	36	Højen S.....	22	Jetsmark	35
Hundborg S.....	36	Højerup.....	11	Jordrup	46
Hunderup	46	Høje Taastrup S. .	4	Jorløse.....	18
Hundested Fiskerleje.	165	Høje Taastrup By ..	164	Juelsminde St.....	169
Hundslev St.....	176	Højrup S.....	49	Juelsminde Hosp....	177
Hundslund S.....	25	Højrup St.....	168	Julemærke-Sanatorium.	177
Hundslund St.....	170	Højslev S.....	39	Junged	38
Hune.....	35	Højslev St.....	173	Jungshoved	13
Hunseby.....	15	Højst.....	50	Jyderup By.....	166
Hunstrup (Svendborg)	18	Høm	11	Jyderup S.....	7
Hunstrup (Thisted) ..	36	Høng St.....	165	Jyderup St.....	166
Hurup S.....	37	Hørby S. (Aalborg) ..	30	Jyllinge.....	5
Hurup St.....	173	Hørby S. (Holbæk) ..	8	Jystrup	11
Husby (Assens).....	21	Hørby S. (Hjørring) ..	33	Jægerspris By.....	165
Husby (Ringkøbing) ..	43	Hørby St.....	172	Jørunde.....	7
Husevig.....	181	Hørdum S.....	36	Jørløse.....	8

Sogn o. s. v.	Side	Sogn o. s. v.	Side	Sogn o. s. v.	Side
Jørsby.....	38	Klakring.....	23	Kristrupvej (Forst.)..	160
Kaas St.....	172	Klaksvig.....	180	Krogsbæk.....	29
Kaastrup.....	36	Klarup.....	33	Krogsbølle.....	20
Kalbæk.....	180	Klejtrup.....	39	Krogstrup.....	7
Kallehave S.....	13	Klemensker S.....	13	Krukholm Forst.....	159
Kallehave St.....	166	Klemensker St.....	167	Krummerup.....	10
Kallerup.....	36	Klim S.....	36	Krønge.....	15
Kalsø (Ø).....	182	Klim St.....	173	Kullerup.....	16
Kalundborg Kbst.. 2,	157	Klinte.....	20	Kundby.....	8
Kalundborg Ldd.....	9	Kliplev S.....	48	Kunø S. og Ø... 180,	182
Kalvslund.....	46	Kliplev St.....	176	Kvalbø.....	181
Kandestederne By.....	34	Klipinge St.....	167	Kvalvig.....	180
Kannikegaards Parc..	155	Klitmøller Ladepl.....	173	Kvanløse.....	8
Kappel.....	16	Klokkeholm St.....	172	Kvislemark.....	10
Kappendrup St.....	168	Klovborg.....	24	Kvissel St.....	172
Karby By.....	173	Knabstrup St.....	166	Kvistgaard St.....	165
Karby S.....	37	Knarreborg St.....	168	Kvivig.....	180
Karise S.....	12	Knebel.....	27	Kvols.....	39
Karise St.....	167	Knudsker.....	13	Kvong.....	45
Karby.....	28	Kobberup.....	39	Kvorning.....	40
Karlebo.....	6	Koed.....	28	Kværkeby.....	11
Karleby.....	14	Koldby.....	9	Kværndrup S.....	17
Karlsunde.....	4	Kolding Kbst..... 2,	158	Kværndrup St.....	168
Karstrup.....	4	Kolding Kbst.s Ldd.		Kværs.....	48
Karrebæk S.....	10		22,	Kvndby.....	7
Karrebæksminde		Kolind S.....	27	Kær Hrd.....	33
Ladepl.....	166	Kolind St.....	171	Kærby By.....	155
Karup S. (Hjørring)..	33	Kollefjord.....	180	Kærby S.....	30
Karup S. (Viborg)...	41	Kollerup (Thisted)...	35	Kærum.....	20
Karup St.....	173	Kollerup (Veje).....	22	Købelev.....	16
Kastbjerg (Gerlev Hrd.,		Kollund By og Strand	176	København..... 2,	155
Randers).....	30	Kolstrupgaardene....	28	Københavns Amt... 4,	55
Kastbjerg (Nørre Hrd.,		Kolt.....	26	Københavns Amtsrkr.4,	55
Randers).....	28	Kolter (Ø).....	182	Køge Kbst..... 2,	158
Kasted.....	26	Komdrup.....	31	Køge Kbst.s Ldd... 5,	11
Kastrup By.....	155	Konges Tisted.....	31	KøgeLdd. (Forst.)... 158	
Kastrup S. (Kbh.)...	4	Kongeslev St.....	171	Køstrup.....	19
Kastrup S. (Præstø)..	12	Kongsted (Præstø)...	12	Køng (Assens).....	20
Kattrup.....	24	Kongsted (Veje).....	21	Køng (Præstø).....	12
Kavslunde.....	21	Kongsvang Villaby... 155			
Kegnæs.....	49	Korinth St.....	168	Laasby.....	25
Keldby.....	13	Kornerup.....	5	Laastrup.....	39
Kellerup St.....	173	Korning.....	23	Lading.....	26
Kerte.....	20	Kornum.....	32	Landerupgaard Anst..	177
Kerteminde Kbst... 2,	158	Korsør Kbst..... 2,	158	Landet (Maribo)....	15
Ketterup.....	35	Korup.....	18	Landet (Svendborg)..	17
Ketting S.....	49	Kovst.....	30	Landsgrav By.....	161
Ketting St.....	176	Krabbesholm Sanato-		Langaa S. (Svendborg)	17
Kettinge.....	15	torium.....	177	Langaa S. (Viborg) ..	40
Kibæk St.....	174	Kragelund.....	41	Langaa St.....	173
Kildebrønde.....	4	Kraghave By.....	159	Langeland (Ø).....	162
Kimmerslev.....	5	Krarup.....	18	Langelands Nørre Hrd.	17
Kindertofte.....	9	Kregme S.....	6	Langelands Sønder Hrd.	17
Kippinge.....	14	Kregme St.....	165	Langeskov St.....	168
Kirkeby.....	17	Krejbjerg.....	38	Langlig Bjerge (Ø)...	154
Kirkebø.....	180	Kristiansfeld Flække		Langskov.....	23
Kirkerup (Roskilde)..	5		2,	Langø (Ø)..... 13,	154
Kirkerup (Sorø).....	10	Kristiansø S..... 14,	152	Lavn St.....	170
Kirke Værløse By....	164	Kristiansø (Ø).....	154	Lavrbjerg S.....	29
Kisserup.....	5	Kristrup By.....	160	Lavrbjerg St.....	171
		Kristrup S.....	29	Le.....	40

Sogn o. s. v.	Side	Sogn o. s. v.	Side	Sogn o. s. v.	Side
Ledøje	4	Lunde S. (Odense)	19	Maabjerg	42
Løjrskov	46	Lunde S. (Ribe)	45	Maaløv S.	4
Lellinge	11	Lunde S. (Svendborg)	17	Maaløv St.	164
Lem S. (Randers)	29	Lunderskov St.	175	Maarslet S.	26
Lem S. (Viborg)	38	Lundforlund	9	Maarslet St.	170
Lem St.	174	Lundshøj Villaby	155	Maarum	6
Lemming	41	Lundtofte Hrd.	48	Maarup	34
Lemvig Kbst.	2, 158	Lundum	24	Madum	43
Lendemark (Forst.)	162	Lundø	39	Maglebrænde	14
Lendum	34	Lyby	38	Magleby (Møen)	13
Lerbjerg	29	Lyderslev	12	Magleby (Sorø)	10
Lerup	35	Lydum	45	Magleby Stevns	11
Lervig	180	Lyndby	5	Magleby (Svendborg)	17
Lerving	41	Lynderup	39	Maglegaards S.	4
Lidemark	11	Lyne	44	Magstrup	47
Lild	36	Lyngaa	26	Majbølle	15
Lillebrænde	14	Lyngby S. (Aalborg)	31	Malle	32
Lille Dimon (Ø)	181, 182	Lyngby S. (Aarhus)	26	Malling S.	26
Lille Fuglede	9	Lyngby S. (Hjørring)	35	Malling St.	170
Lilleheddinge	11	Lyngby S. (Kbh.)	4	Malt Hrd.	46
Lille Lyngby	6	Lyngby S. (Randers)	27	Malt S.	46
Lille Løjtofte	16	Lyngby St.	164	Mammen	40
Lilleosegaard Anst.	177	Lyngø By	166	Manø S. og Ø	46, 153
Lille Næstved Forst.	159	Lyngø S. (Frborg)	7	Mariager Kbst.	2, 158
Lillerød S.	7	Lyngø S. (Sorø)	10	Mariager Lds.	30
Lillerød St.	165	Lyngø-Frederiksborg Hrd.	6	Maribo Amt	14, 56
Lille Skensved St.	164	Lyngø-Kronborg Hrd.	6	Maribo Kbst.	2, 158
Lillevorde	32	Lyns	37	Maribo Kbst.s Ldd.	15
Lilleø (Ø)	154	Lynæs Fiskerleje	165	Marie Magdalene	28
Lille Ørholms Parc.	164	Lysabild S.	49	Marienberg Forst.	163
Lime (Randers)	28	Lysabild St.	176	Marienlyst Forst.	163
Lime (Viborg)	38	Lysbro Villaby	161	Marslev	19
Linaa	25	Lysgaard Hrd.	41	Marstal Bondeby	158
Linde	29	Lysgaard S.	41	Marstal Hdpl.	2, 158
Lindeballe	22	Lystrup St.	170	Marstal Lds.	18
Lindelse	17	Lysø S. og Ø	18, 152	Marvede	10
Lindholm Forst.	159	Læborg	46	Masnedø (Ø)	154, 163
Lindholm (Ø)	154	Læsten	40	Mejlby	27
Lindknud	46	Læsø K.	34, 153	Mejrup	42
Lindum	40	Læsø (Ø)	154	Melby (Frborg)	6
Linnerup	24	Lø Hrd.	49	Melby (Odense)	20
Lintrup	47	Lødderup	37	Mellerup	29
Lisbjerg	27	Løgsted	32	Merløse Hrd.	8
Listed Fiskerleje	167	Løgstrup St.	173	Merløse S.	8
Livø Anst.	177	Løgstør Kbst.	2, 158	Merløse St.	166
Livø (Ø)	154	Løgten St.	171	Mern S.	13
Ljørslev	37	Løgumkloster Flække	2, 158	Mern St.	167
Lodbjerg	37	Løgumkloster Lds.	49	Mesinge S.	19
Lohals Fiskerleje	168	Løjt	48	Mesinge St.	168
Lolland (Ø)	152	Løjt Kirkeby St.	176	Middelfart Kbst.	2, 159
Lollands Nørre Hrd.	16	Løkken Ladepl. og St.	172	Middelfart Kbst.s Ldd.	21
Lollands Sønder Hrd.	15	Lønborg	44	Middelsom Hrd.	40
Lomborg	43	Lønne	45	Middelfart Landevej	159
Longelse	17	Lønstrup Fiskerleje	172	Midvaag	180
Lovns	31	Løsning S.	23	Mjesing	25
Lumby	19	Løsning St.	169	Mjolden	49
Lund St.	170	Løve By	166	Mogenstrup	12
Lundby S. (Aalborg)	32	Løve Hrd.	8	Mollerup	37
Lundby S. (Præstø)	12	Løvel	40	Mols Hrd.	27
Lundby St.	167			Moltrup	47
Lunde Hrd.	19			Morsø (Ø)	153

Sogn o. s. v.	Side	Sogn o. s. v.	Side	Sogn o. s. v.	Side
Morsø Nørre Hrd.	37	Nordby By (Samsø)..	166	Nørlem	43
Morsø Sønder Hrd.	37	Norderø Præsteg.	180	Nørlyng Hrd.	40
Mosbjerg	34	Norderø Syssel	182	Nørre Aaby S.	21
Mov	32	Nordlunde	16	Nørre Aaby St.	169
Mulvad By	46	Nordre Hrd. (Bornh.)	13	Nørre Aarslev	29
Munkebjergby	10	Nordrup (Ringsted		Nørre Alslev S.	14
Munkebo By	168	Hrd.)	11	Nørre Alslev St.	167
Munkebo S.	19	Nordrup (Slagelse Hrd.)	9	Nørre Asmindrup	7
Munkensdam (Forst.)	158	Nordstrøm Præsteg.	180	Nørre Bindslev By	172
Musholm (Ø)	154	Nors	36	Nørre Bjert	21
Musse Hrd.	15	Norup	19	Nørre Bork	44
Musse S.	15	Notmark	49	Nørre Borris	39
Mygdal	34	Nustrup	47	Nørre Bramdrup	22
Myggenæs S. og Ø. 180,	182	Ny Aaderup By	159	Nørre Broby S.	18
Mygind	29	Nyborg Kbst. 3,	159	Nørre Broby St.	168
Mygledal S.	180	Nyborg Lds.	16	Nørre Dalby	5
Møborg	43	Nyborgvej (Forst.)	160	Nørre Farup	46
Møen (Ø)	152	Nybøl Hrd.	48	Nørre Felding	43
Møenbo Hrd.	13	Nybøl S.	49	Nørre Galten	29
Møgeltønder S.	50	Ny Himmelev Forst.	160	Nørre Gørding	42
Møgeltønder By	176	Nyholmstrand (Forst.)	156	Nørre Herlev	6
Mølby St.	175	Ny Holmstrup (Forst.)	161	Nørre Hrd. (Randers).	28
Møldrup St.	174	Ny Holsted By	159	Nørre Hrd. (Viborg)	38
Mølholm By	155	Nyhuse Forst.	157	Nørre Horne Hrd.	44
Mølholm Villaby	163	Nyker	13	Nørre Højrup	20
Møltrup Optagelses-		Nykøbing F., Kbst. 3,	159	Nørre Jernløse	8
hjem	177	Nykøbing M., Kbst. 3,	159	Nørre Kirkeby	14
Mønsted	39	Nykøbing S., Kbst. 3,	159	Nørre Kongeslev	31
Mørke S. (Holbæk)	8	Nylarsker	13	Nørre Lyndelse	19
Mørke S. (Randers)	27	Ny Lindholm Fabriks-		Nørre Løgum	49
Mørke St.	171	by	159	Nørre Nebel S.	45
Mørkøv St.	166	Nyord S. og Ø 13,	152	Nørre Nebel St.	175
		Nyraad By	163	Nørre Nissum	43
Nakkebølle Sanatorium	177	Nyrup St.	166	Nørre Næraa	20
Nakskov Kbst. 2,	159	Nyskov Distr.	46	Nørre Omme	43
Nakskov Lds.	16	Nysogn	44	Nørre Onsild	30
Navr	42	Nysted Kbst. 3,	159	Nørre Rangstrup Hrd.	48
Navtrup	38	Nysted Lds.	15	Nørre Saltum By	172
Nebelunde	15	Ny Østergade, Forst.	158	Nørre Sandager	20
Nebel	24	Nærum St.	164	Nørre Snede By	170
Nepsager	23	Næs	180	Nørre Snede S.	24
Nederby (Sdr. Felding		Næsbjerg	45	Nørresundby Kbst. 3,	159
St.)	174	Næsborg	32	Nørre Søby	19
Neder Hornbæk By	160	Næsby S.	12	Nørre Tranders By	172
Nees	43	Næsby St.	168	Nørre Tranders S.	33
Neksø Kbst. 3,	159	Næsbyhovedbroby	18	Nørre Tyrstrup Hrd.	22
Nestelsø	12	Næstved Kbst. 3,	159	Nørre Utrup By	159
Nexelø (Ø)	154	Næstved Skt. Mortens		Nørre Vedby	14
Nibe Kbst. 3,	159	Ldd.	12	Nørre Vinge	40
Nidløse	8	Næstved Skt. Peders		Nørre Viium	42
Nim Hrd.	24	Ldd.	12	Nørre Vorupør Fiskerl.	173
Nim S.	24	Nødager	27	Nørre Ørslev	14
Nimtofte S.	28	Nødebo	6	Nørup	22
Nimtofte St.	171	Nølev	25	Nørvang Hrd.	22
Ning Hrd.	26	Nørager S.	28	Nøvling (Aalborg)	32
Nivaa By	165	Nørager St.	172	Nøvling (Ringkøbing)	42
No	44	Nørbeg	40		
Nolsø S. og Ø. 180,	182	Nørhaa	36	Obbekær	46
Nordborg Flække 3,	159	Nørhald Hrd.	29	Odby	37
Nordby S. (Fanø)	45	Nørholm	32	Odden S.	7
Nordby S. (Holbæk)	9	Nørholmsvej	172	Odden By	175

Sogn o. s. v.	Side	Sogn o. s. v.	Side	Sogn o. s. v.	Side
Oddense	39	Præstø Kbst.....	3, 160	Ringkøbing Amt...	42, 59
Odder S.....	25	Præstø Kbst.s Ldd...	13	Ringkøbing Kbst...	3, 160
Odder St.....	170	Pøl K.....	49	Ringkøbing Kbst.s Ldd.....	44
Odense Amt.....	18, 57	Raabjerg.....	34	Ringsebølle.....	15
Odense Amtsrkr....	18, 57	Raaby.....	30	Ringsted Hrd.....	11
Odense Frue Lds....	18	Raadvad Fabriksby..	164	Ringsted Kbst.....	3, 160
Odense Hrd.....	18	Raagø (Ø).....	154	Ringsted Lds.....	11
Odense Kbst.....	3, 160	Raamosegaard Anst..	177	Rinkenæs.....	48
Odense Skt. Hans Ldd. 18,	160	Raarup.....	23	Risbøl By.....	46
Odensevej (Forst.)...	156	Raasted (Randers)...	29	Rise Hrd.....	48
Ods Hrd.....	7	Raasted (Ringkøbing)	43	Rise S. (Aabenraa)...	48
Oksby.....	45	Radsted.....	15	Rise S. (Svendborg)...	18
Oksbøl S.....	49	Rakkeby (Hjørring)...	34	Rislev.....	12
Oksbøl St.....	175	Rakkeby (Thisted)...	37	Risskov Villakvarter	155
Oksevad.....	47	Raklev.....	9	Roager.....	49
Ollerup.....	17	Ramløse.....	6	Roelse.....	27
Olsker.....	13	Ramme S.....	43	Roholte.....	12
Olstrup.....	15	Ramme St.....	174	Rold.....	31
Omø S. og Ø.....	10, 152	Ramsing.....	38	Rolsted.....	19
Onsbjerg.....	9	Ramsø Hrd.....	5	Rom.....	43
Onsild Hrd.....	30	Randbøl.....	22	Romdrup.....	33
Oppesundby.....	7	Randers Amt.....	27, 58	Romlund.....	40
Ordrup.....	4	Randers Kbst.....	3, 160	Romsø (Ø).....	154
Ore.....	20	Randerup.....	49	Rorslev.....	21
Orehoved St.....	167	Randlev.....	25	Rorup.....	5
Ormslev.....	26	Rannerød By.....	34	Rosenvang Villaby...	155
Orte.....	20	Ranum S.....	32	Rosenvænet Villaby	155
Otterup S.....	19	Ranum By.....	172	Roskilde Amtsrkr. ...	4, 55
Otterup St.....	168	Rask Mølle St.....	170	Roskilde Frue Lds. ...	5
Ottestrup.....	9	Ravnkilde.....	31	Roskilde Kbst.....	3, 160
Otting.....	39	Ravnstrup.....	40	Roskilde Kbst.s Ldd.5,	160
Ove.....	30	Ravsted By.....	176	Roskilde Landevej (Brøndbyøster)....	164
Overjersdal St.....	175	Ravsted S.....	50	Roslev S.....	38
Overkærby Forst....	158	Redsted.....	37	Roslev St.....	174
Overlade.....	32	Refs Hrd.....	37	Rosmos.....	27
Overlund Forst.....	163	Refsnæs Blindeforskole	177	Rostrup.....	30
Ovre S.....	17	Refsnæs Kysthosp....	177	Roum.....	39
Ovre St.....	168	Refsnæs S.....	9	Rovgsø Hrd.....	28
Ovrø S. og Ø.....	7, 152	Refsvindinge.....	16	Rubjerg.....	34
Ovsted (Roskilde)...	5	Rejsby.....	49	Rud.....	29
Ovsted (Skanderborg)	24	Rerslev (Holbæk) ...	8	Rudkøbing Kbst. ...	3, 160
Ovtrup (Aalborg)...	32	Rerslev (Roskilde) ...	4	Rudsvedby S.....	8
Ovtrup (Ribe).....	45	Resen (Fjends Hrd., Viborg).....	39	Rudsvedby St.....	166
Ovtrup (Thisted)...	37	Resen (Hindborg Hrd., Viborg).....	39	Rungsted St.....	165
Paarup.....	18	Resen (Ringkøbing) ..	43	Rutsker.....	13
Padborg St.....	176	Resenbro St.....	170	Ry (Roskilde).....	5
Pandrup St.....	172	Revninge.....	19	Rydbjerg.....	38
Pasop Huse.....	162	Ribe Amt.....	45, 59	Ryde (Maribo).....	15
Pedersborg S.....	10	Ribe Hrd.....	46	Ryde (Ringkøbing)...	42
Pedersborg St.....	166	Ribe Kbst.....	3, 160	Rye S. (Skanderb.)...	24
Pedersker.....	14	Rimsø.....	28	Rye St.....	170
Pederstrup.....	40	Rind.....	42	Rynkeby.....	19
Philadelphia Epilepti- ker-Anst.....	177	Rinds Hrd.....	39	Rynkevang Forst....	157
Pindstrup St.....	171	Rindum.....	44	Ryomgaard St.....	171
Pjedsted.....	21	Ring.....	24	Ryslinge S.....	17
Porkere.....	181	Ringø S.....	17	Ryslinge St.....	168
Povelsker.....	14	Ringe St.....	168	Rør.....	36
Præstø Amt.....	11, 56	Ringgive.....	23	Rø.....	13
				Rødby Forst.....	161

Sogn o. s. v.	Side	Sogn o. s. v.	Side	Sogn o. s. v.	Side
Rødby-Havn	161	Skt. Hans S. (Hjerr.)	34	Skagen Kbst.s Ldd.	34
Rødby Kbst.	3, 161	Skt. Jørgens S.		Skallerup (Hjerring)	34
Rødning Hrd.	38	(Svendborg)	17	Skallerup (Thisted)	37
Rødning S. (Hadersl.)	47	Skt. Jørgensbjerg S.		Skals S.	39
Rødning S. (Nørlyng, Viborg)	40	(Roskilde)	5	Skals St.	174
Rødning S. (Rødning, Viborg)	38	Skt. Jørgensbjerg Forst. (Holb.)	157	Skam Hrd.	20
Rødning St.	175	Skt. Jørgensbjerg Forst. (Svendborg)	162	Skamby	20
Rødekro St.	176	Skt. Knudsby	157	Skamstrup	7
Rødkærbro St.	174	Skt. Olaj	34	Skanderborg Amtsrkr.	24, 57
Rødovre	4, 155	Saralyst Villaby	155	Skanderborg Kbst. 3,	161
Rødvig Ladepl.	167	Saunte St.	165	Skanderup (Skanderb.)	25
Røgen	25	Sebber	32	Skanderup (Ribe)	46
Røgild By	35	Seden	19	Skannerup	25
Rømø S. og Ø	49, 153	Seem	46	Skarild	42
Rønbjerg	42	Seest	46	Skarpsalling	32
Rønde By	171	Sejerslev	38	Skarresø	27
Rønland (Ø)	154	Sejerø S. og Ø	9, 152	Skast S.	50
Rønne Kbst.	3, 161	Sejlfjord	33	Skast By	158
Rønnebæk	12	Sejling	41	Skeby	19
Rønninge	19	Sejlstруп	35	Skejby	26
Rørby	9	Selde By	174	Skelby (Maribo)	14
Rørbæk By	161	Selde S.	38	Skelby (Præstø)	12
Rørbæk S.	31	Selsø	7	Skelde St.	176
Rørdal Fabriksby	172	Sem	30	Skelhøje St.	174
Rørup	21	Sengeløse	4	Skellebjerg	8
Rørvig By	166	Sennels	36	Skellerup (Randers)	30
Rørvig S.	7	Serreslev	35	Skellerup (Svendborg)	16
		Serup	41	Skelskør Kbst. 3,	161
Saaby	5	Sevel	42	Skelskør Kbst.s Ldd.	10
Sabro Hrd.	26	Siem	31	Skelum S.	30
Sabro S.	26	Sig St.	175	Skelum St.	172
Sahl	41	Sigerslevvester	7	Skensved	4
Saksen	180	Sigersted	11	Skern S. (Ringk.)	44
Saksild	25	Silkeborg Kbst.	3, 161	Skern S. (Viborg)	40
Sakskøbing Kbst.	3, 161	Silkeborg Kbst.s Ldd.	25	Skern St.	174
Sakskøbing Lds.	15	Simested	39	Skibet	22
Sal	42	Simmelkær	42	Skibinge	13
Sall	41	Simmerbølle	17	Skibsted	31
Salling Hrd.	18	Sindbjerg	22	Skiby By	165
Saltholm (Ø)	154	Sindal S.	34	Skiby S.	7
Saltum	35	Sindal St.	172	Skinnerup	36
Samsø	9, 152	Sinding (Ringkøbing)	42	Skippinge Hrd.	8
Sand	181	Sinding (Viborg)	41	Skive Forst.	161
Sandager	20	Sir	42	Skive Havneby	161
Sandby S. (Maribo)	16	Sjelle	26	Skive Kbst. 3,	161
Sandby S. (Præstø)	12	Sjøv	180	Skive Lds.	39
Sandby St.	167	Sjælland (Ø)	152	Skivholme	26
Sandegyde (Forst.)	156	Sjærring	36	Skivum	31
Sanderum	19	Sjærslev	41	Skjold	23
Sandevaag	180	Skaade By	170	Skjoldborg	36
Sandholts Lyndelse	18	Skaade Højbjerg	155	Skodborg Hrd.	43
Sandstræde	159	Skaalevig	181	Skodborg S.	47
Sandved St.	166	Skaarup S.	17	Skodborg St.	175
Sandvig By	155	Skaarup St.	168	Skodsborg St.	164
Sandø Præsteg.	181	Skaarø (Ø)	154	Skodsbøl St.	176
Sandø Syssel	182	Skader	29	Skopen	181
Sandø (Ø)	182	Skads Hrd.	45	Skorup	25
Skt. Clemens St.	168	Skads S.	45	Skovby Hrd.	20
Skt. Hans Hosp.	160, 177	Skagen Kbst.	3, 161	Skovby S. (Aarhus)	26
				Skovby S. (Odense)	20

Sogn o. s. v.	Side	Sogn o. s. v.	Side	Sogn o. s. v.	Side
Skovby St.....	176	Snekkersten Villaby..	157	Stenum.....	35
Skovlund By.....	175	Snesere.....	13	Stepping.....	47
Skovlunde By.....	164	Sneslev.....	11	Stevns Hrd.....	11
Skovlunge.....	15	Sneum.....	45	Stifts Bjergby.....	7
Skovsbostrand.....	168	Snogebæk Fiskerleje..	167	Stige Havneby.....	160
Skovsgaard St.....	173	Snoldelev.....	4	Stilling S.....	25
Skovshoved.....	4	Snostrup.....	6	Stilling St.....	170
Skovtofte Magdalene- Hjem.....	177	Snøbum.....	30	Stillinge.....	9
Skov-Sidø (Ø).....	154	Snøde By.....	168	Stjær.....	26
Skrave.....	47	Snøde S.....	17	Stoense.....	17
Skrødstrup.....	47	Soderup.....	8	Stoholm St.....	174
Skræm.....	35	Sokkelunds Hrd.....	4	Stokkemarke S.....	15
Skrævelev.....	17	Solbjerg (Aalborg)...	31	Stokkemarke St.....	167
Skuldelev.....	7	Solbjerg (Holbæk)....	8	Storkarden.....	31
Skue S. og Ø.....	181, 182	Solbjerg (Thisted)....	38	Store Ajstrup.....	32
Skydebjerg.....	20	Solrød.....	4	Store Anst St.....	175
Skyum.....	36	Sommersted S.....	47	Store Brøndum.....	31
Skærbæk S.....	49	Sommersted St.....	175	Store Dalby.....	23
Skærbæk St.....	176	Sonnerup.....	5	Store Dimon (Ø) 181,	182
Skærum.....	34	Sorterup.....	9	Store Fuglede.....	9
Skærup.....	21	Sorø Amt.....	9, 55	Storeheddinge Kbst. 3,	162
Skæve.....	33	Sorø Kbst.....	3, 162	Storeheddinge Lds....	11
Skævinge S.....	6	Sorø Kbst.s Ldd. 10,	162	Store Magleby.....	4
Skævinge St.....	165	Sottrup.....	48	Store Svelmø (Ø)....	154
Skød.....	41	Spandet.....	49	Store Taarnby.....	11
Skødstrup S.....	27	Sparkær St.....	174	Store Taastrup.....	8
Skødstrup St.....	171	Spentrup.....	29	Storring.....	26
Skørping S.....	31	Spirholm (Ø).....	154	Storvorde.....	33
Skørping St.....	172	Spjald St.....	174	Stovby S.....	23
Skørpinge.....	10	Spjellerup S.....	12	Stovby By.....	169
Skørring (Aarhus)...	26	Sporup.....	25	Strandby By.....	173
Skørring (Randers)...	29	Sprogø (Ø).....	154	Strandby S.....	31
Skørringe.....	15	Spørring.....	27	Strandhuse Villaby... 169	
Slagelse Hrd.....	9	Staby.....	43	Strandvejen.....	164
Slagelse Kbst.....	3, 161	Stadager.....	14	Strellov.....	44
Slagelse Skt. Mikkel's Lds.....	9	Stadil.....	44	Strib Havneby.....	169
Slagelse Skt. Peders Lds.....	9	Stagstrup.....	36	Strib-Røjleskov S....	21
Slaglille.....	10	Starholm By.....	34	Struer Kbst. 3, 42, 162,	174
Slagslunde.....	6	Starup.....	47	Strynø S.....	17, 152
Slangerup By.....	7, 165	Stavning.....	44	Strynø (Ø).....	154
Slangerup Lds.....	7	Stege Kbst.....	3, 162	Strynø Kalv (Ø)....	154
Slavgs Hrd.....	46	Stege Kbst.s Ldd. ...	13	Strø Hrd.....	6
Slemminge.....	15	Stege Lds.....	13	Strø S.....	6
Slet Hrd.....	32	Stenbjerg Fiskerleje ..	173	Strøby By.....	167
Sletten By.....	165	Stenderup S. (Hatting Hrd., Vejle).....	23	Strøby S.....	11
Slogs Hrd.....	50	Stenderup St. (Hatting Hrd.).....	169	Strøby Egede By....	167
Slotsbjergby.....	9	Stenderup St. (Tyr- strup Hrd., Vejle) ..	169	Strømmen Forst.....	160
Slotø (Ø).....	154	Stenild.....	31	Strømsø (Ø).....	182
Sludstrup.....	9	Stenlille S.....	8	Strømsø Syssel.....	182
Smedelundshusene....	157	Stenlille St.....	166	Studsgaard-Havnstrup	42
Smerup.....	12	Stenløse By.....	168	Stubbekøbing Kbst. 3,	162
Smidstrup.....	21	Stenløse S. (Frborg)..	6	Stubberup.....	19
Smøllerup.....	39	Stenløse S. (Odense) ..	19	Støvring Hrd.....	29
Smørum Hrd.....	4	Stenløse St.....	165	Støvring S.....	29
Smørum S.....	4	Stenmagle.....	10	Støvring St.....	172
Snedsted S.....	36	Stensballe Sund Villaby	157	Sudersø (Ø).....	182
Snedsted St.....	173	Stenstrup S.....	17	Sudersø nordre Præsteg.	181
Snejbjerg.....	42	Stenstrup St.....	168	Sudersø søndre Præsteg.	181
				Suldrup.....	32
				Sulsted.....	33
				Sumbø.....	181

Sogn o. s. v.	Side	Sogn o. s. v.	Side	Sogn o. s. v.	Side
Sundby Lds.	33	Sønderborg Kbst. ... 3,	162	Taastrup St.	164
Sundby Mors S.	38	Sønder Bork	44	Taastrup Nykirke ...	4
Sunds Hrd.	17	Sønder Borriss	44	Taastrup-Valby By ..	164
Sunds S.	42	Sønder Broby	18	Tamdrup.	24
Sunds St.	174	Sønderby.	20	Tanderup.	20
Svallerup.	9	Sønder Draaby	38	Tandslet S.	49
Svaneke Kbst. 3,	162	Sønder Felding	42	Tandslet St.	176
Svanninge.	18	Sønder Galten.	26	Tapdrup.	40
Sveballe St.	166	Sønder Gørding.	46	Taps.	22
Svendborg Amt.	56	Sønderhaa.	36	Tarm St.	174
Svendborg Kbst. ... 3,	162	Sønderhald Hrd.	28	Tarup (Snapind) Forst.	160
Svendborgvej (Forst.)	160	Sønder Hrd. (Bornh.)	17	Tavlov S.	21
Svenstrup S. (Aalborg)	32	Sønder Hrd. (Randers)	24	Tavlov St.	169
Svenstrup S. (Randers)	30	Sønderho By.	175	Teestrup.	11
Svenstrup S. (Sønderb.)	49	Sønderho S.	45	Tejn Fiskerleje	167
Svenstrup By (Randers)	28	Sønderholm.	32	Tem.	24
Svenstrup St.	172	Sønder Højrup.	16	Terndrup By.	172
Svinø S. og Ø. ... 180,	182	Sønder Jernløse.	8	Terpager By.	45
Svindinge.	17	Sønder Kirkeby.	14	Terslev.	11
Svinninge S.	7	Sønder Kongeslev.	31	Tersløse.	8
Svinninge St.	166	Sønder Lem.	44	Testrup.	39
Svostrup.	41	Sønderlyng Hrd.	40	Thisted Amt. 35,	58
Svoverslev.	5	Sønder Mølle Forst. ...	156	Thisted Kbst. 3,	162
Sværdborg.	12	Sønder Nissum.	43	Thisted Lds.	36
Sydstrøms Præsteg. ...	180	Sønder Næraa.	19	Thorshavn Kbst.	180
Systofte.	14	Sønder Omme S.	23	Thorshavn Lds.	180
Syv.	5	Sønder Omme St.	169	Tibirke.	6
Sæby Huse.	159	Sønder Onsild.	30	Tikøb.	6
Sæby Kbst. 3,	162	Sønder Rangstrup Hrd.	48	Tillose.	16
Sæby S. (Holbæk). ...	8	Sønder Rind.	41	Tilst.	26
Sæby S. (Roskilde) ...	5	Sønderse By.	168	Tilsted.	36
Sæby S. (Viborg). ...	38	Søndersted.	8	Tim S.	44
Sædder.	11	Sønder Stenderup.	22	Tim St.	174
Sæddinge.	15	Sønder Tranders.	33	Timring.	43
Sæding.	44	Sønderup (Aalborg) ...	32	Tingjellinge.	10
Særslev (Holbæk). ...	9	Sønderup (Sorø).	9	Tinglev S.	50
Særslev (Odense). ...	20	Sønder Vang Forst. ...	158	Tinglev St.	176
Særløse.	5	Sønder Vilstrup.	21	Tingsted.	14
Søborg.	6	Sønder Vinge.	40	Tirsted.	15
Søborggaard S. 4,	155	Sønder Vissing.	24	Tirstrup.	27
Søby (Assens).	20	Sønder Viium.	44	Tise (Viborg).	38
Søby (Randers).	29	Sørbymagle.	10	Tise (Hjørring).	35
Søby (Skanderborg) ...	25	Sørup.	17	Tiset.	26
Søby (Svendborg). ...	18	Sørvaag.	180	Tislund.	48
Sødtring.	30	Søstrup.	8	Tistrup S.	45
Søften.	27	Søvind.	24	Tistrup St.	175
Søllerød.	4	Taagerup.	15	Tisvilde St.	165
Søllested (Assens). ...	20	Taaning.	24	Tjele.	40
Søllested (Maribo). ...	15	Taanum.	40	Tjæreborg S.	45
Søllested St.	167	Taarbæk S.	4	Tjæreborg St.	175
Søllinge.	16	Taarbæk Villaby. ...	164	Tjæreby (Frborg) ...	6
Sølyst Villaby.	155	Taarnborg.	9	Tjæreby (Sorø).	10
Søndbjerg.	37	Taarnby S.	4	Tjørring.	42
Sønder Aarslev.	26	Taarnby Villaby. ...	155	Todbjerg.	27
Sønder Alslev.	14	Taars S. (Hjørring) ...	34	Toftlund S.	48
Sønder Asmindrup. ...	8	Taars S. (Maribo). ...	15	Toftlund St.	175
Sønderberg.	40	Taarup.	39	Toksværd.	12
Sønder Bjerre.	10	Taasinge (Ø).	152	Tolne.	34
Sønder Bjert.	22			Tolstrup (Hjørring) ..	35
Sønderborg Amt. ... 48,	59			Tolstrup (Skanderb.) .	24
				Tommerup S.	19

Sogn o. s. v.	Side	Sogn o. s. v.	Side	Sogn o. s. v.	Side
Tommerup St.	168	Tved (Svendborg)	17	Uggerby	34
Toreby	15	Tved (Thisted)	36	Uggerløse	8
Torkilstrup	14	Tvede	29	Uggerslev	20
Tornby	34	Tvedvej (Forst.)	162	Ugilt	34
Torning	41	Tvenstrup By	25	Ulbjerg	39
Tornø (Ø)	154	Tversted	34	Ulborg Hrd.	43
Torpen By	165	Tvilum	25	Ulborg S.	43
Torrild	25	Tvingstrup St.	170	Ulborg St.	174
Torsager By	171	Tvis	42	Ulbølle	18
Torsager S.	27	Tvorup By	36	Uldum S.	23
Torshøj St.	173	Tybjerg Hrd.	12	Uldum St.	169
Torslev (Dronninglund Hrd.)	33	Tybjerg S.	12	Ulkebøl	49
Torslev (Han Hrd.)	35	Tyborøn By	37, 153	Ullerslev	16
Torslunde (Kbhvn.)	4	Tyborøn St.	173	Ullerup K.	21
Torslunde (Maribo)	15	Tylstrup St.	172	Ullerup (Sønderborg)	48
Torsminde By	43	Tyregod S.	23	Ullerød By	165
Torsted (Ringkøbing)	43	Tyregod St.	169	Ullis	31
Torsted (Thisted)	36	Tyrsted	23	Ulse	12
Torsted (Veile)	23	Tyrsting Hrd.	24	Ulsted	33
Torstrup	45	Tyrsting S.	24	Ulstrup S.	31
Torsø S.	41	Tyrstrup By	175	Ulstrup St.	174
Torsø St.	174	Tyrstrup Hrd.	47	Ulvehave-Bebyggelse	163
Torum	38	Tyrstrup S.	47	Understed	33
Torup (Aalborg)	31	Tystrup	10	Underup	24
Torup (Frederiksborg)	6	Tyvelse	12	Undløse	8
Torup (Thisted)	36	Tæbring	37	Urlev	23
Torup (Viborg)	40	Tærø (Ø)	13, 154	Usserød By	165
Torø (Ø)	154	Tødsø	37	Ut	23
Toråhuse Fiskerleje	169	Tølløse S.	8	Utterslev	16
Tostrup	39	Tølløse St.	166	Uvelse	7
Traasbøl By	48	Tømmerby By	45	Vaabensted	15
Tranbjerg S.	26	Tømmerby S.	36	Vaag	181
Tranbjerg St.	170	Tømmerup	9	Vaagø Præsteg.	180
Tranderup	18	Tønder Amt	49, 59	Vaagø Syssel	182
Tranebjerg By	166	Tønder Kbst.	3, 162	Vaagø (Ø)	182
Tranebjerg S.	9	Tønder Lds.	50	Vaalse	14
Tranekær By	168	Tønder Slots- og Fri-	162	Vaarst St.	172
Tranekær S.	17	grund	162	Vadum	33
Trans	43	Tøndering	38	Valby	6
Tranum	35	Tønning	24	Vallekilde	7
Trappen Fiskerleje	176	Tørrild Hrd.	22	Vallensbæk	4
Trige	27	Tørring Kirkeby	170	Vallensved	10
Troense Ladepl.	168	Tørring S. (Ringk.)	43	Vallerød-Pennehave	
Troldhede St.	174	Tørring S. (Skanderb.)	24	Bebyggelse	165
Trustrup St.	171	Tørring St.	170	Valløby	11
Tryggelev	17	Tørsbøl St.	176	Valsgaard	30
Træden	24	Tøstrup	28	Valsøllille	11
Trørød By	164	Ubberud	18	Vamdrup S.	46
Tudse Hrd.	7	Ubby	9	Vamdrup St.	175
Tudse S.	8	Ubjerg	50	Vammen	40
Tullebølle	17	Udby (Assens)	21	Vandborg	43
Tulstrup (Aarhus)	26	Udby (Holbæk)	8	Vandel St.	169
Tulstrup (Skanderb.)	25	Udby (Præstø)	13	Vandfuld Hrd.	43
Tune Hrd.	4	Udby (Randers)	28	Vang	36
Tune S.	4	Udbyhøj By	171	Vantinge	18
Tunø S. og Ø	26, 153	Udbyneder	30	Varde Kbst.	3, 162
Tureby	12	Udesundby Ldd.	7	Varde Lds.	45
Turup	20	Uge	48	Varnæs K.	48
Turø S. og Ø	17, 152	Uggeluse St.	171	Varnæs St.	176
Tved (Randers)	27	Uggeløse	7	Varpelev	11

Sogn o. s. v.	Side	Sogn o. s. v.	Side	Sogn o. s. v.	Side
Vebbestrup	31	Vestbirk St.	170	Vig S.	7
Vedbæk S.	4	Vestenskov	16	Vig St.	166
Vedbæk St.	164	Vester S.	23	Vigerslev	20
Vedde St.	166	Vester Aaby	18	Vigersted	11
Vedersø	44	Vester Alling	28	Viggelsø (Ø)	154
Vedslet	24	Vester Assels	37	Vignæs	15
Vedsted	47	Vester Bjerregrav	39	Vigsø	36
Vedsted Sindssygeh.	177	Vesterborg	16	Viksø St.	165
Vedtofte	20	Vester Brønderslev	35	Vilbjerg S.	42
Vegerløse	14	Vester Bølle	39	Vilbjerg St.	174
Vegger St.	172	Vester Egède	12	Vile	38
Veggerby	32	Vester Egesborg	12	Villabyer v. Aarhus	155
Veggerslev	28	Vester Flakkebjerg		Villerslev	36
Vejby (Frborg)	6	Hrd.	10	Villersø	28
Vejby (Hjørring)	35	Vester Han Hrd.	35	Villingebæk By	165
Vejby (Viborg)	38	Vester Hassing By	172	Vilslev	46
Vejen S.	46	Vester Hassing S.	33	Vilsted	32
Vejen St.	175	Vester Hrd. (Bornh.)	13	Vilstrup	47
Vejerslev (Thisted)	37	Vester Horne Hrd.	45	Vind	43
Vejerslev (Viborg)	41	Vester Hornum	32	Vindblæs (Aalborg)	32
Vejgaard S.	33, 155	Vester Hæsing	18	Vindblæs (Randers)	30
Vejlby S. (Aarhus)	26	Vesterled By	164	Vindeby	16
Vejlby S. (Assens)	21	Vester Lisbjerg Hrd.	27	Vindelev	22
Vejlby S. (Sønder Hrd., Randers)	28	Vester Mariæ	13	Vinderup St.	174
Vejlby S. (Sønderhald Hrd., Randers)	28	Vester Nebel (Ribe)	45	Vinderød	6
Vejlby S. (Vejlø)	21	Vester Nebel (Vejlø)	22	Vinderslev	41
Vejle Amt	21, 57	Vester Nykirke	45	Vinding (Ringkøbing)	43
Vejle Kbst.	3, 163	Vester Skerninge By	168	Vinding (Skanderborg)	24
Vejle Kbst.s Ldd.	22	Vester Skerninge S.	18	Vinding (Vejlø)	21
Vejleby	15	Vester Sottrup St.	176	Vindinge Hrd.	16
Vejlefjord Sanatorium	177	Vester Starup	45	Vindinge S. (Kbhvn.)	4
Vejlev	18	Vester Tørslev	30	Vindinge S. (Svendb.)	16
Vejlø S.	12	Vester Ulslev	15	Vindum	41
Vejlø (Ø)	154	Vester Vandet	36	Vinkel	41
Vejrum (Ringkb.)	42	Vester Vedsted	46	Virring	29
Vejrum (Viborg)	40	Vester Velling	40	Visborg	30
Vejrup	46	Vestervig By	173	Visby (Thisted)	37
Vejrø (Ø)	154	Vestervig S.	37	Visby (Tønder)	50
Vejstrup St.	168	Vester Villaby (Rin- dum)	160	Viskinge By	166
Vejstrup S. (Svendborg)	17	Vesterø S.	34	Viskinge S.	8
Vejstrup S. (Vejlø)	22	Vesterø Havneby	173	Viskum	40
Veksø	6	Vester Ørbæk Forst.	158	Vissenbjerg	19
Vellerup	7	Vestmanhavn	180	Vissing	29
Vellev	41	Vetterslev	11	Vistoft	27
Velling	44	Vevlinge	20	Vitten	26
Vem S.	42	Viborg Amt	38, 58	Vitved	25
Vem St.	174	Viborg Kbst.	3, 163	Vium	41
Vemmelev	9	Viborg Graabrødre Ldd.	40	Viv	22
Vemmetofte	12	Viby S. (Aarhus)	26	Vive	30
Vends Hrd.	21	Viby S. (Odense)	19	Vivild	28
Vendsyssel-Thy (Ø)	153	Viby Mark	170	Vodder	49
Venge	25	Viby St. (Rosk.)	164	Vodskov Anst.	177
Vennebjerg Hrd.	34	Viby St. (Aarhus)	155	Vodskov St.	172
Vennebjerg S.	34	Viby Terp	155	Voel	25
Venslev	10	Videbæk S.	44	Voer Hrd.	24
Venø S. og Ø	43, 153	Videbæk St.	174	Voer S. (Hjørring)	33
Verninge	19	Viderø S.	180	Voer S. (Randers)	28
Verst	46	Viderø (Ø)	182	Voerladegaard	24
Vesløs	36	Vidstrup	34	Vognsild	31
				Vojens S.	47
				Vojens St.	175

Sogn o. s. v.	Side	Sogn o. s. v.	Side	Sogn o. s. v.	Side
Vokslev	32	Ærø Hrd.	18	Ørum (Sønderlyng Hrd., Viborg)	40
Voldborg Hrd.	5	Ærø (Ø)	152	Øsby	47
Voldby (Randers)	28	Ærøskøbing Kbst. . 3,	163	Øse	45
Voldby (Skanderborg)	25	Øde Førslev	11	Øsløs	36
Voldum	29	Ødis	22	Østbirk S.	24
Vollerslev	11	Ødsted	22	Østbirk St.	170
Volling	39	Ødum	29	Øster Agger By	173
Volsted	32	Øksendrup	17	Øster Alling	28
Volstrup	33	Øland	35	Øster Assels	37
Vonge By	169	Ølby	42	Øster Bjerregrav	40
Vonsbæk	47	Ølgod S.	45	Øster Brønderslev	35
Vonsild	22	Ølgod St.	175	Øster Bølle	39
Vorbasse S.	46	Øls	30	Øster Egede	12
Vorbasse St.	175	Ølsemagle	5	Øster Egesborg	13
Verde	40	Ølst	29	Øster Flade By	156
Vordingborg Kbst. . 3,	163	Ølsted S. (Aarhus)	27	Øster Flakkebjerg Hrd.	10
Vordingborg Sindssyge- hosp.	163, 177	Ølsted (Frborg)	6	Øster Gesten St.	175
Vorgod	44	Ølsted (Vejle)	23	Øster Han Hrd.	35
Vorning	40	Ølstrup	44	Øster Hassing	33
Vorsaa By	173	Ølstykke Hrd.	6	Øster Hrd. (Bornh.)	14
Vorsø (Ø)	154	Ølstykke S.	6	Øster Horne Hrd.	45
Vorup By	160, 171	Ølstykke St.	165	Øster Hornum	32
Vorupkær Forst.	160	Ønslev	14	Øster Hæsinge	18
Vorup S.	29	Ørding	37	Østerild	36
Vraa S.	35	Ørbæk	16	Øster Jølby	37
Vraa St.	173	Ørbæk St.	168	Østerlarsker	14
Vraaby	11	Ørre	42	Øster Linneth	47
Vrads Hrd.	24	Ørreslev S.	24	Øster Lisbjerg	27
Vrads S.	24	Ørreslev By	19	Øster Løgum	48
Vrangstrup	12	Ørslev (Assens)	21	Øster Mariæ	14
Vrejlev	34	Ørslev (Holbæk)	8	Øster Nykirke	23
Vrensted	35	Ørslev (Præstø)	13	Øster Skerninge	17
Vridsløselille By	164	Ørslev (Ringsted Hrd., Sorø)	11	Øster Snede	23
Vridsløselille Fængsel	177	Ørslev (V. Flakkebjerg Hrd., Sorø)	10	Øster Starup	22
Vridsted	39	Ørslevkloster	39	Øster Sundby By	172
Vrigsted	23	Ørsted (Assens)	20	Øster Svenstrup	35
Vrist St.	174	Ørsted (Randers)	28	Øster Toreby St.	167
Vrov	39	Ørsted (Roskilde)	5	Øster Tørslev	30
Vust	36	Ørsted By	171	Øster Ulslev	15
Væhr	24	Ørting	25	Øster Uttrup By	172
Værløse S.	4	Ørum (Hjørring)	33	Øster Vandet	36
Værløse St.	164	Ørum (Galten Hrd., Randers)	29	Øster Vedsted	46
Værsløv	9	Ørum (Nørre Hrd., Randers)	28	Øster Velling	40
Værum	29	Ørum (Thisted)	37	Øster Vraa St.	173
Ydby	37	Ørum (Vejle)	23	Østerø Præsteg.	180
Yding	24	Ørum (Fjends Hrd., Viborg)	39	Østerø Syssel	182
Æbeltoft Kbst. 3,	163			Østerø (Ø)	182
Æbeltoft Kbst.s Ldd.	27			Østoftø	15
Æbelø (Ø)	154			Østrup	19